

Ročník 2022

---



# SBÍRKA ZÁKONŮ

## ČESKÁ REPUBLIKA

---

Částka 80

Rozeslána dne 30. června 2022

Cena Kč 478,-

---

### OBSAH:

172. Nařízení vlády o Chráněné krajinné oblasti Blanský les

---

**172****NAŘÍZENÍ VLÁDY**

ze dne 22. června 2022

**o Chráněné krajinné oblasti Blanský les**

Vláda nařizuje podle § 25 odst. 3 zákona č. 114/1992 Sb., o ochraně přírody a krajiny:

**§ 1****Chráněná krajinná oblast Blanský les**

K zajištění ochrany přírody a krajiny se vyhláší Chráněná krajinná oblast Blanský les.

**§ 2****Poslání a předměty ochrany chráněné krajinné oblasti**

(1) Posláním chráněné krajinné oblasti je

- a) zachování a zlepšování přírodních, kulturních a historických hodnot a přírodních funkcí krajiny za současného rozvíjení ekologicky optimálního způsobu využívání krajiny a jejích přírodních zdrojů a
- b) zachování rozmanitosti neživé přírody a ekosystémové a druhové pestrosti, zejména zachování a zlepšení stavu cenných lesních, nelesních a mokřadních společenstev, vzácných druhů rostlin, hub a živočichů, včetně přispívání k ochraně Evropsky významné lokality Blanský les, jakož i zachování krajino tvorných prvků, zejména stromořadí podél pozemních komunikací.

(2) Předmětem ochrany chráněné krajinné oblasti jsou

- a) harmonicky utvářená krajina s typickým krajinným rázem daným geomorfologií terénu vytvářející polouzavřenou soustavu kopců s centrální kotlinou, s komplexy lesů na hřebenech a se střídáním menších sídel, lesních a zemědělských ploch doplněných rozptýlenou zelení a stromořadími v Křemžské kotlině a okrajových částech Blanského lesa, včetně kulturních a historických

složek krajiny, zejména rozmístění a urbanistické skladby sídel a typické místní zástavby lidového rázu s významnými celky lidové architektury,

- b) přírodní funkce krajiny,
- c) vodní toky, vodní plochy a mokřady s přirozeným vodním režimem, přirozenou morfologií, hydrologickými funkcemi a na ně vázanou biotou,
- d) lesní ekosystémy listnatých a smíšených podhorských lesů s vysokou přírodní hodnotou a druhovou pestrostí, kyselé a květnaté bučiny, suťové lesy, hadcové a vápencové bory,
- e) nelesní společenstva, suché a skalní trávníky, mezofilní a vlhké louky s vysokou druhovou pestrostí a
- f) přírodní stanoviště nebo stanoviště druhů, které jsou předmětem ochrany Evropsky významné lokality Blanský les.

**§ 3****Vymezení chráněné krajinné oblasti**

(1) Chráněná krajinná oblast se rozkládá na území Jihočeského kraje.

(2) Vyznačení hranice chráněné krajinné oblasti na podkladě kopie katastrální mapy je uvedeno v příloze k tomuto nařízení a včetně elektronické podoby je uloženo v ústředním seznamu ochrany přírody<sup>1)</sup>.

**§ 4****Členění chráněné krajinné oblasti**

(1) Území chráněné krajinné oblasti se člení do 4 zón odstupňované ochrany přírody.

(2) Do I. zóny se zařazuje především území

<sup>1)</sup> § 42 odst. 2 zákona č. 114/1992 Sb., o ochraně přírody a krajiny, ve znění pozdějších předpisů.

§ 18 odst. 3 vyhlášky č. 45/2018 Sb., o plánech péče, zásadách péče a podkladech k vyhlášení, evidenci a označování chráněných území.

s nejvýznamnějšími přírodními hodnotami, biologickou rozmanitostí nebo vysokou ekologickou stabilitou krajiny, zejména území přirozených a člověkem málo pozměněných lesních ekosystémů s vysokým podílem autochtonních dřevin a pestrou druhovou, prostorovou a věkovou skladbou, dále přirozené a přírodě blízké luční ekosystémy vzniklé a udržované zemědělským hospodařením a další zvláště významná území z hlediska biologické rozmanitosti a mimořádně cenné plochy zachovalých kulturních a historických složek krajiny.

(3) Do II. zóny se zařazují zejména území hospodářsky využívaných lesních, lučních a vodních ekosystémů s vyšším podílem přírodě blízkých společenstev a místně zachovalými přírodními hodnotami, ostatní přírodně hodnotné plochy, které jsou hospodářsky využívány přírodě šetrným způsobem a většinou navazují na území I. zóny ochrany přírody, a plochy hodnotné z hlediska krajinného rázu, zejména dochovaná rozptýlená zástavba samot.

(4) Do III. zóny se zařazují zejména lidskou činností značně pozměněné ekosystémy, intenzivně využívané zemědělské pozemky, zejména orná půda, a lesní pozemky mimo zastavěná území obcí nezahrnuté do jiných zón ochrany přírody, území s rozptýlenou venkovskou zástavbou a zástavbou s účelovými stavbami pro lesnictví, zemědělství, vodní hospodářství nebo dopravní infrastrukturu a menší sídla s dochovanou urbanistickou strukturou.

(5) Do IV. zóny se zařazují lidskou činností silně pozměněné části přírody a zastavěné plochy nezahrnuté do jiných zón ochrany přírody.

## § 5

### Bližší ochranné podmínky

(1) Na celém území chráněné krajinné oblasti lze pouze s předchozím souhlasem příslušného orgánu ochrany přírody

- a) upravovat nebo měnit koryta vodních toků, zejména vytvářet nové příčné překážky, stupně a prahy, nebo přemísťovat sediment,
- b) odbahňovat rybníky a další vodní nádrže nebo ukládat vytěžené sedimenty,
- c) odstraňovat litorální porosty a plovoucí nebo ponořenou vegetaci rybníků a dalších vodních nádrží,
- d) provádět zemní práce, změny terénu nebo tě-

žební, jim podobné a s nimi související práce, pokud mohou způsobit změnu vodního režimu nebo jsou prováděny mimo zastavěné území obce, s výjimkou terénních úprav prováděných na základě povolení nebo jiného úkonu podle stavebního zákona,

- e) těžit nerosty nebo provádět geologické práce, hornickou činnost nebo činnost prováděnou hornickým způsobem,
- f) vyznačovat pěší, cyklistické, jezdecké, běžecké nebo jiné obdobné tratě, trasy nebo stezky mimo zastavěné území obce,
- g) pořádat a organizovat akce s účastí větší než 100 účastníků mimo zastavěné území obce,
- h) provádět značení horolezeckých terénů a údržbu horolezeckých zařízení nebo jejich nové umístování, včetně trvalých i přechodných jisticích prostředků,
- i) provádět horolezeckou činnost mimo horolezecké terény označené v souladu s písmenem h),
- j) chovat nebo vypouštět kachny divoké,
- k) provádět leteckou aplikaci biocidů, hnojiv nebo letecké vápnění, nebo
- l) umísťovat nové světelné zdroje mimo uzavřené objekty a veřejné osvětlení, jejichž světelný tok směřuje nad vodorovnou rovinu procházející středem světelného zdroje.

(2) Na území I. a II. zóny chráněné krajinné oblasti lze pouze se souhlasem příslušného orgánu ochrany přírody

- a) rozorávat travní porosty na všech druzích pozemků nebo provádět jejich obnovu a přísev mimo zastavěné území obce,
- b) provádět vzlety, přistání nebo létat se sportovními létajícími zařízeními mimo zastavěné území obce, nebo
- c) provozovat letadla způsobilá létat bez pilota nebo modely letadel mimo zastavěné území obce, kromě letů pro zajištění bezpečnosti státu, ochrany osob a jejich zdraví, majetku nebo veřejného pořádku, a letů pro potřeby orgánů ochrany přírody.

(3) Na území III. zóny chráněné krajinné oblasti lze pouze se souhlasem příslušného orgánu ochrany přírody

- a) provádět činnosti, které mohou snížit hladinu

- povrchové nebo podzemní vody mimo zastavěné území obce, s výjimkou činností prováděných na základě povolení nebo jiného úkonu podle stavebního nebo vodního zákona,
- b) vysazovat dřeviny mimo lesní pozemky, zastavěné území obce nebo zastavitelnou plochu, kromě ovocných dřevin, břehových porostů a doprovodné zeleně podél pozemních komunikací,
- c) rozorávat trvalé travní porosty nebo provádět jejich obnovu a přísev mimo zastavěné území obce,
- d) používat chemické prostředky k ošetření orné půdy mimo období růstu hlavní plodiny, nebo
- e) používat biocidy při údržbě pozemních komunikací.

## § 6

**Zrušovací ustanovení**

Vyhláška Ministerstva kultury České socialistické republiky č. 197/1989 Sb., o zřízení chráněné krajinné oblasti Blanský les, se zrušuje.

## § 7

**Účinnost**

Toto nařízení nabývá účinnosti dnem 1. července 2022.

Předseda vlády:

prof. PhDr. **Fiala**, Ph.D., LL.M., v. r.

Ministryně životního prostředí:

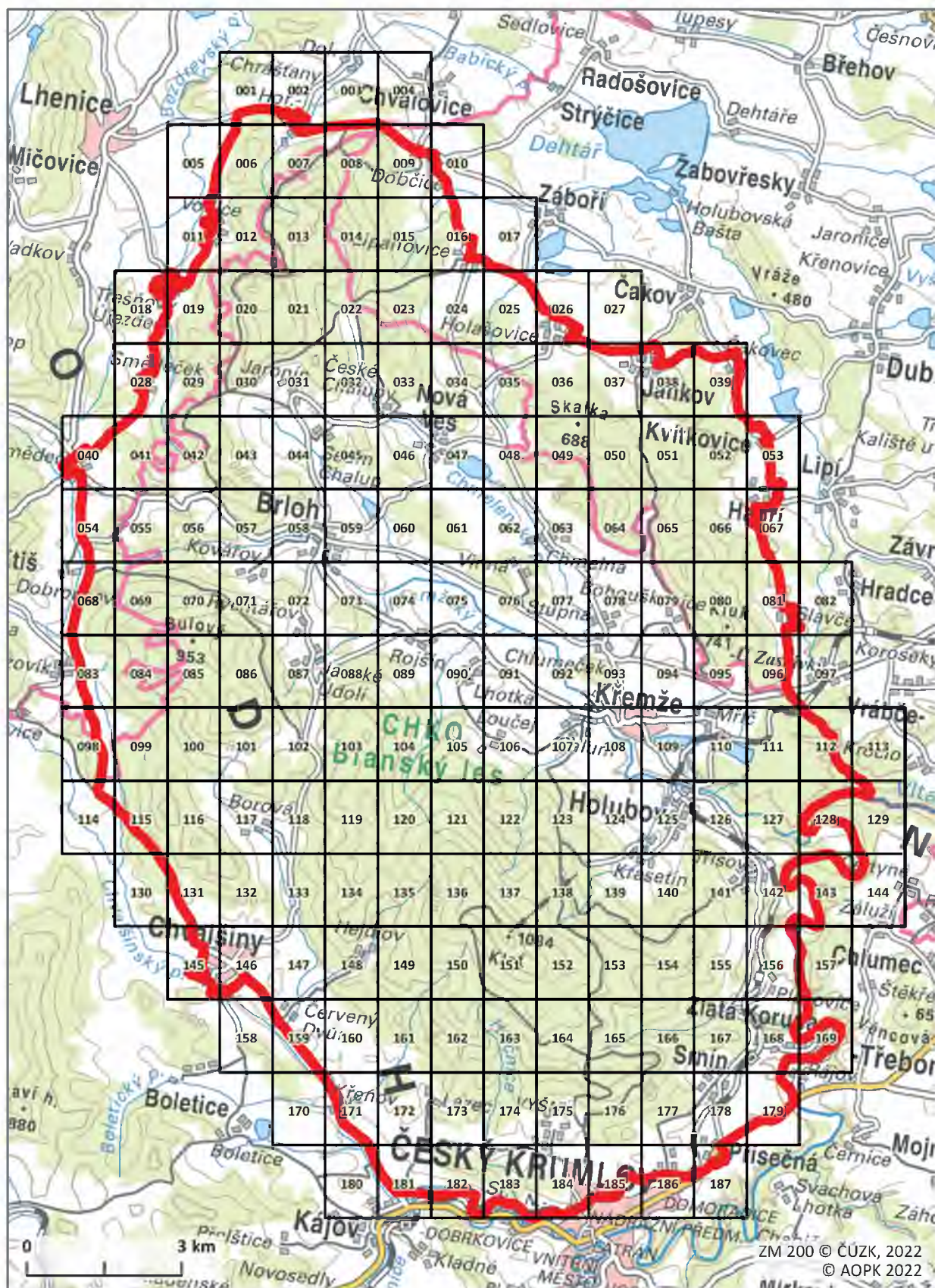
Ing. Bc. **Hubáčková** v. r.



Příloha k nařízení vlády č. 172/2022 Sb.

## Vymezení Chráněné krajinné oblasti Blanský les v mapě parcel

## A. Klad mapových listů



**B. Legenda k mapovým listům**

území chráněné krajinné oblasti



hranice katastrálního území



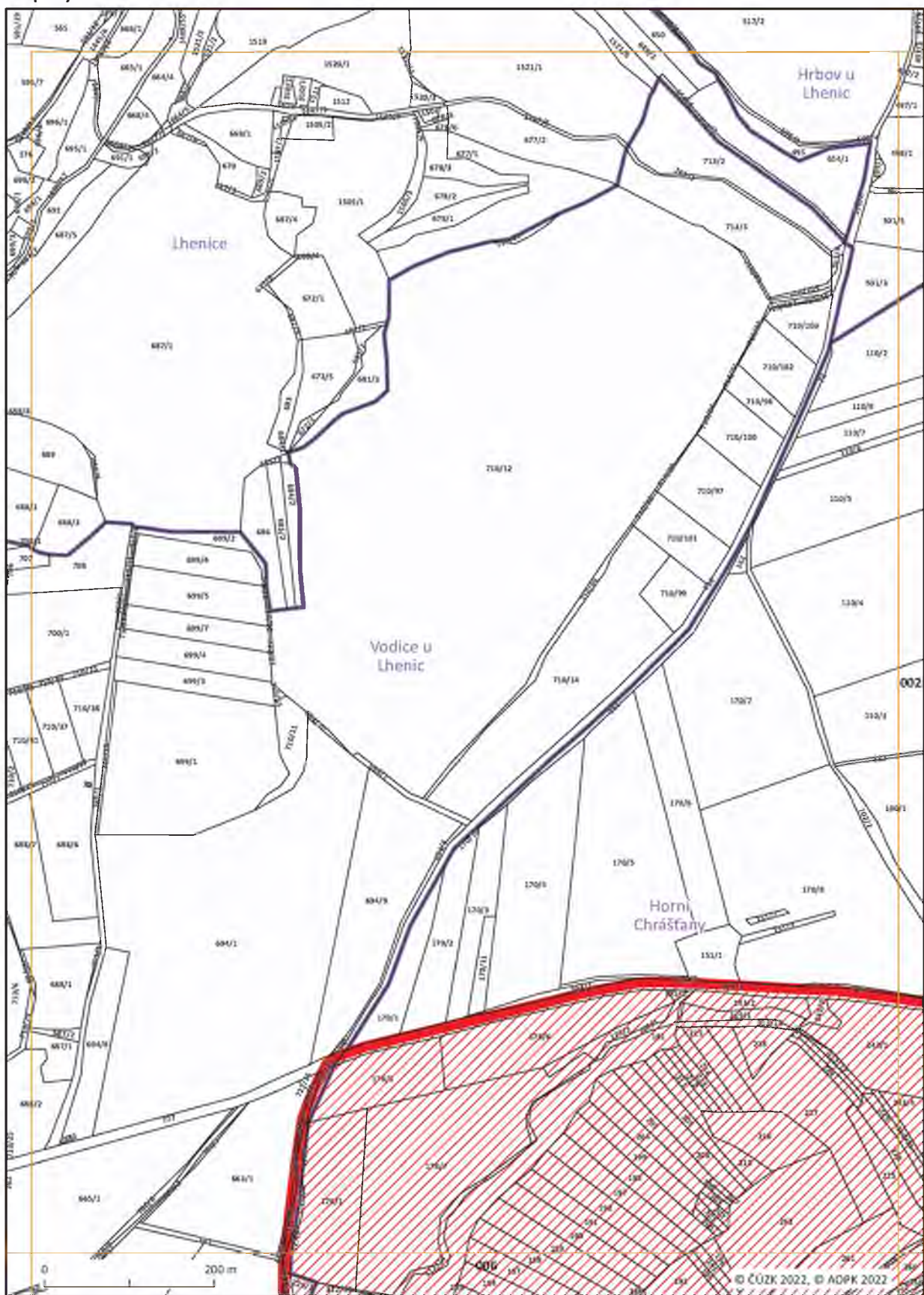
hranice listu mapového kladu - přehledka



hranice listu mapového kladu - jednotlivé mapové listy

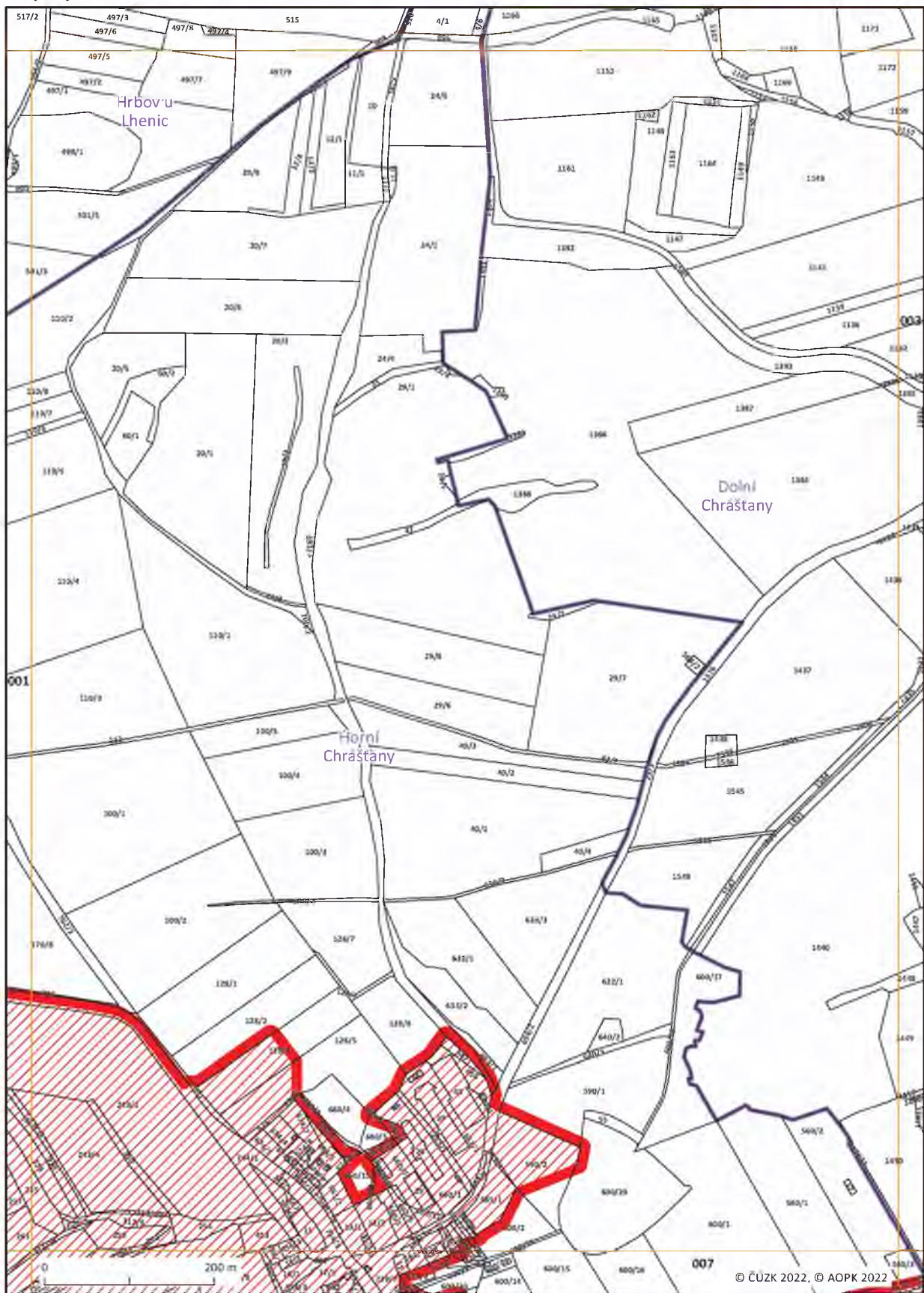


Mapový list č. 001



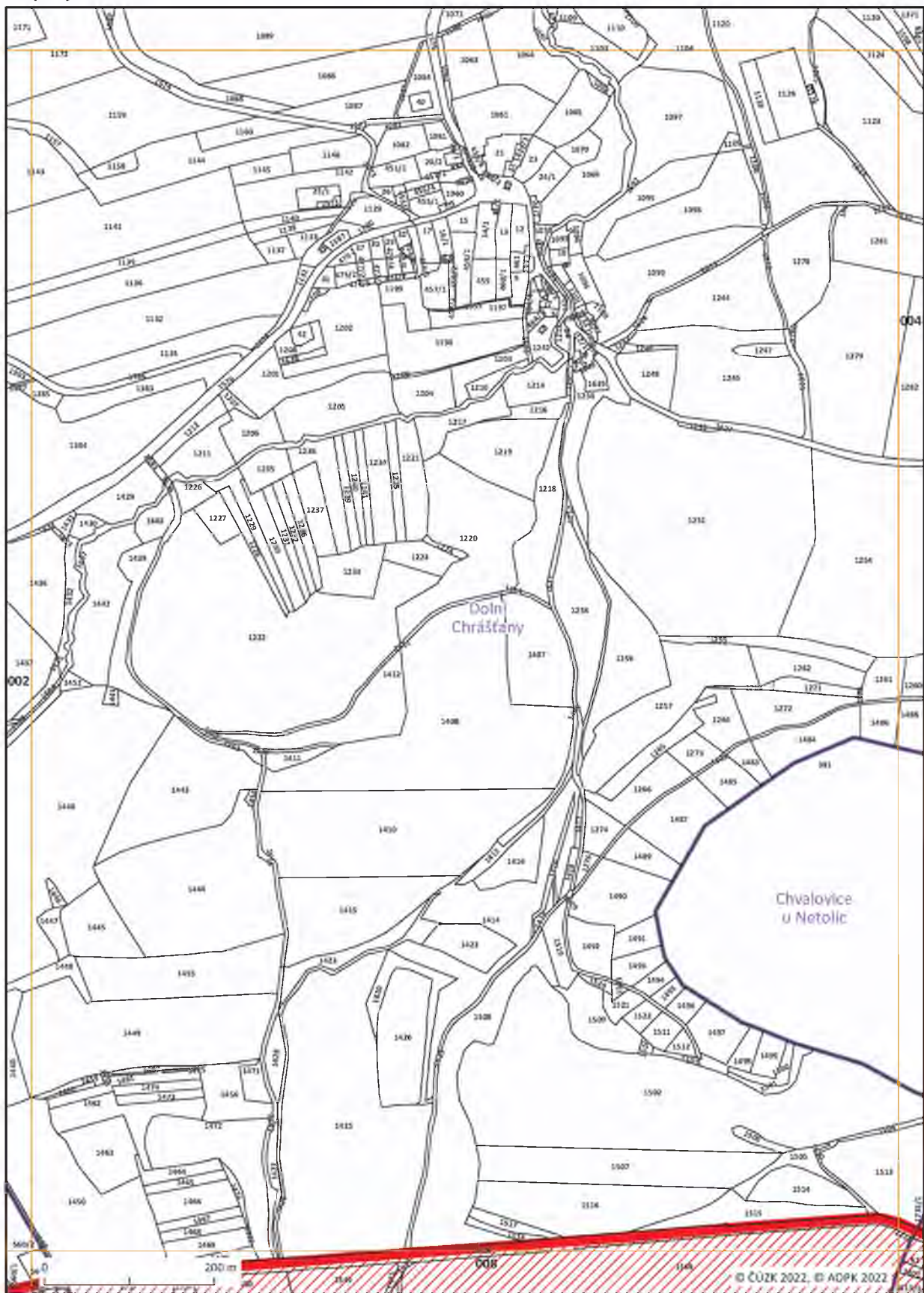


Mapový list č. 002



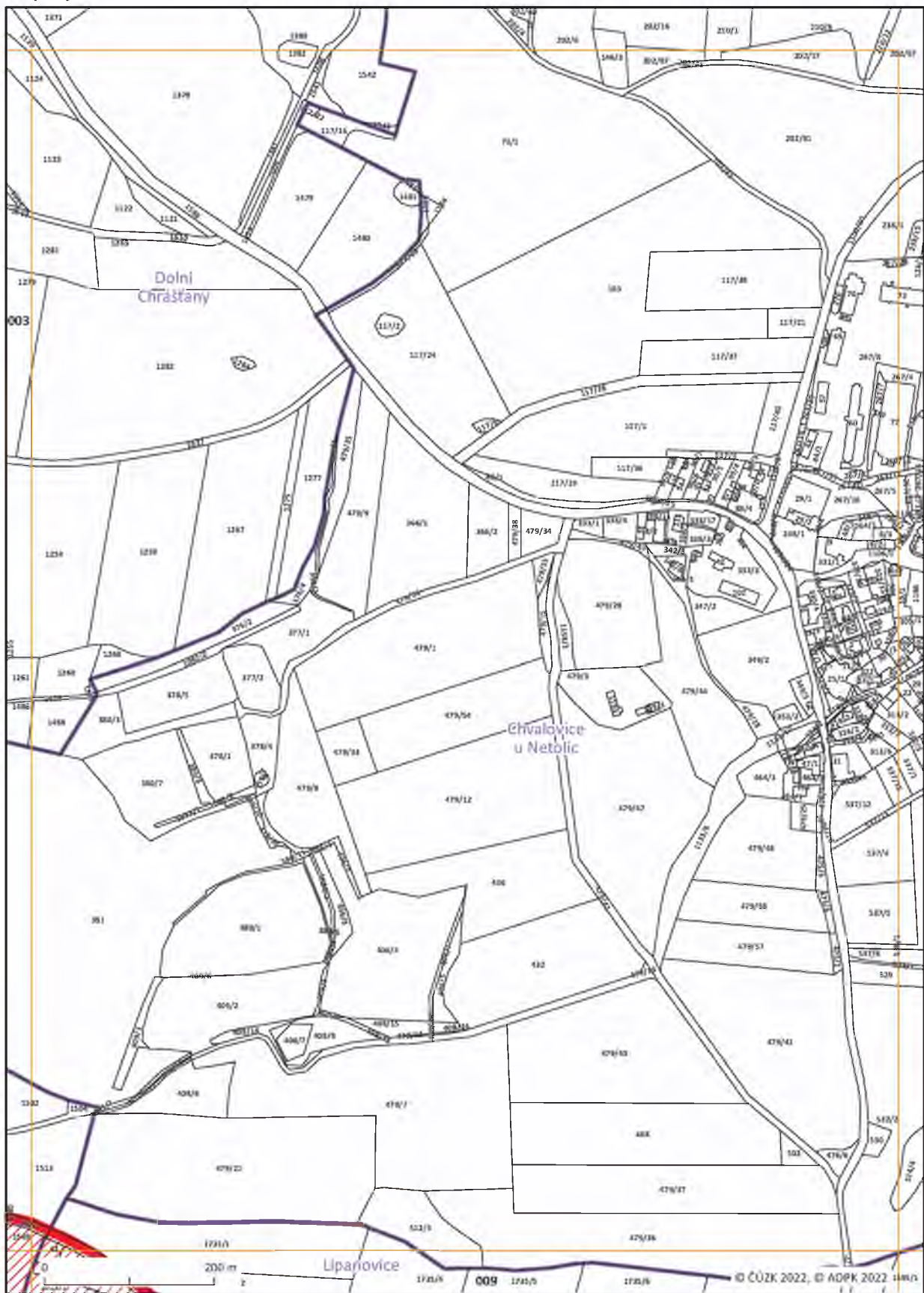


Mapový list č. 003



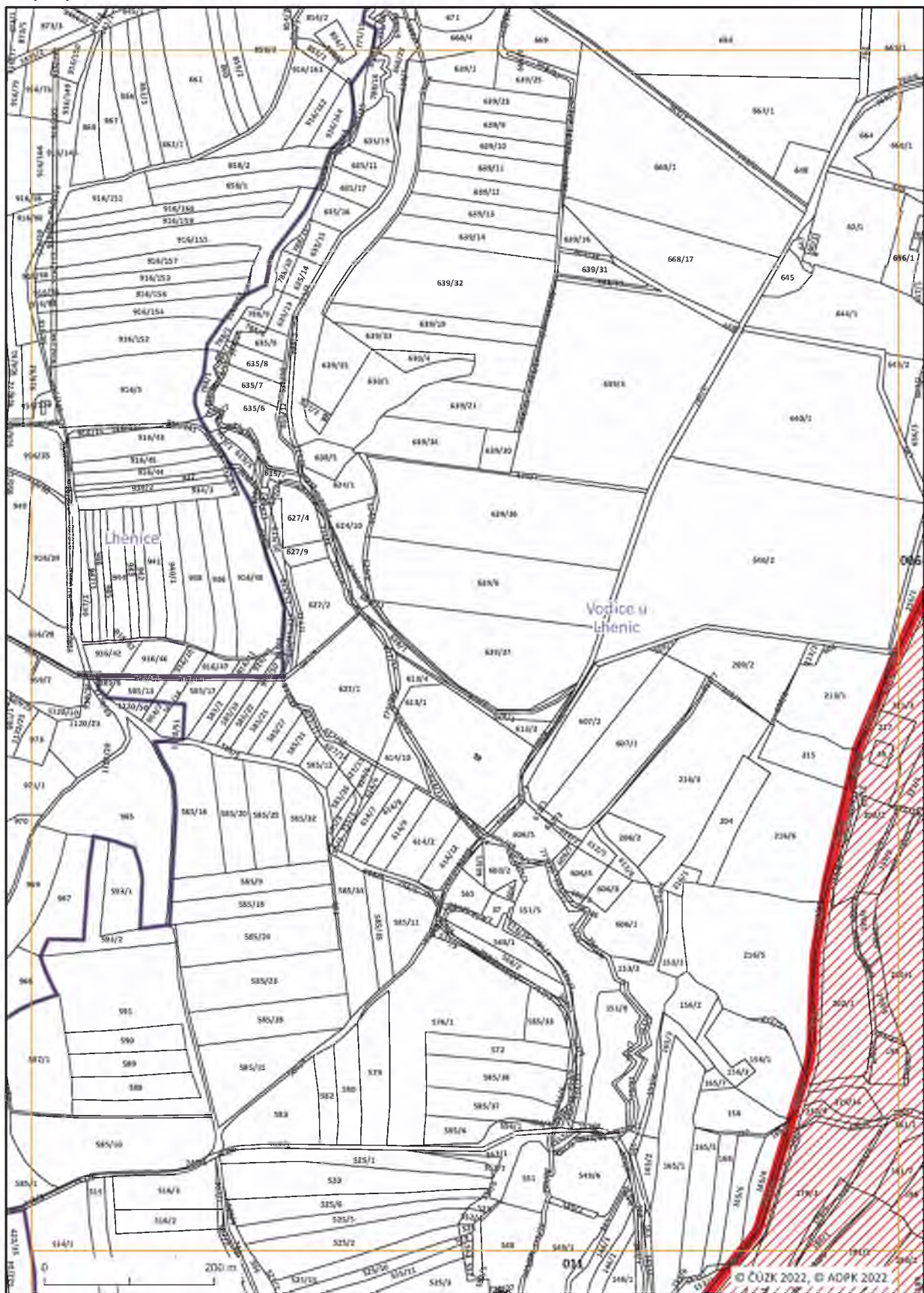


Mapový list č. 004



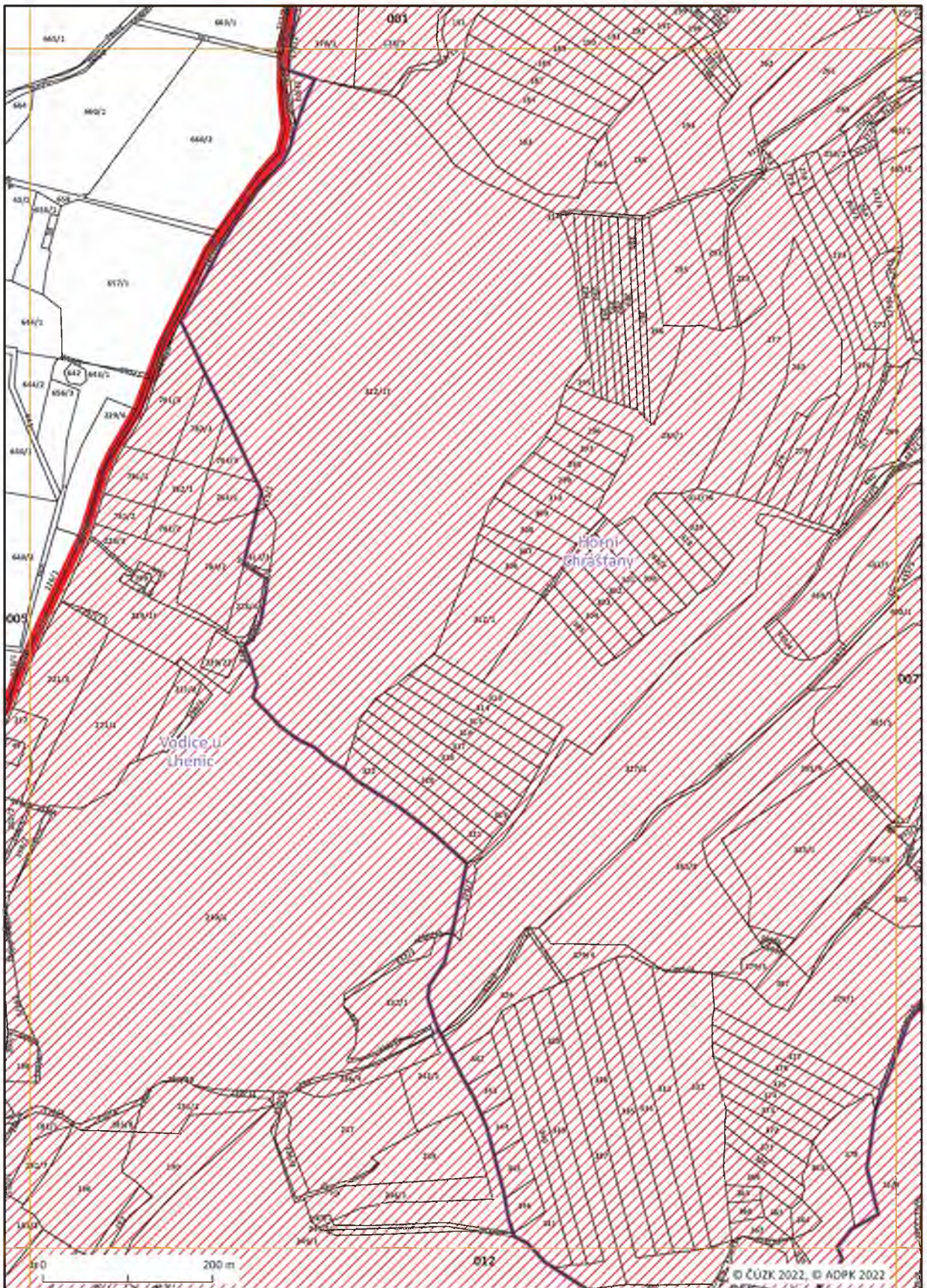


Mapový list č. 005



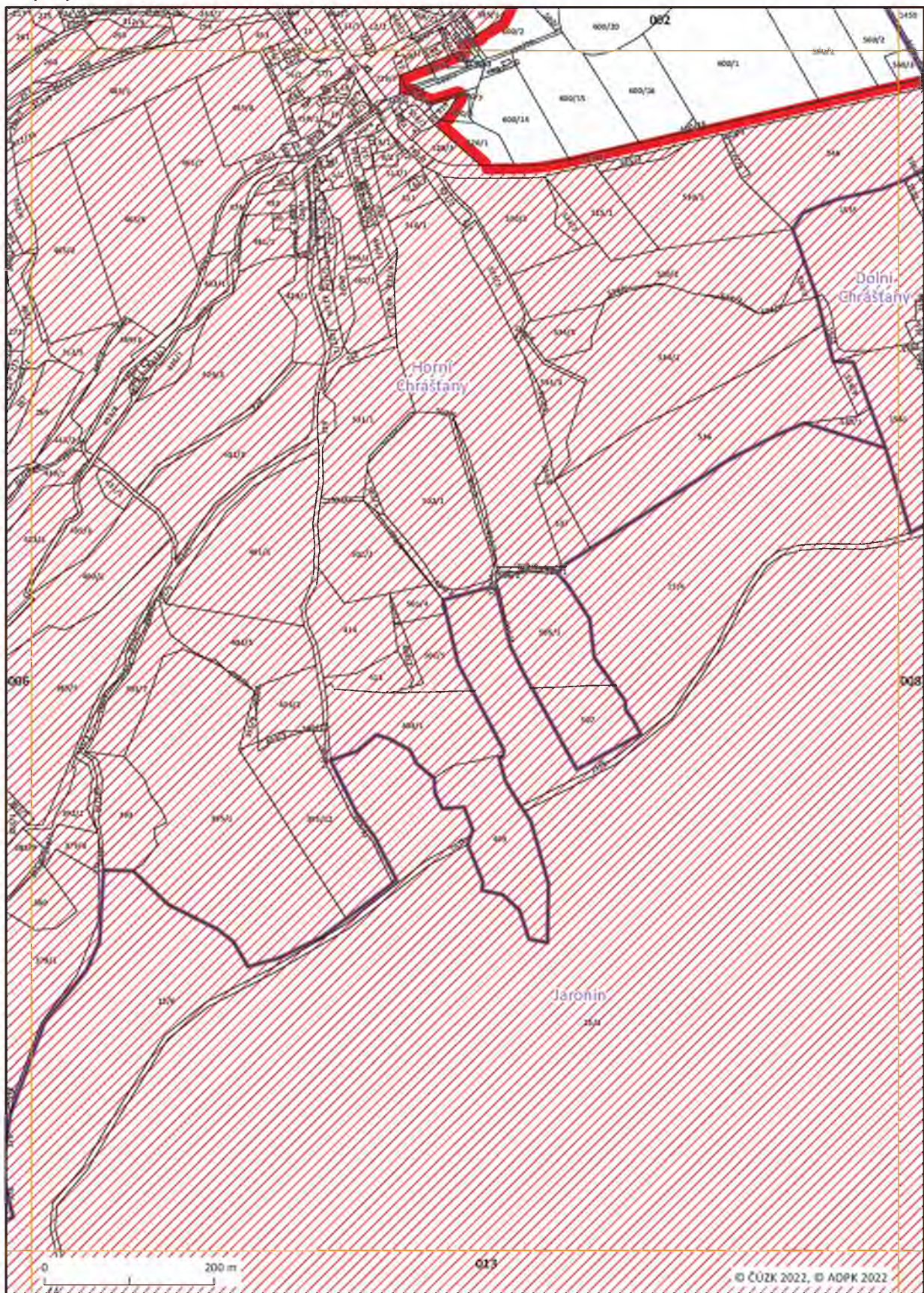


Mapový list č. 006



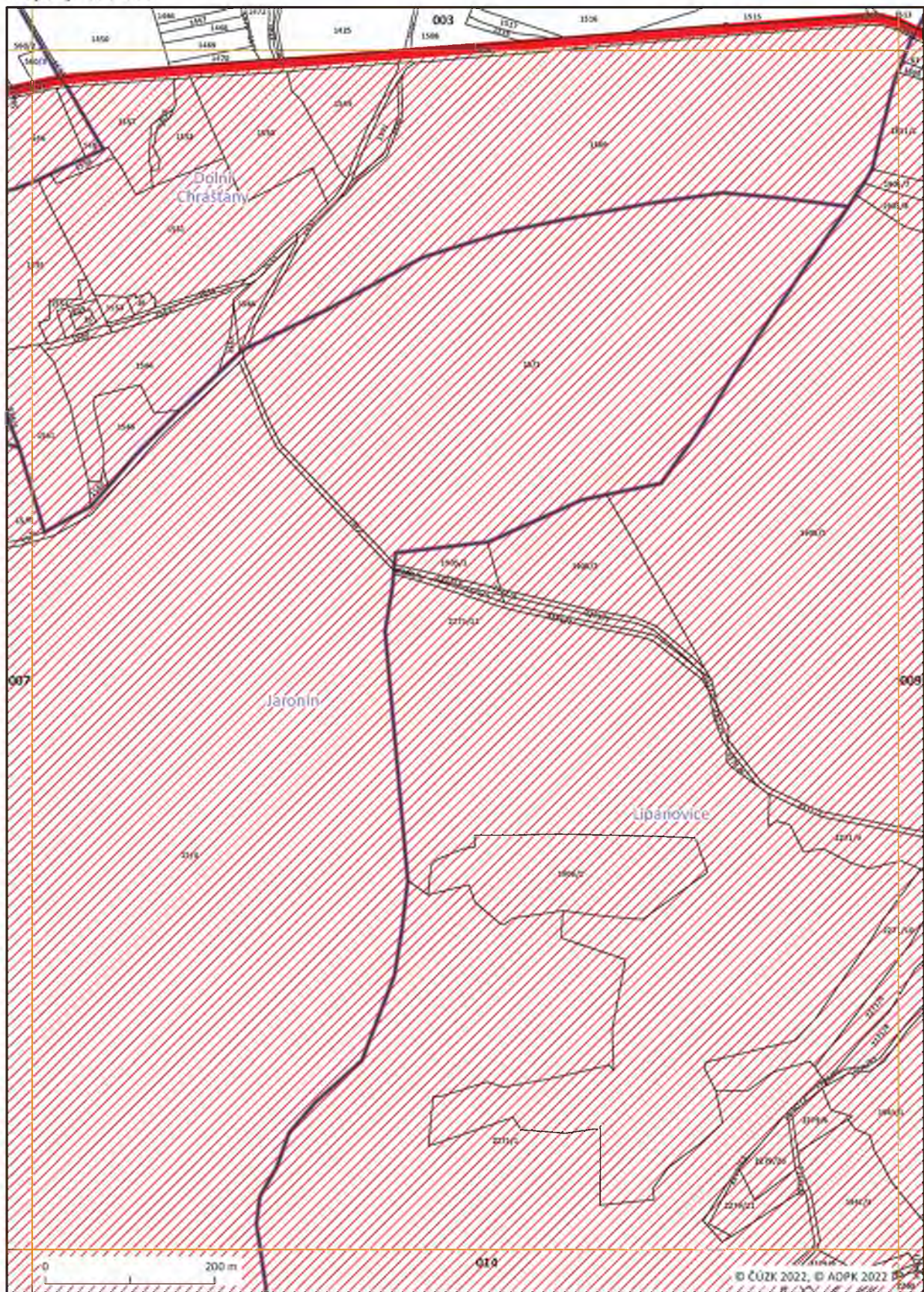


Mapový list č. 007



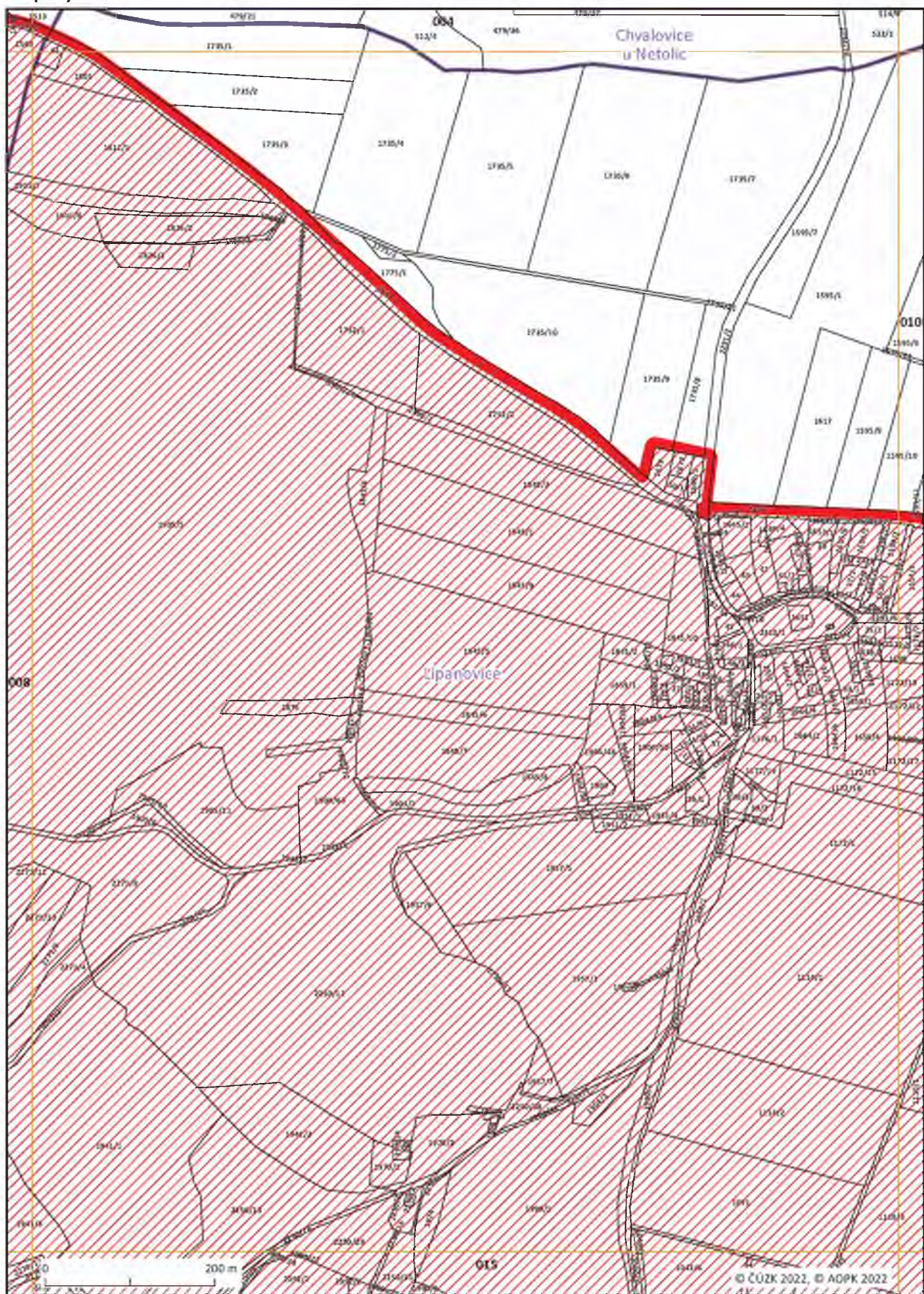


Mapový list č. 008



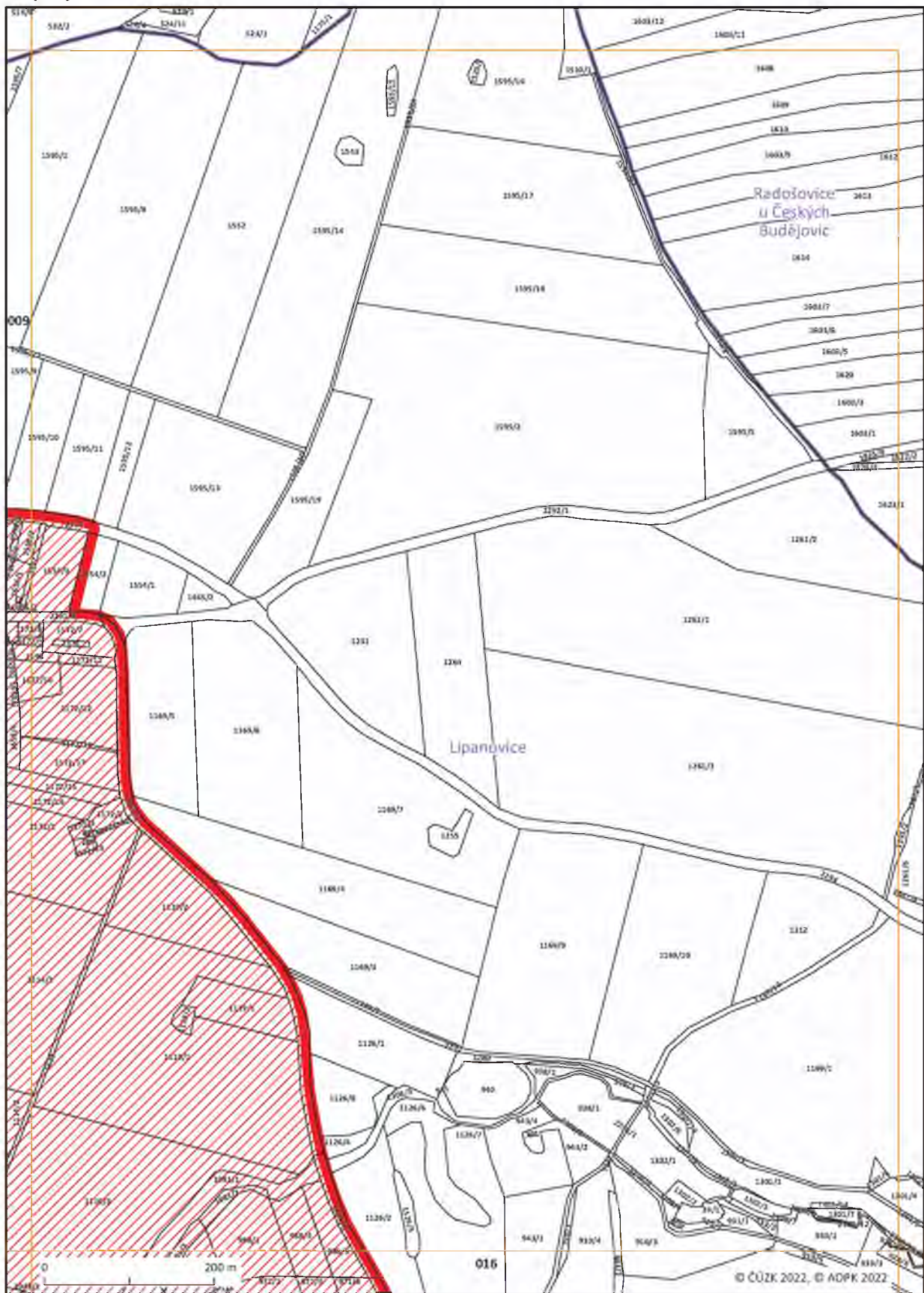


Mapový list č. 009



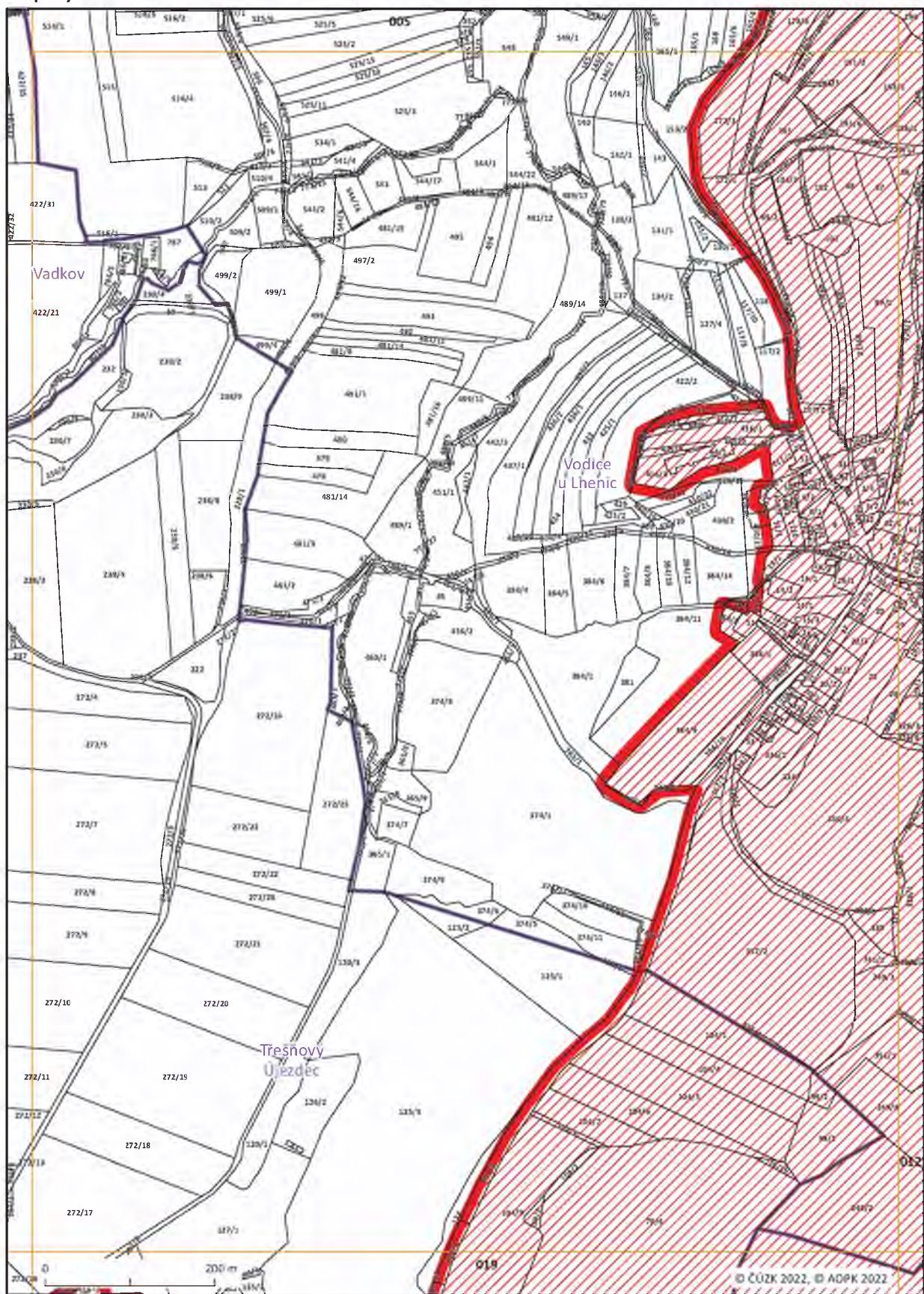


Mapový list č. 010



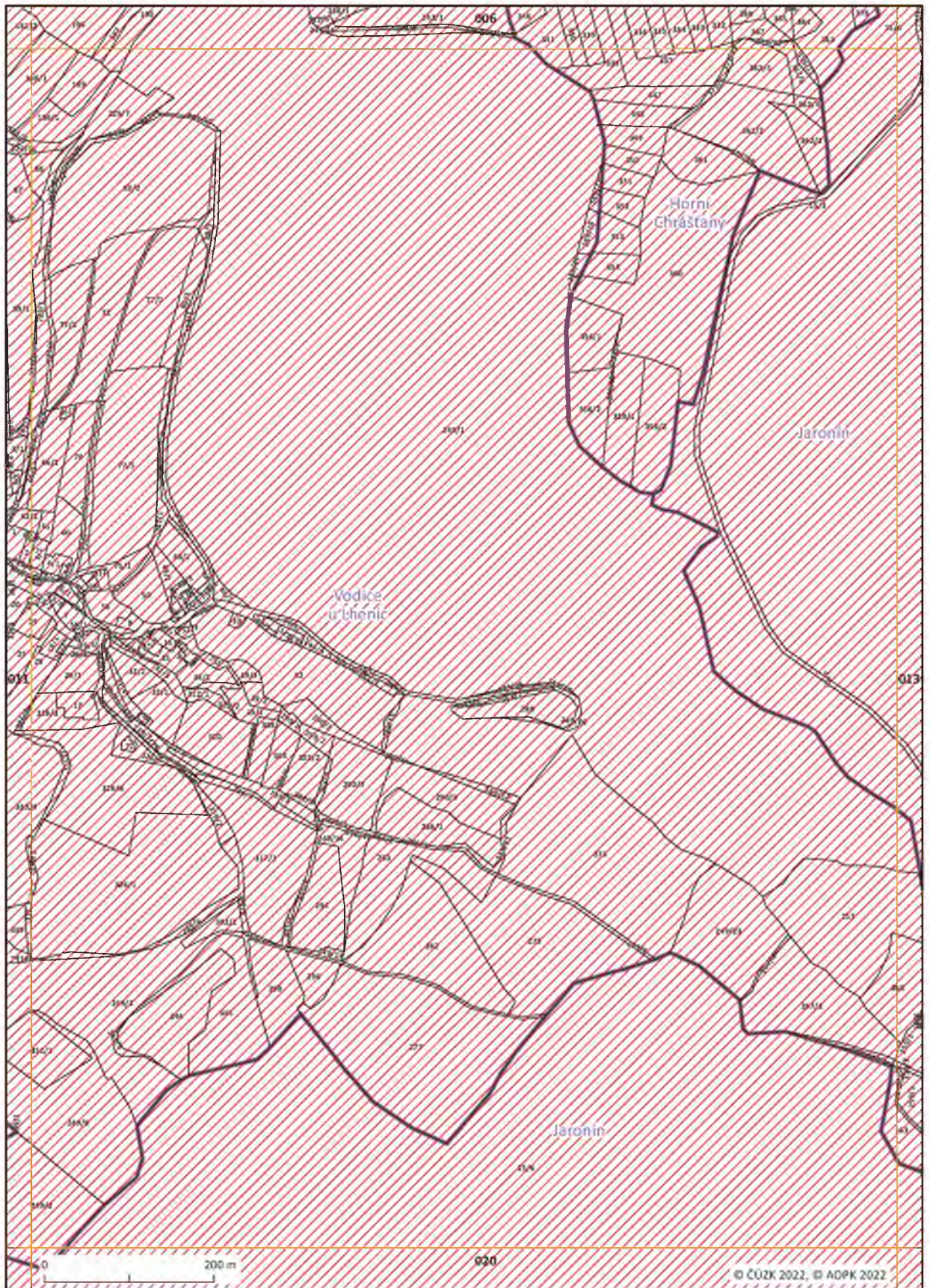


Mapový list č. 011



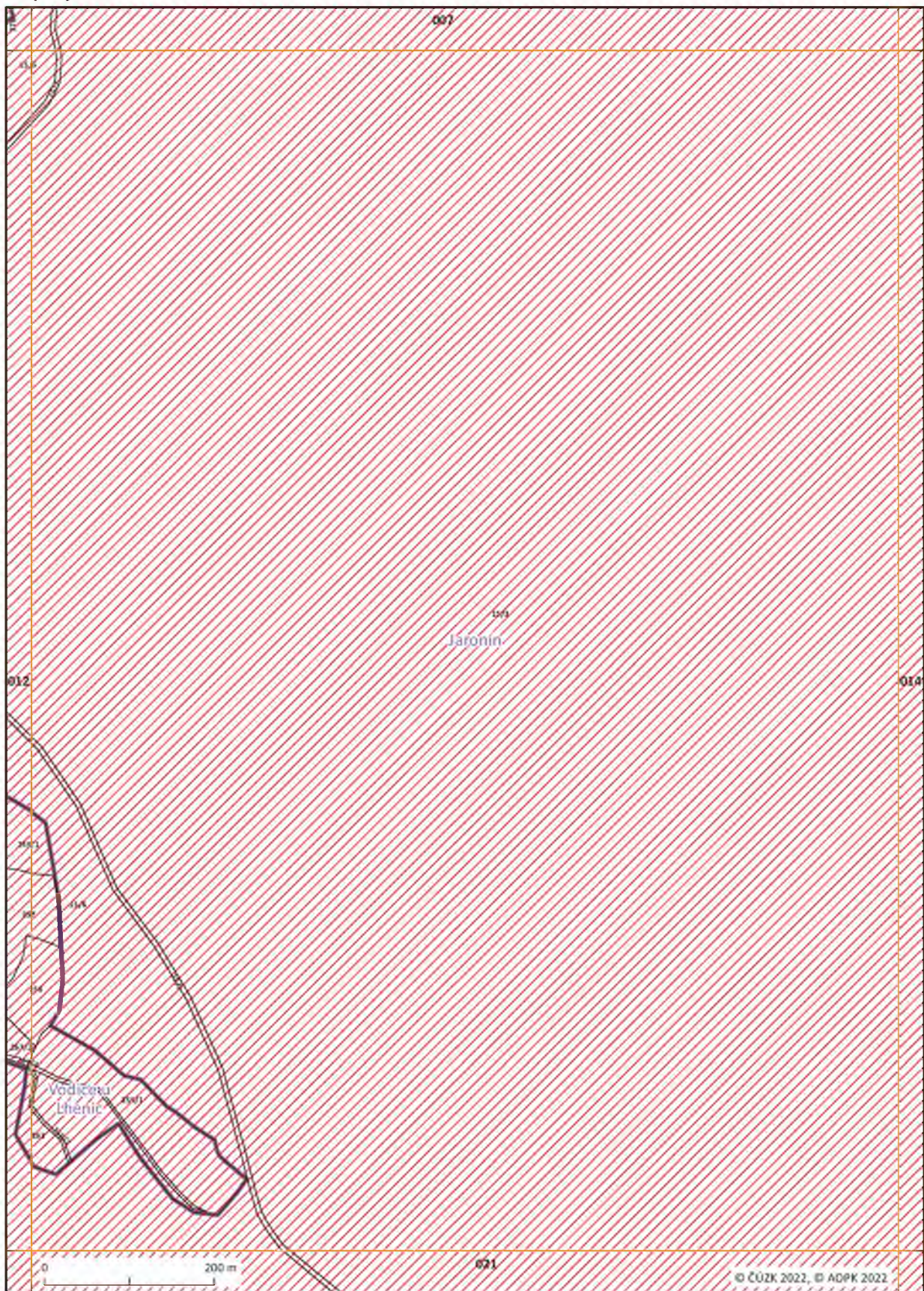


Mapový list č. 012



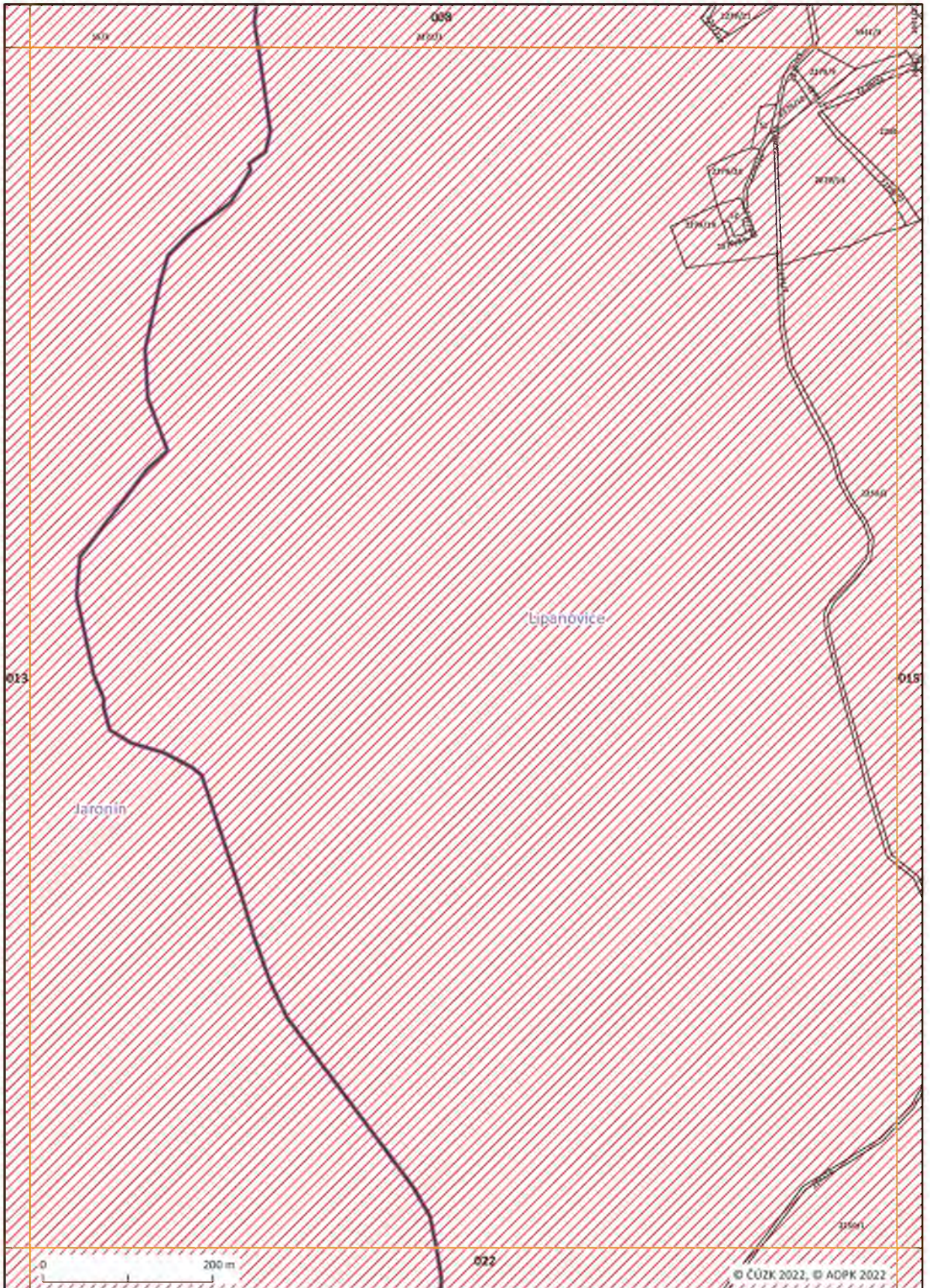


Mapový list č. 013



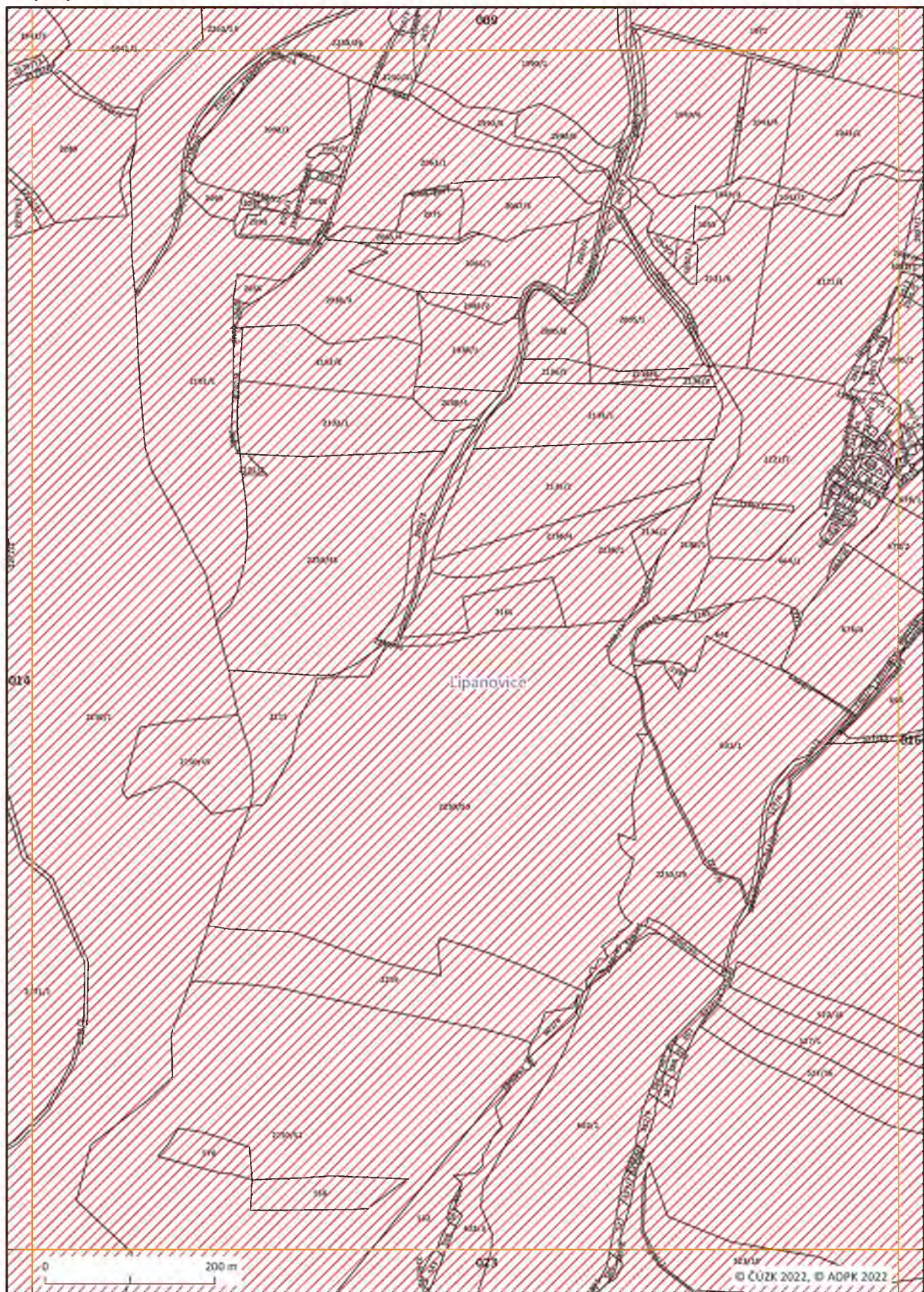


Mapový list č. 014



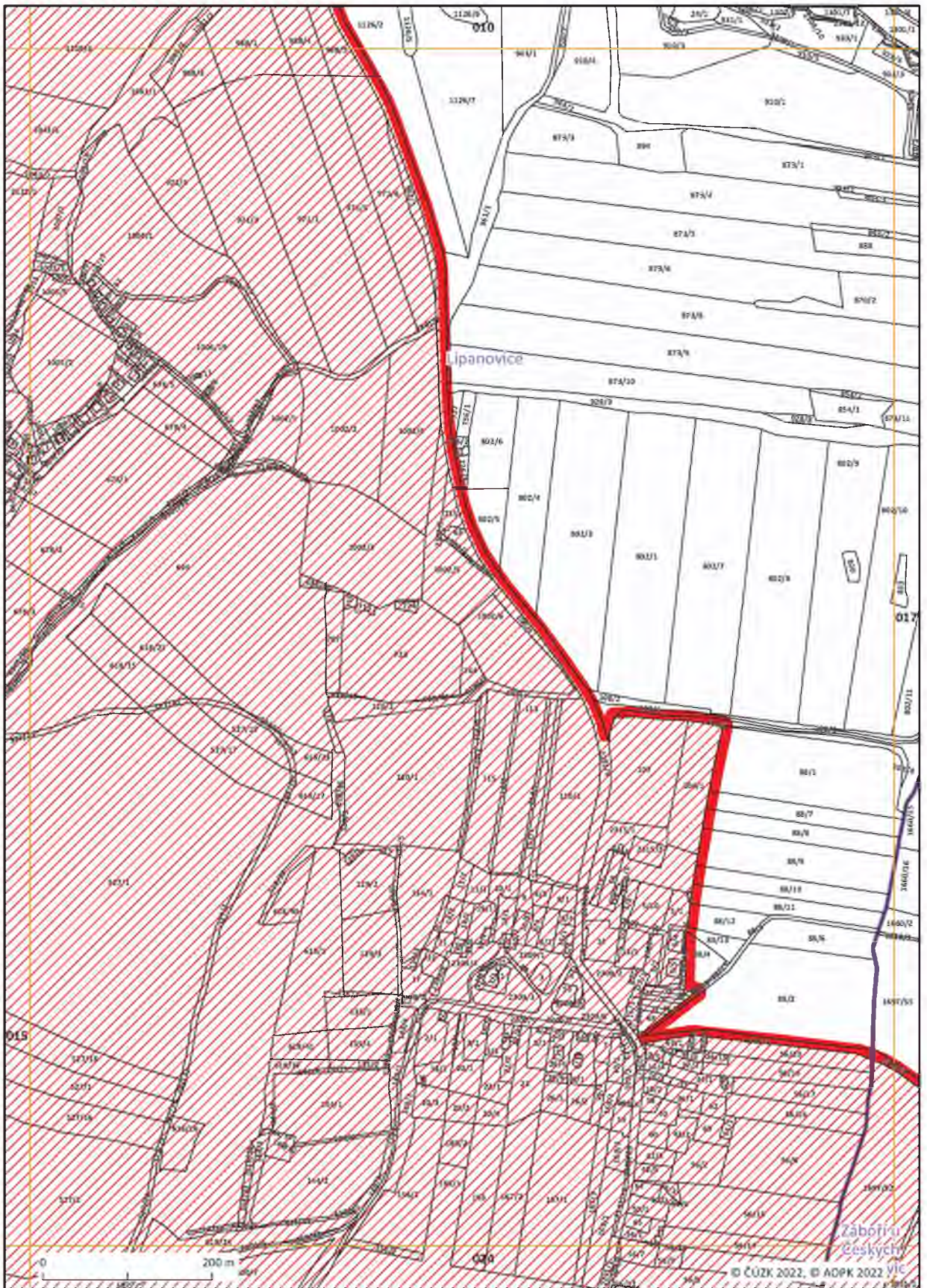


Mapový list č. 015





Mapový list č. 016

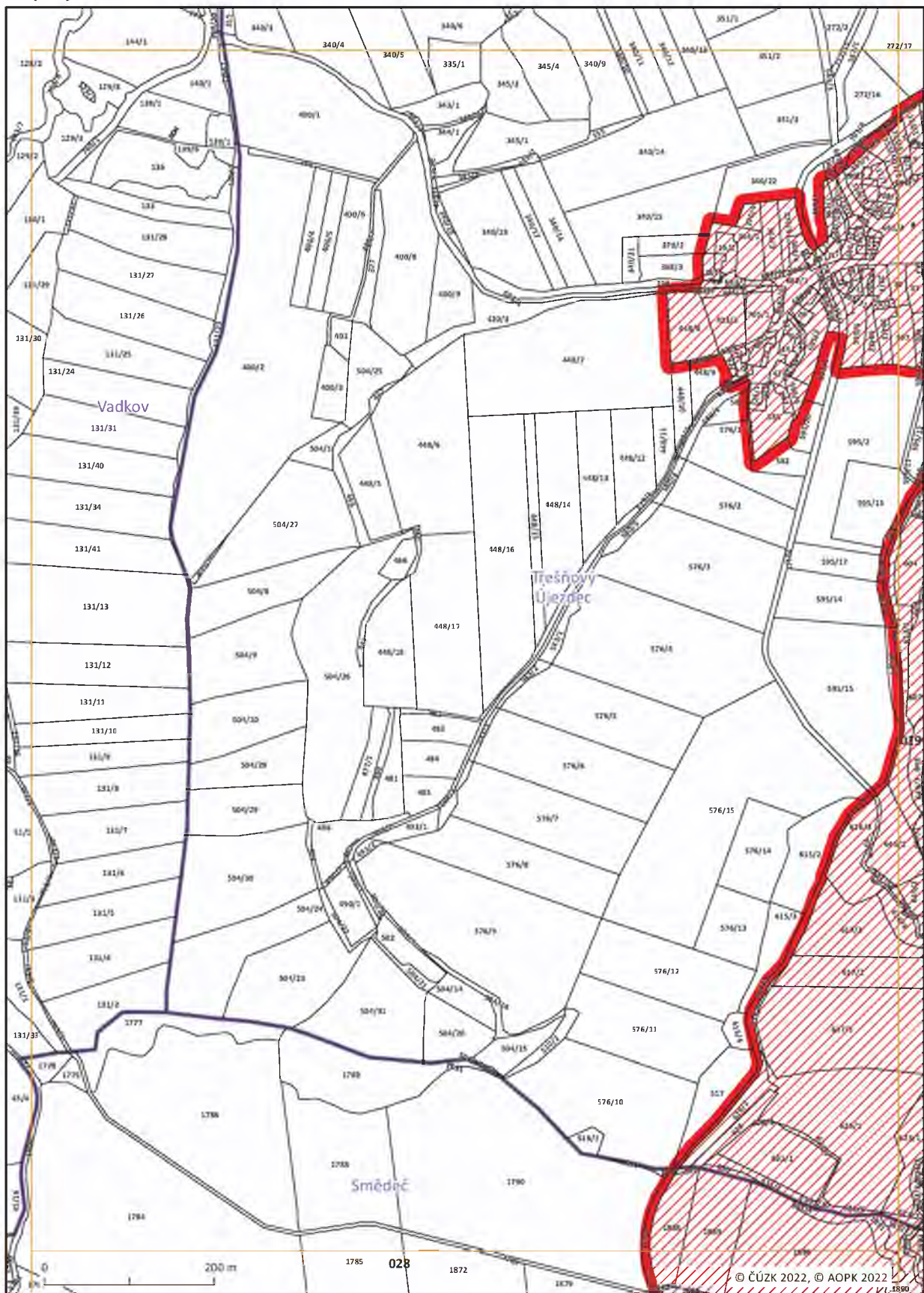








Mapový list č. 018

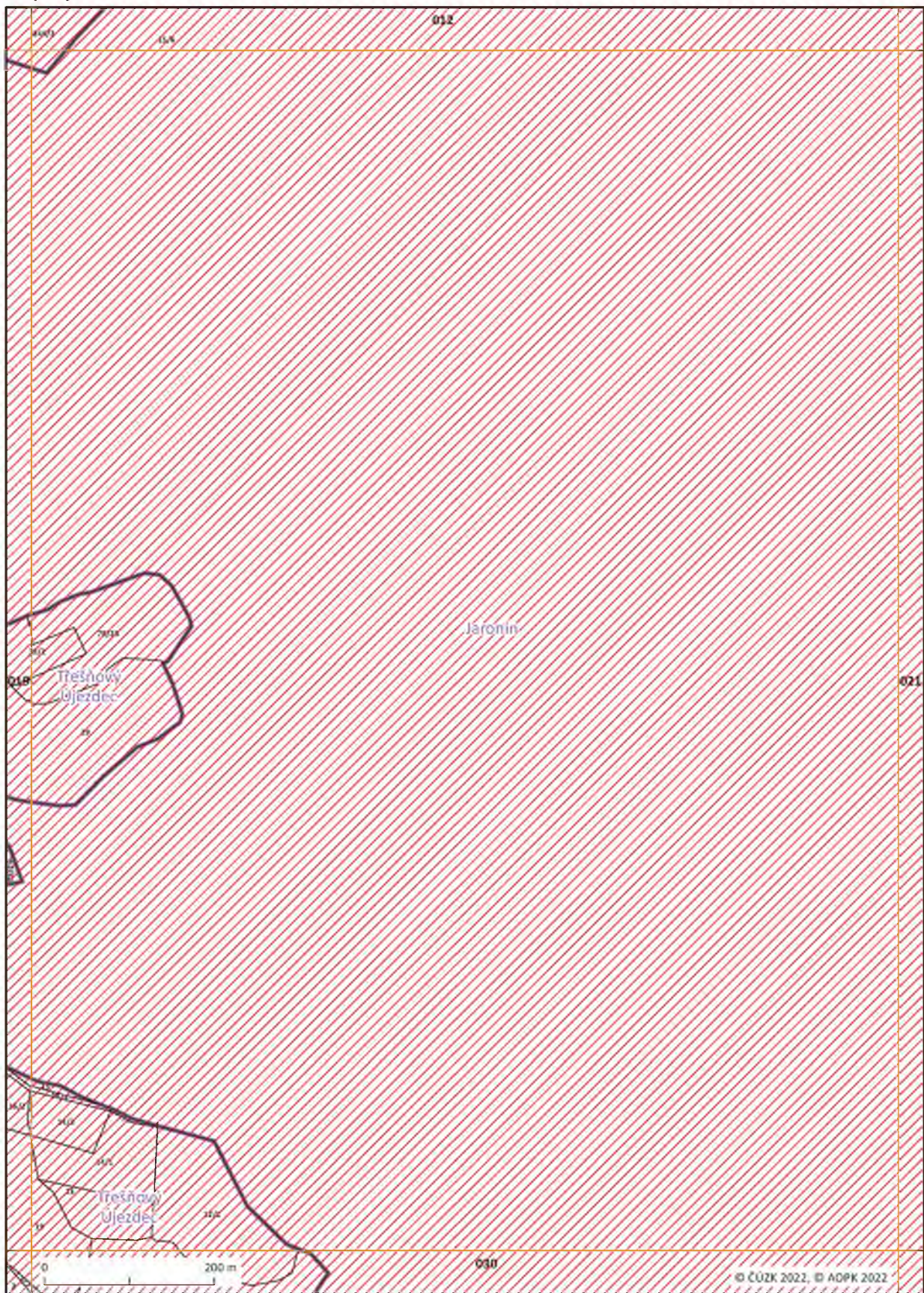






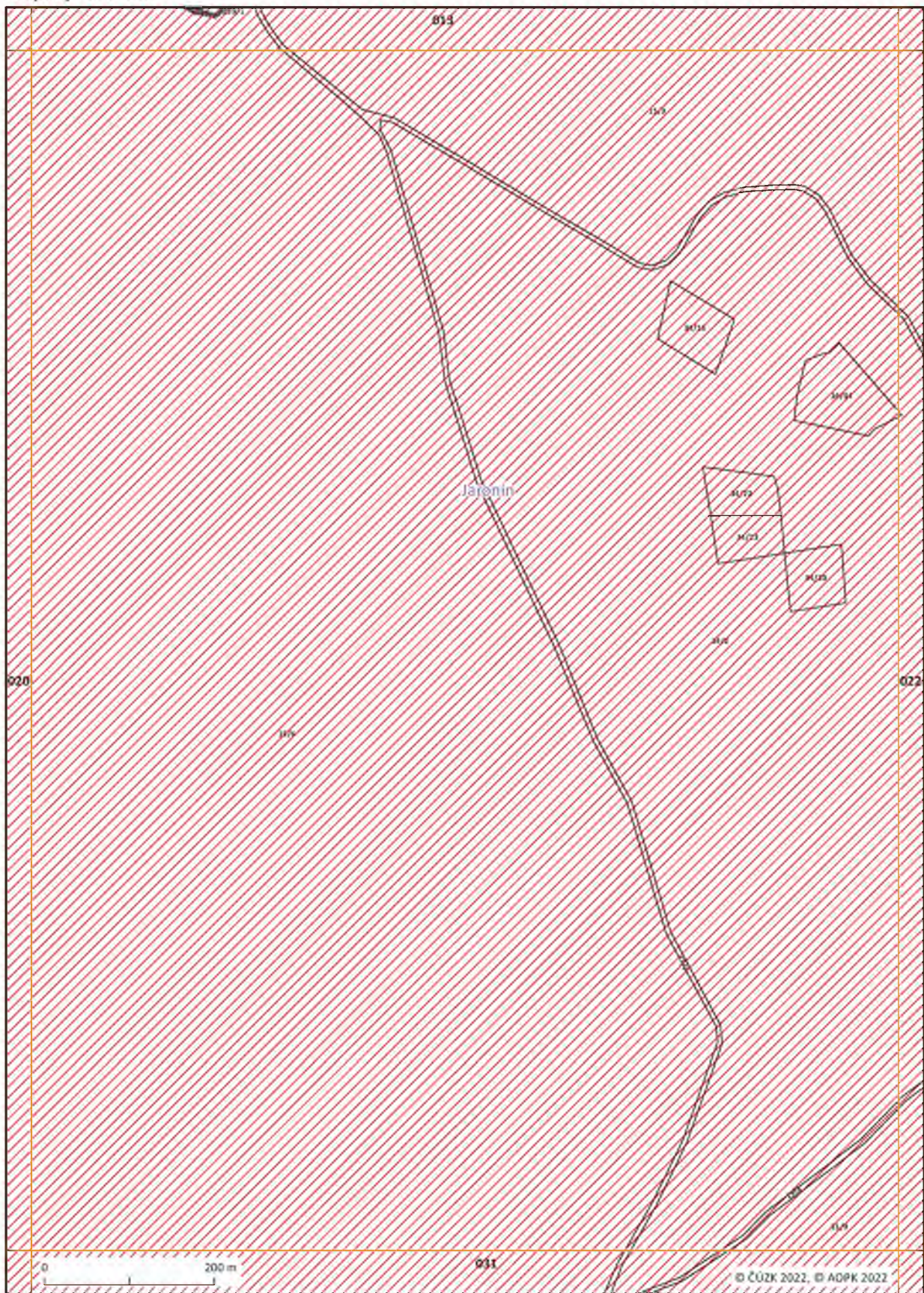


Mapový list č. 020





Mapový list č. 021

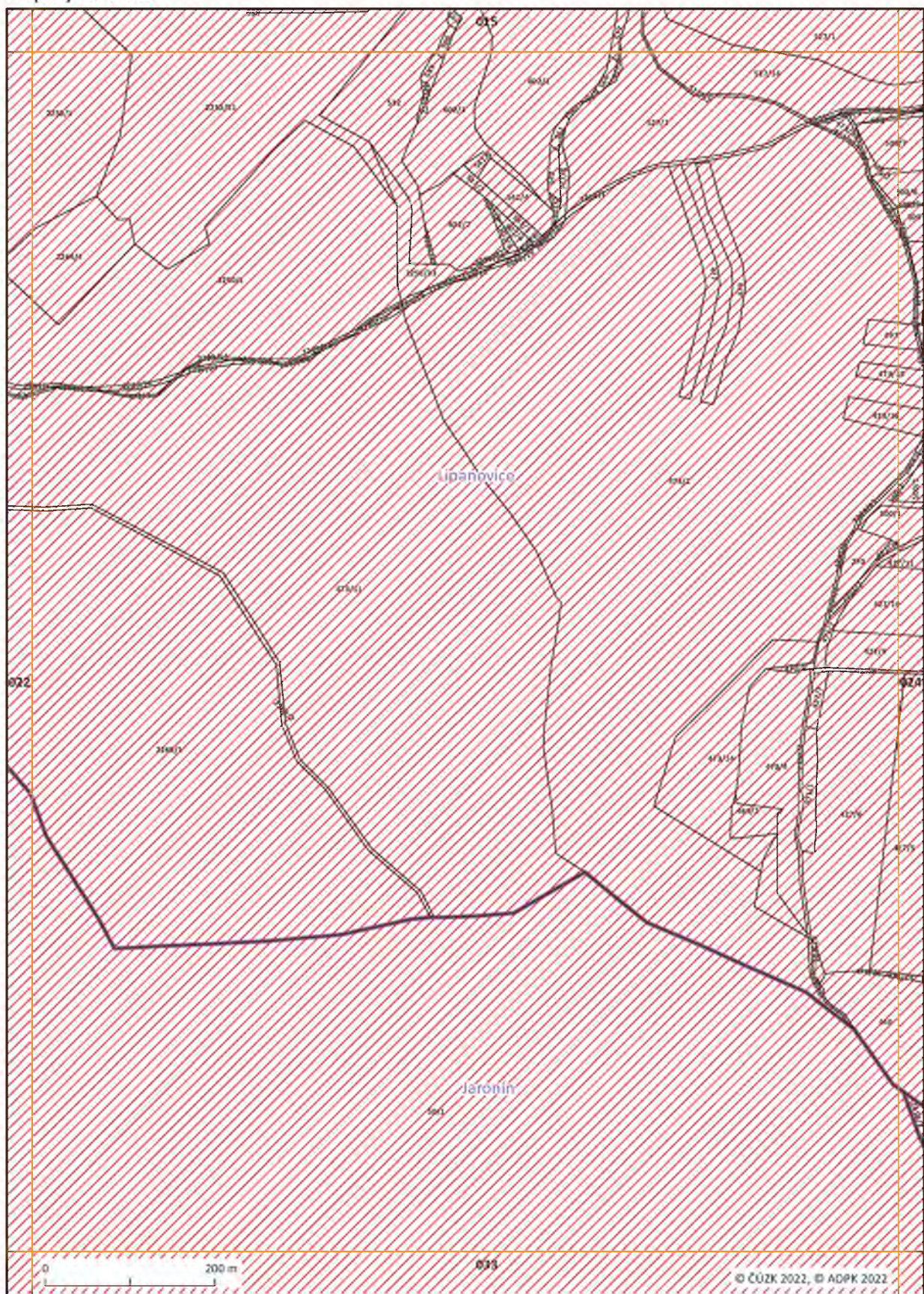






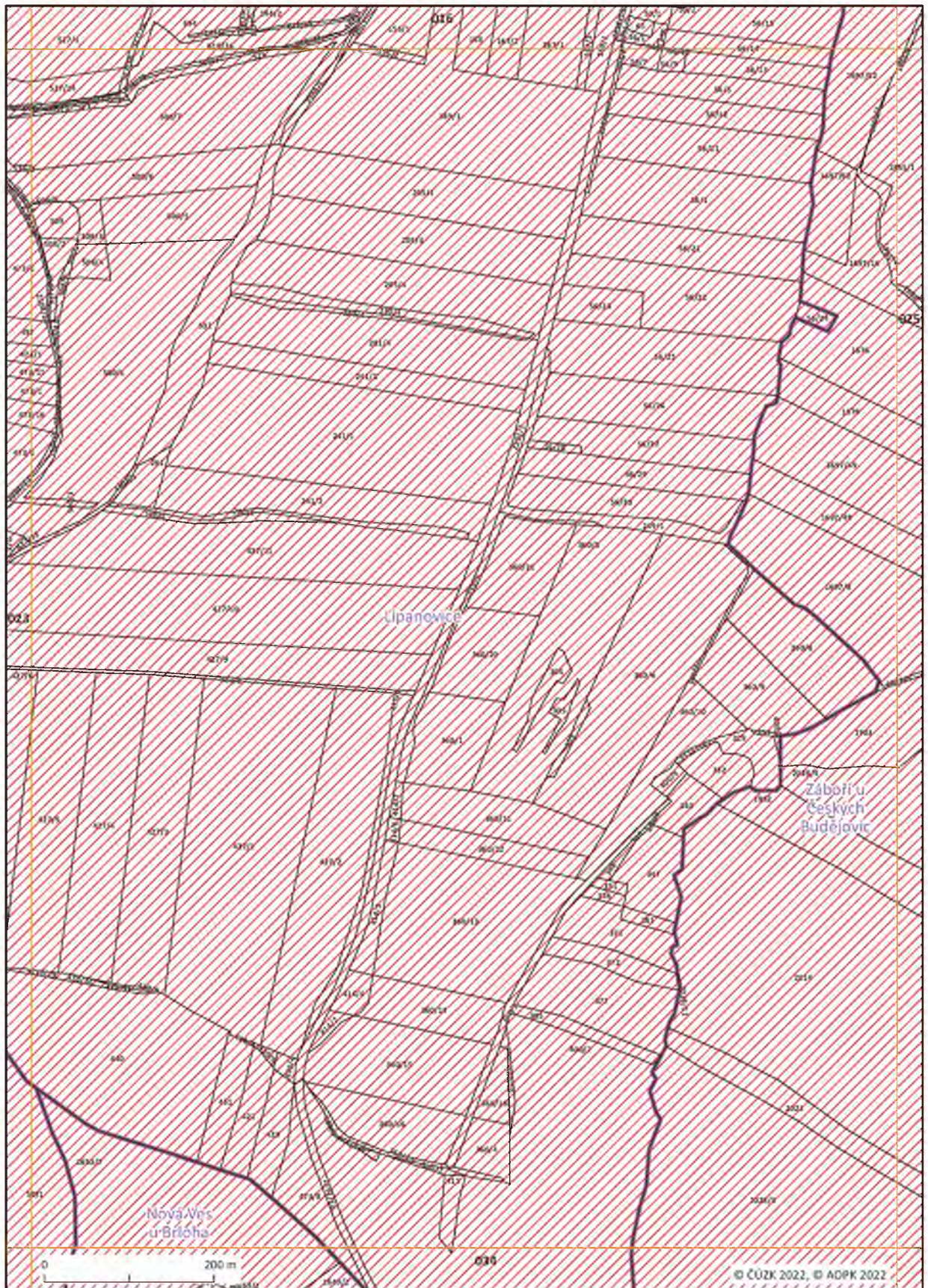


Mapový list č. 023



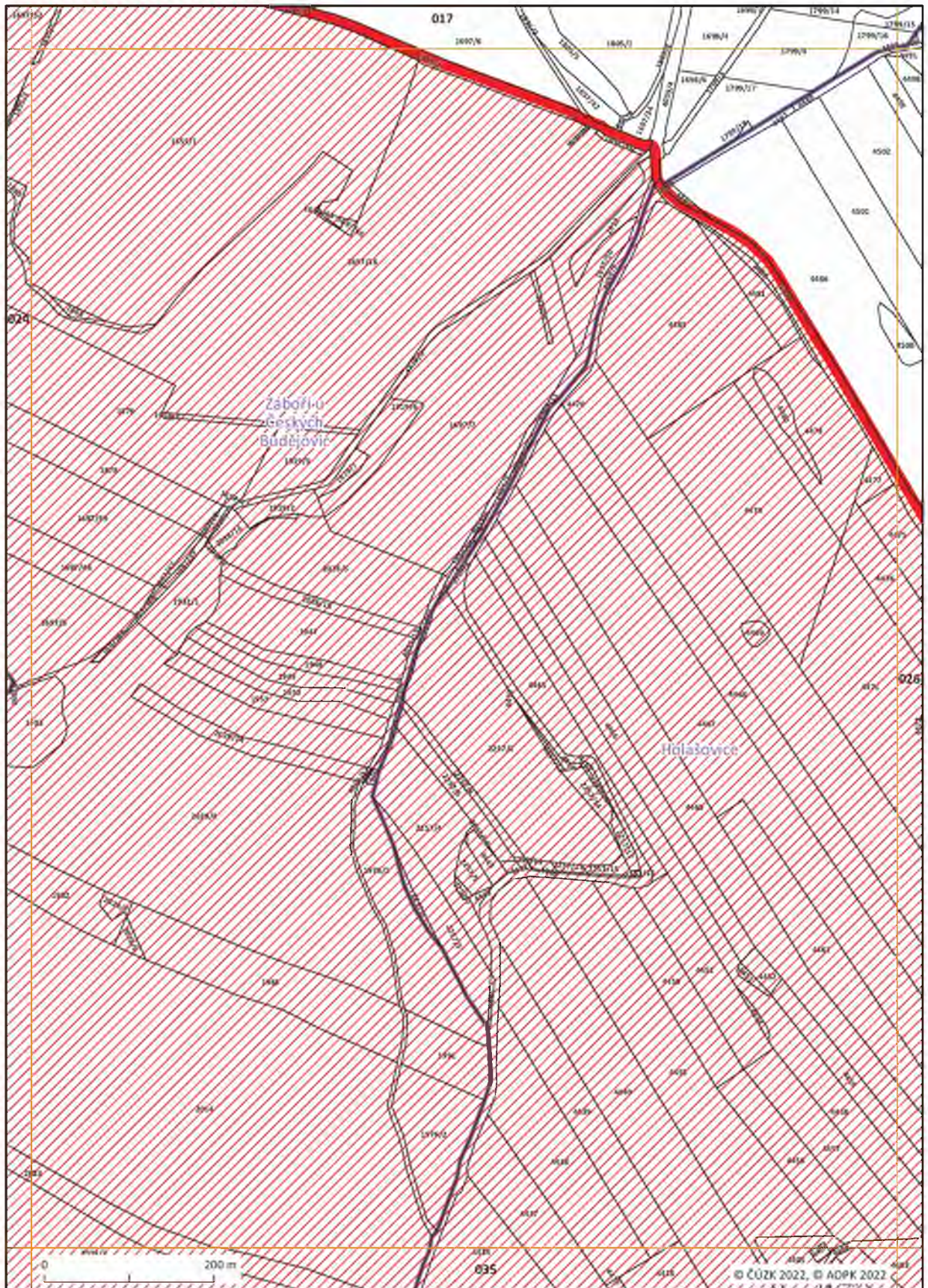


Mapový list č. 024



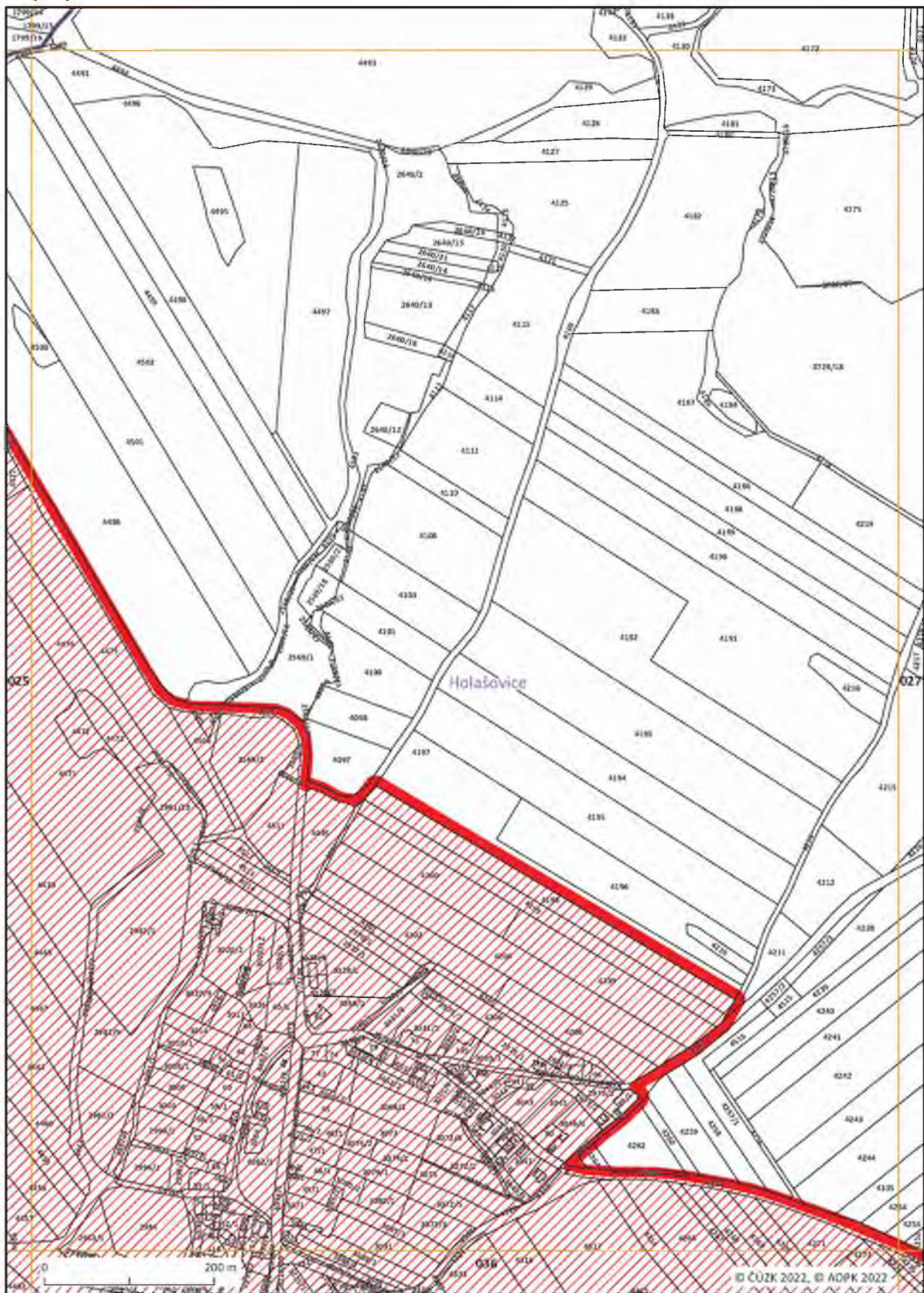


Mapový list č. 025



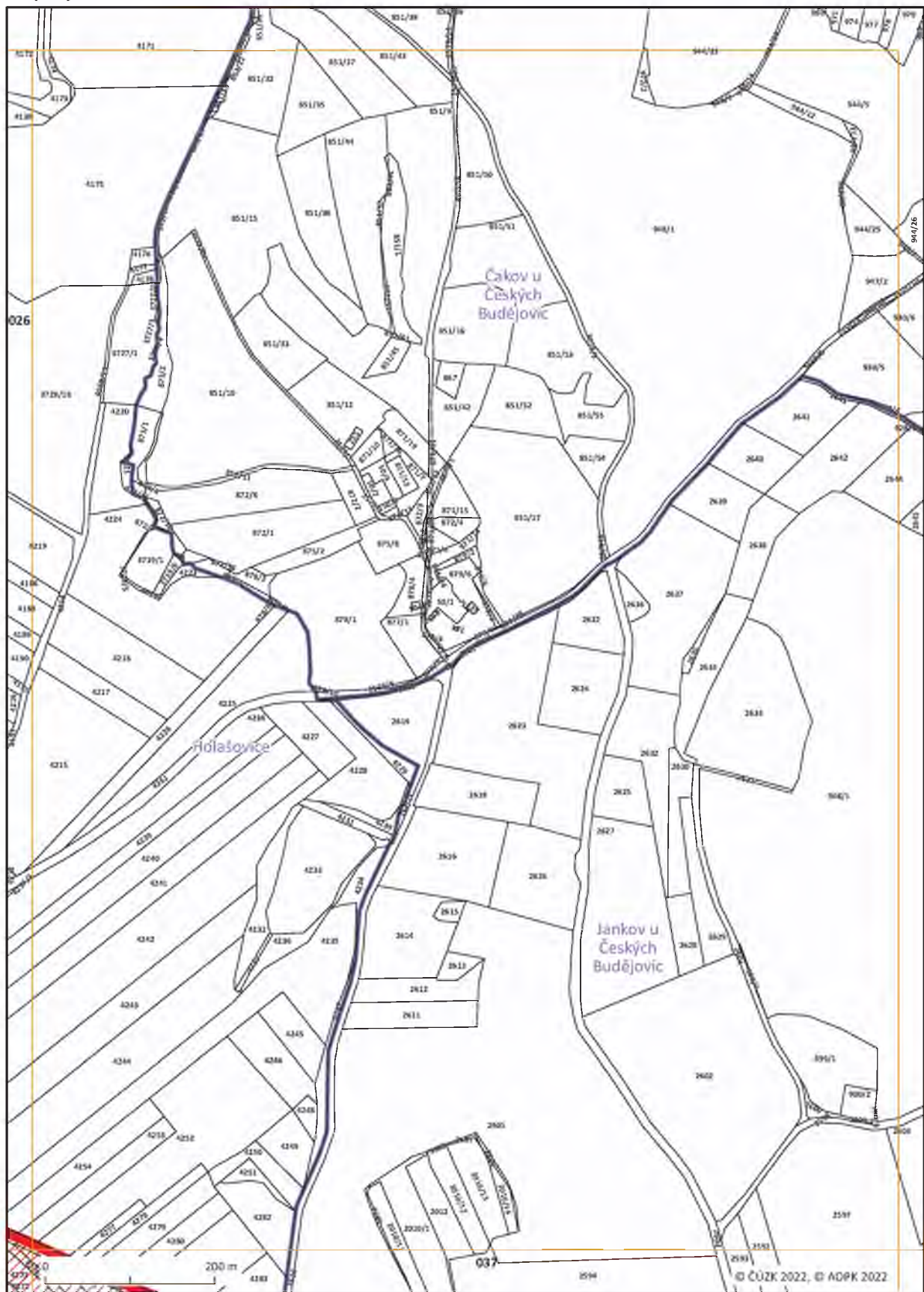


Mapový list č. 026



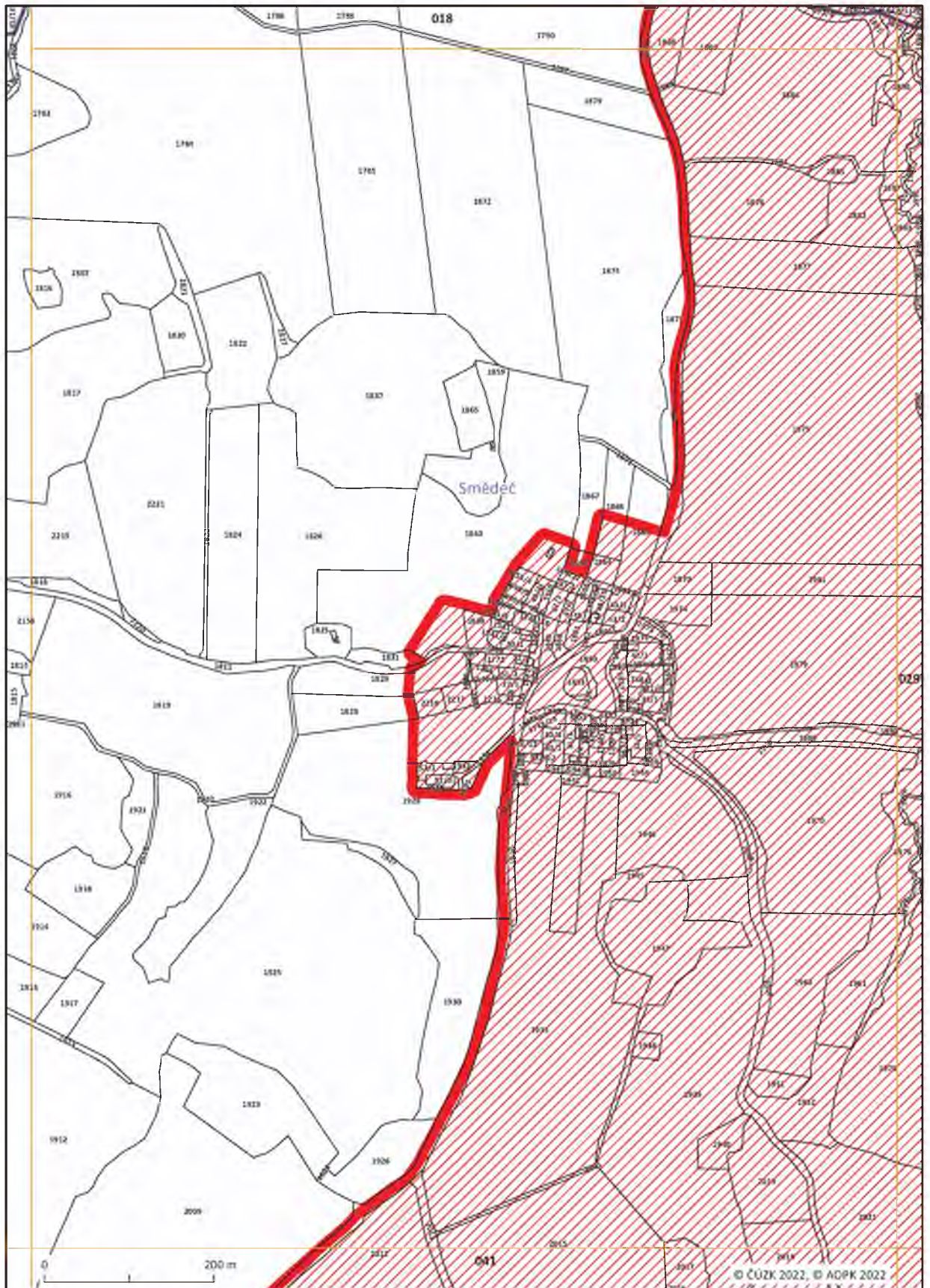


Mapový list č. 027



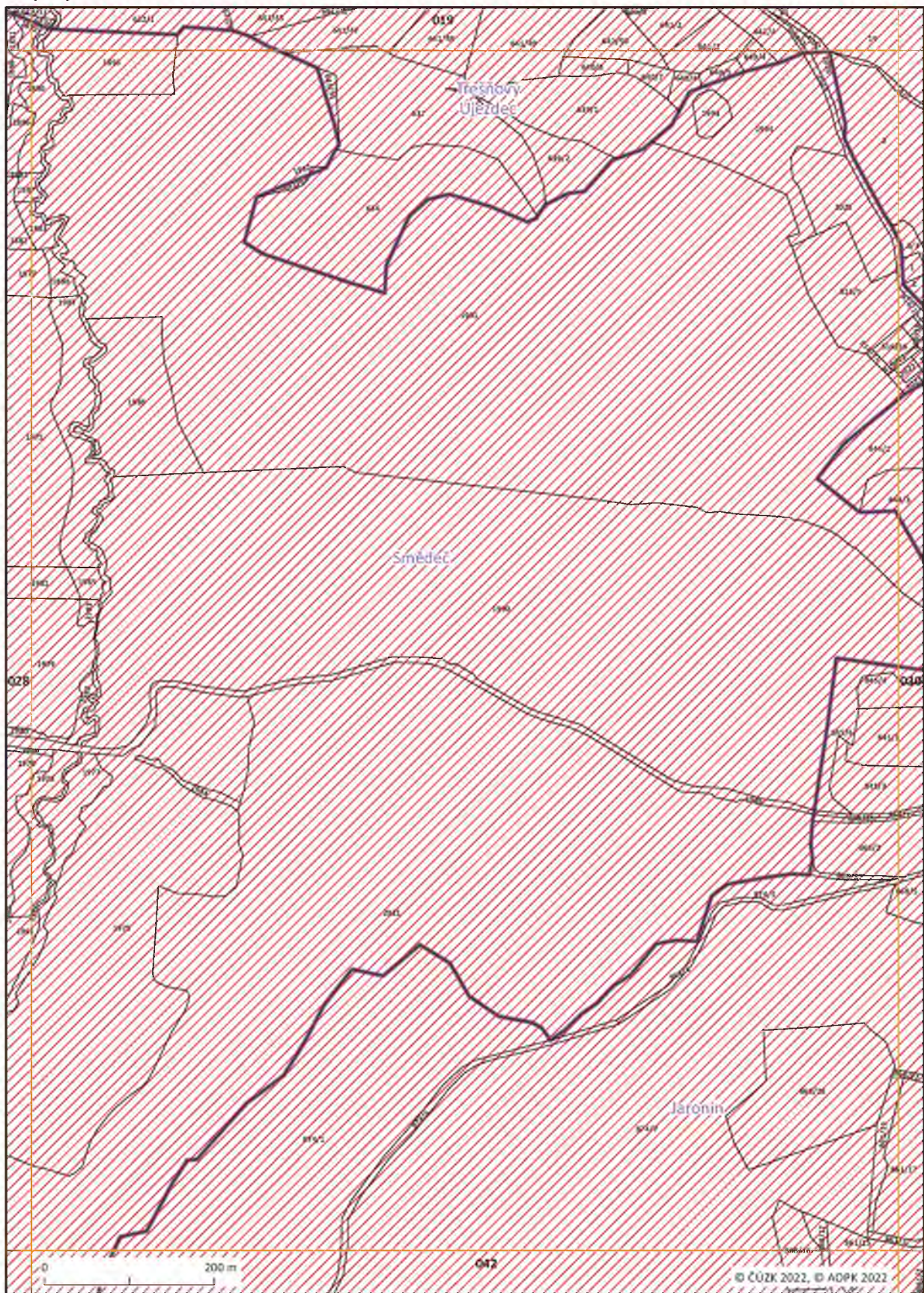


Mapový list č. 028



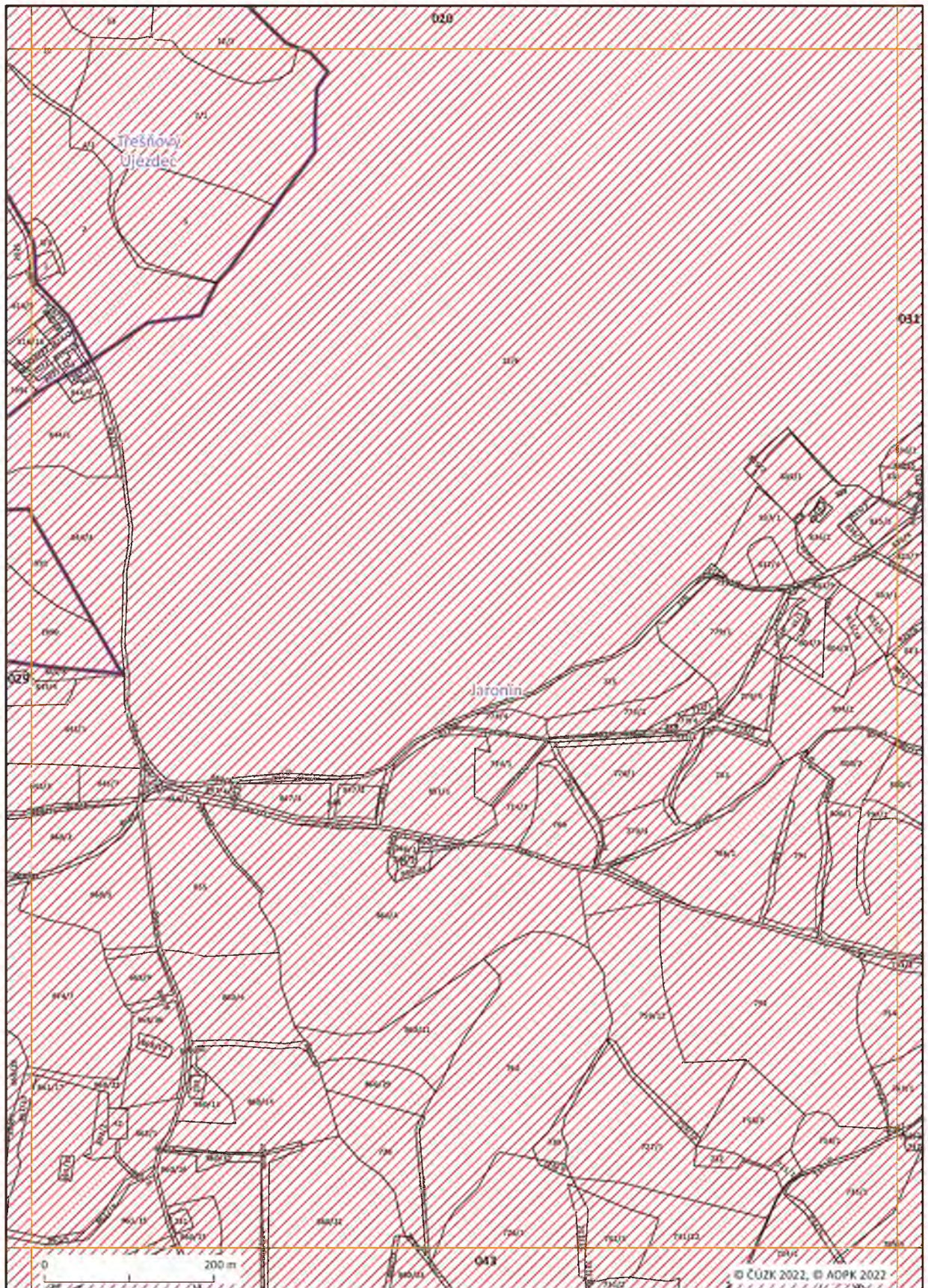


Mapový list č. 029





Mapový list č. 030



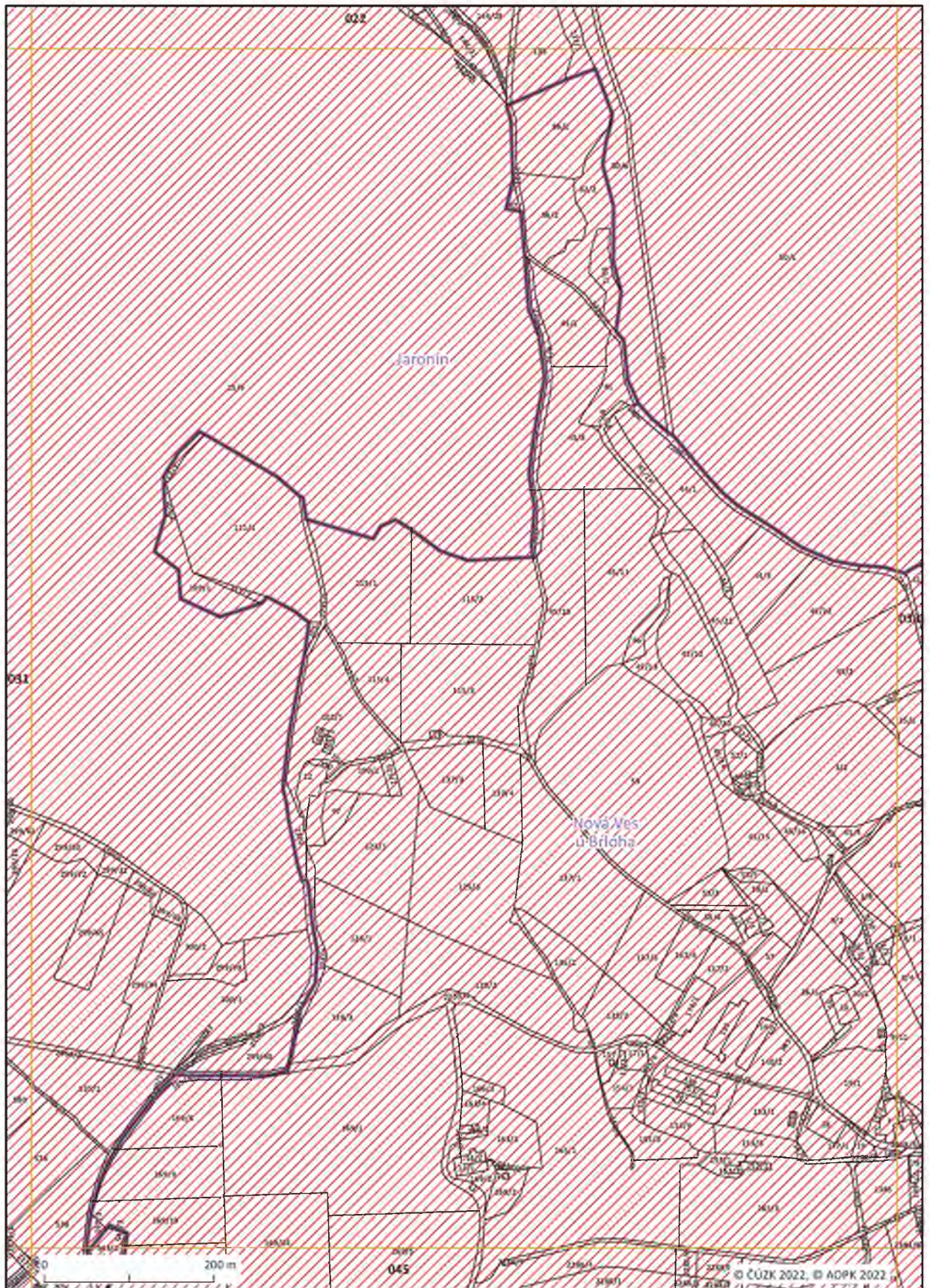


Mapový list č. 031





Mapový list č. 032

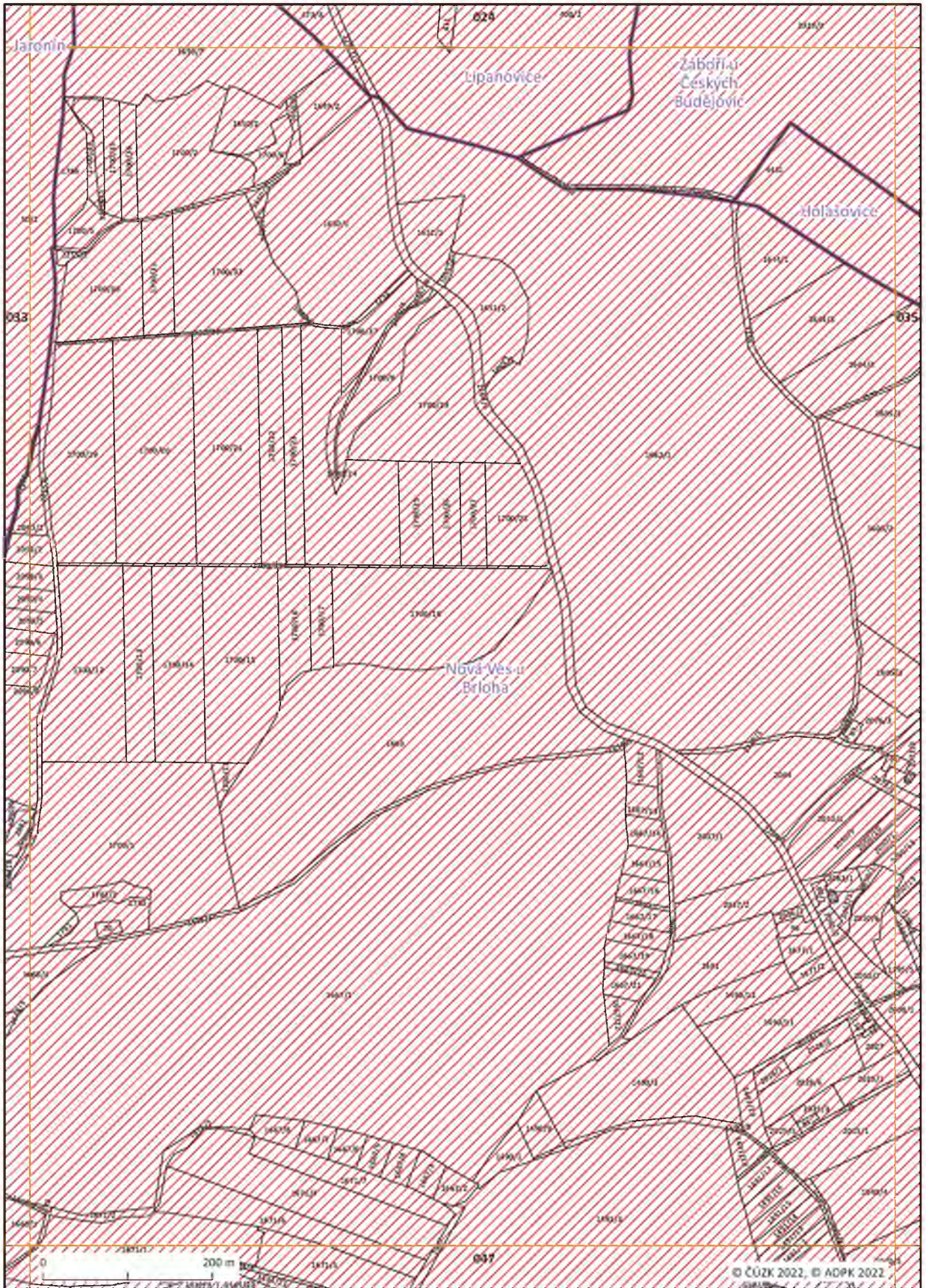






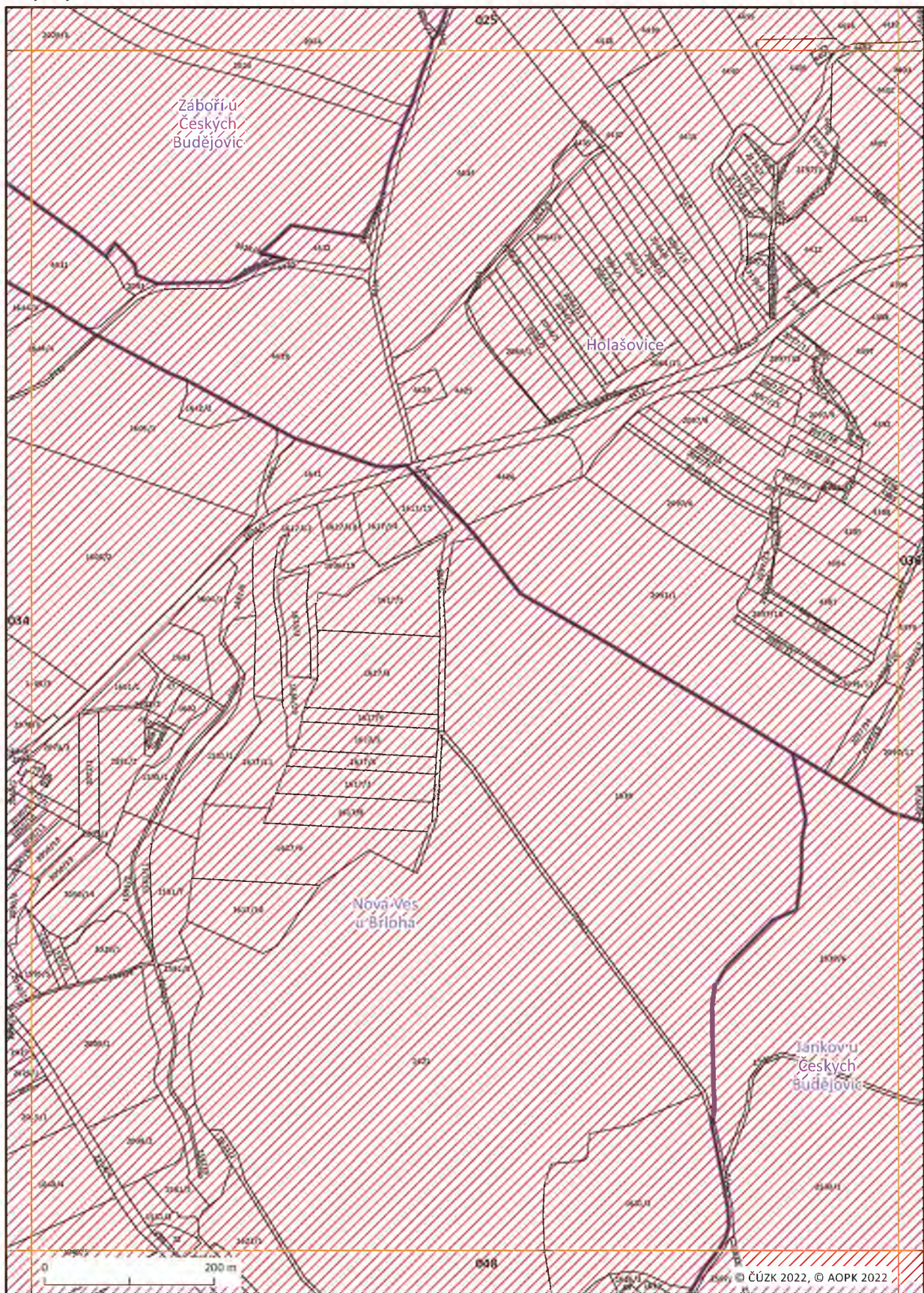


Mapový list č. 034



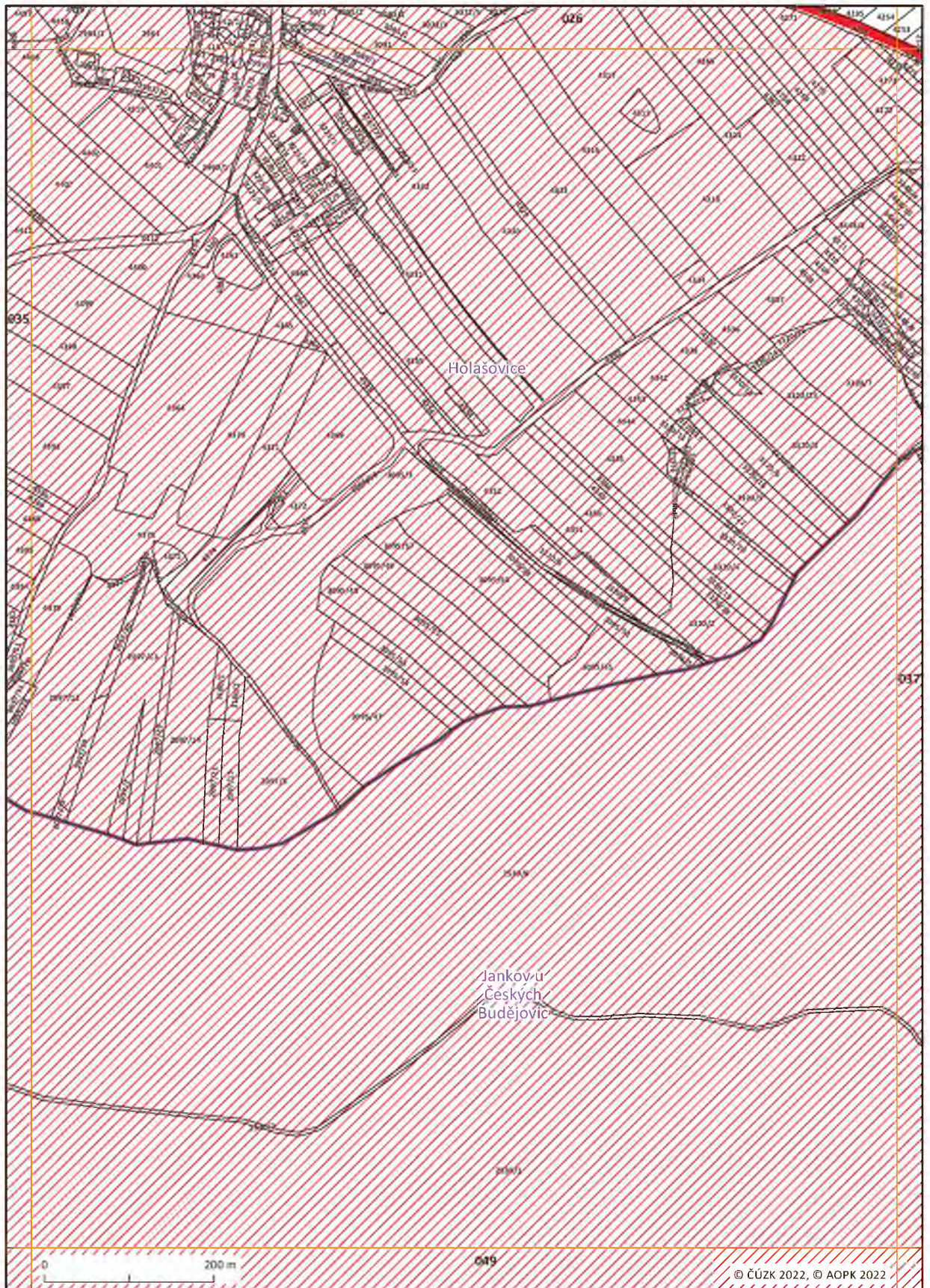


Mapový list č. 035



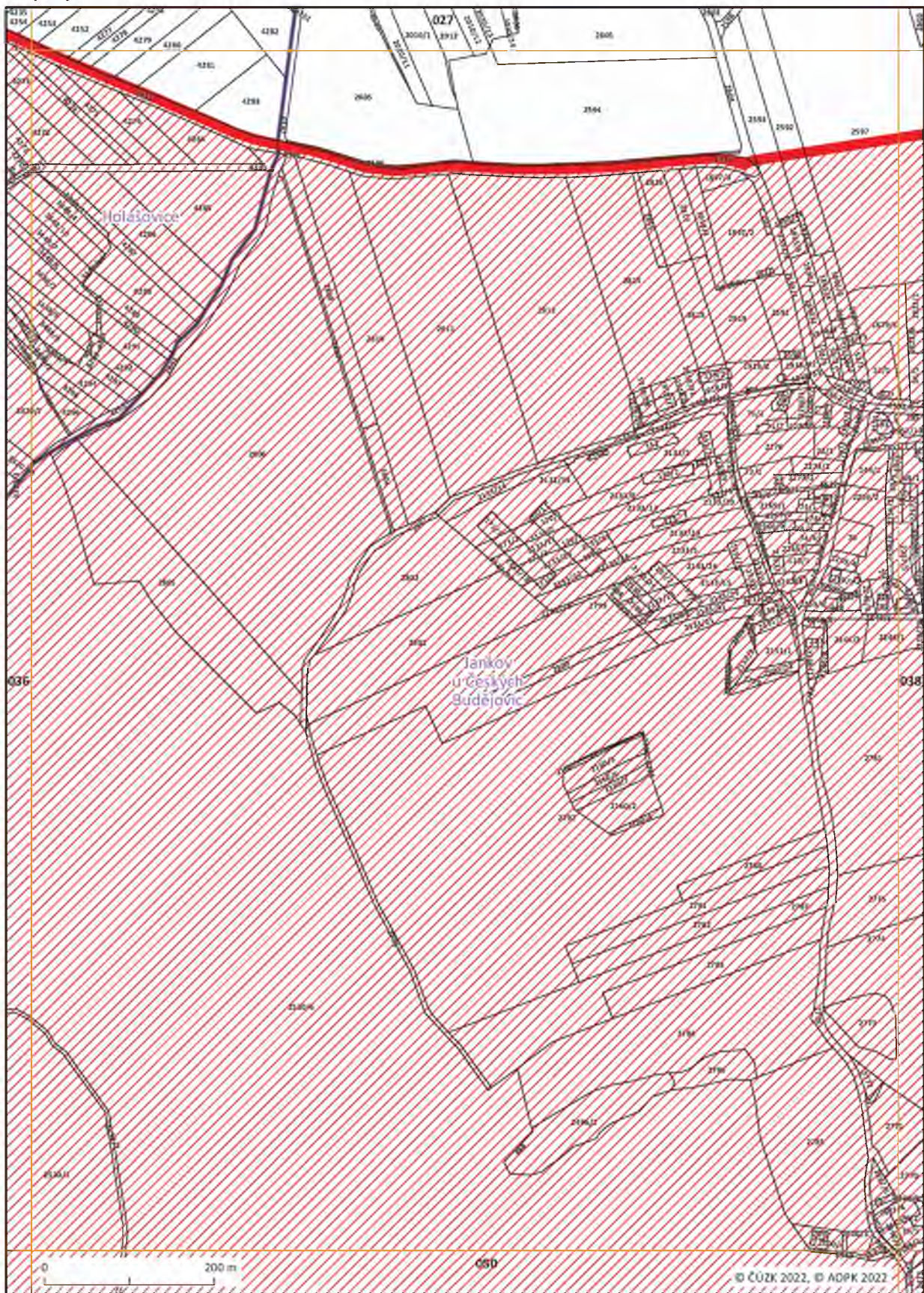


Mapový list č. 036



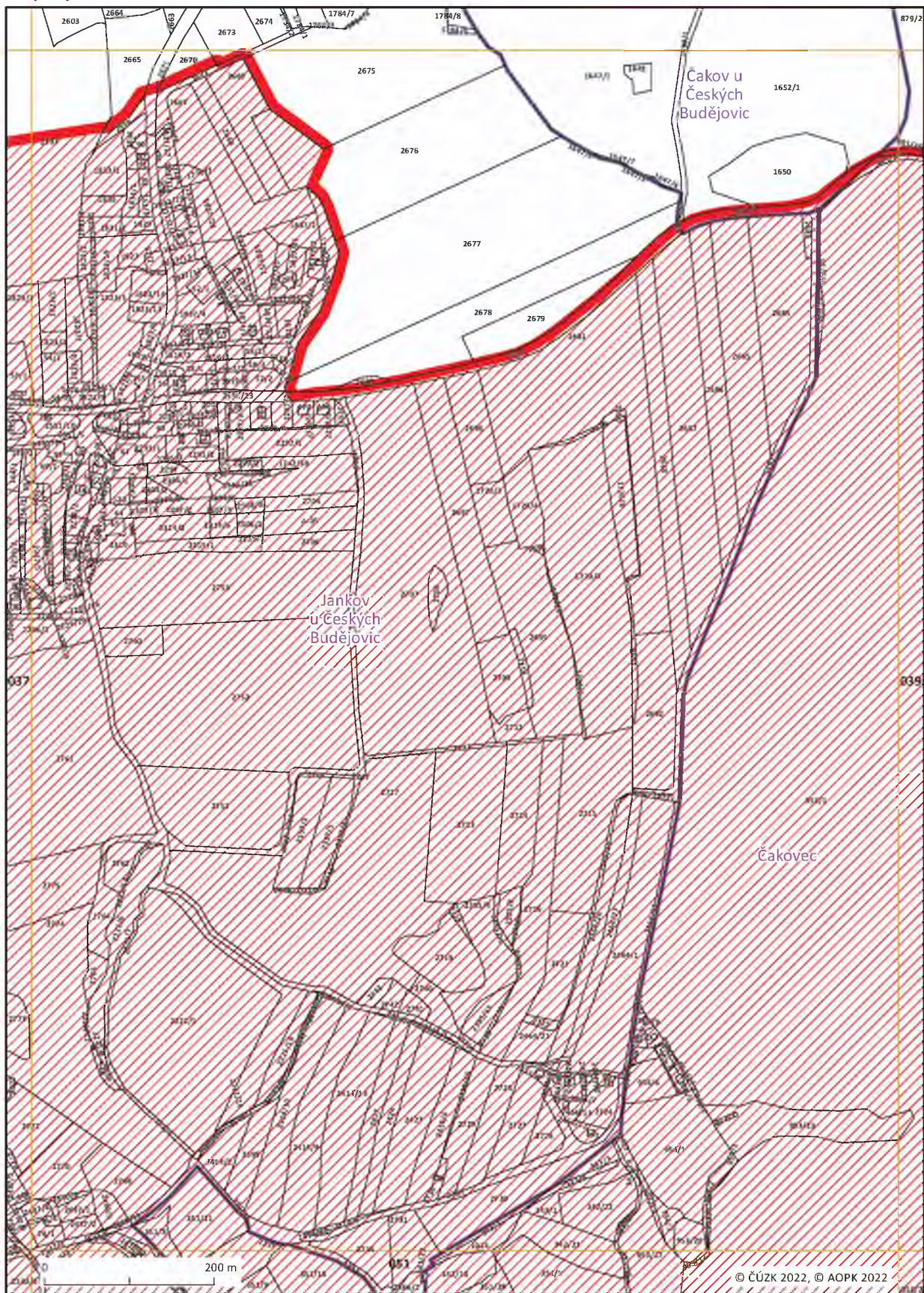


Mapový list č. 037



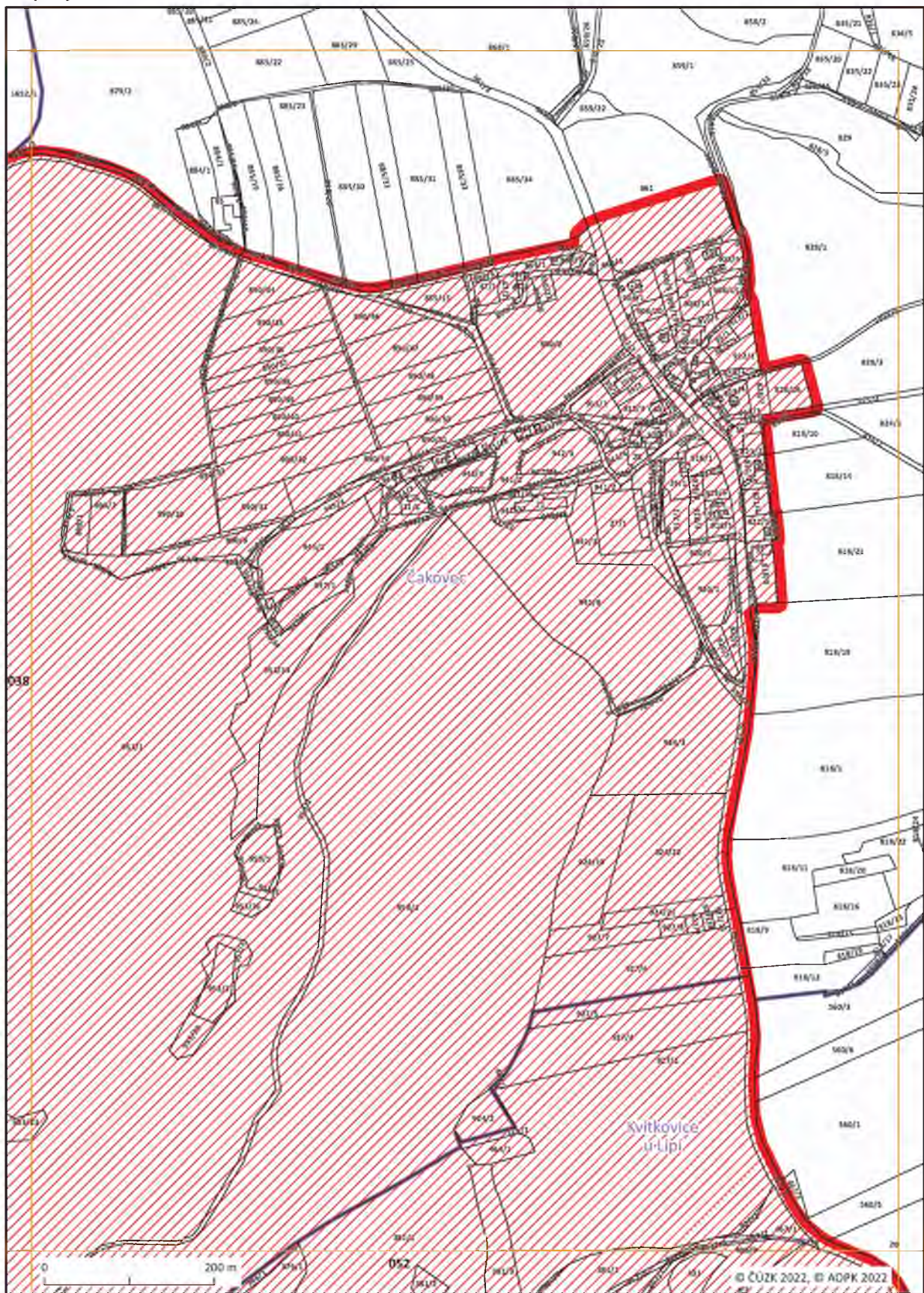


Mapový list č. 038



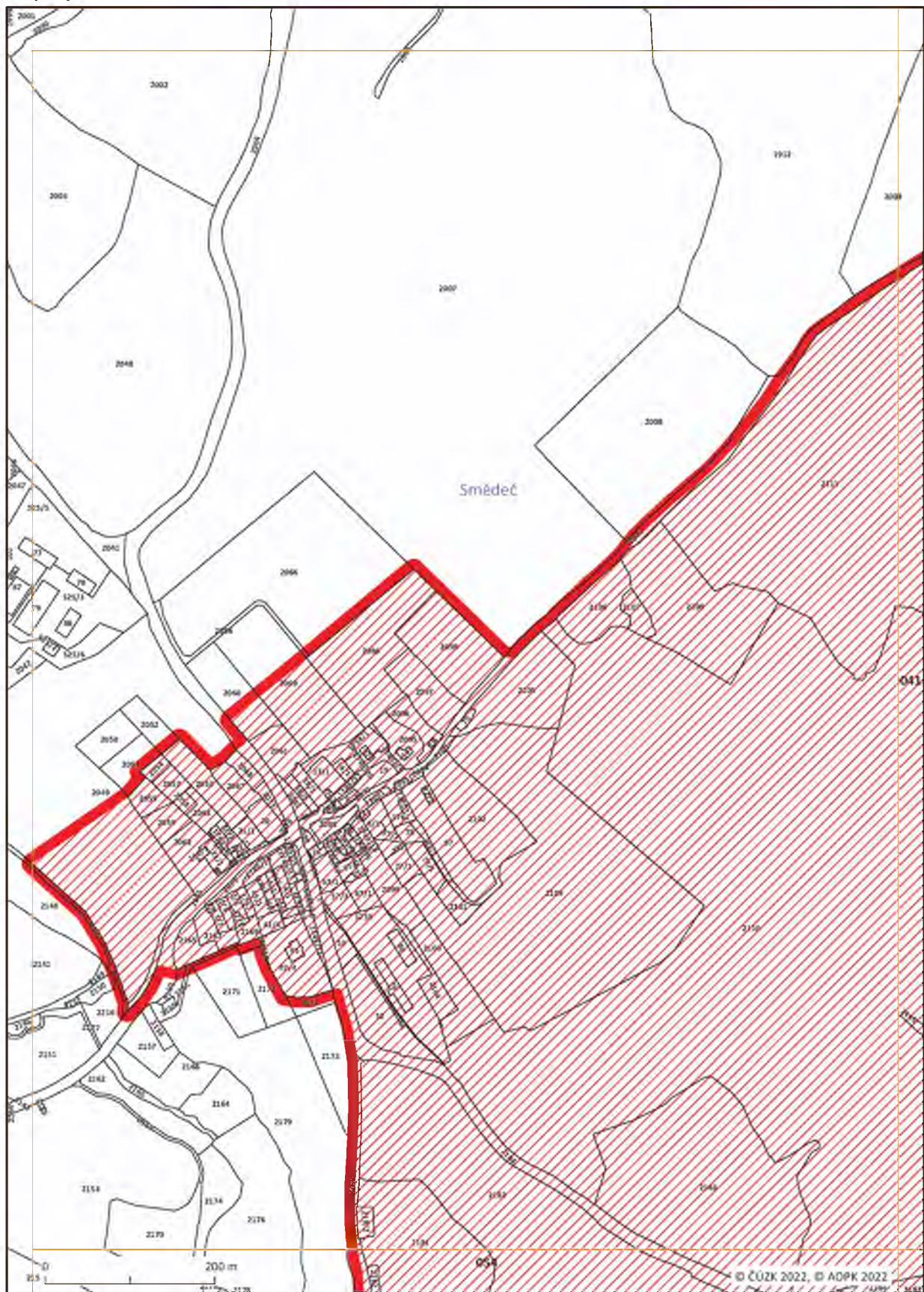


Mapový list č. 039



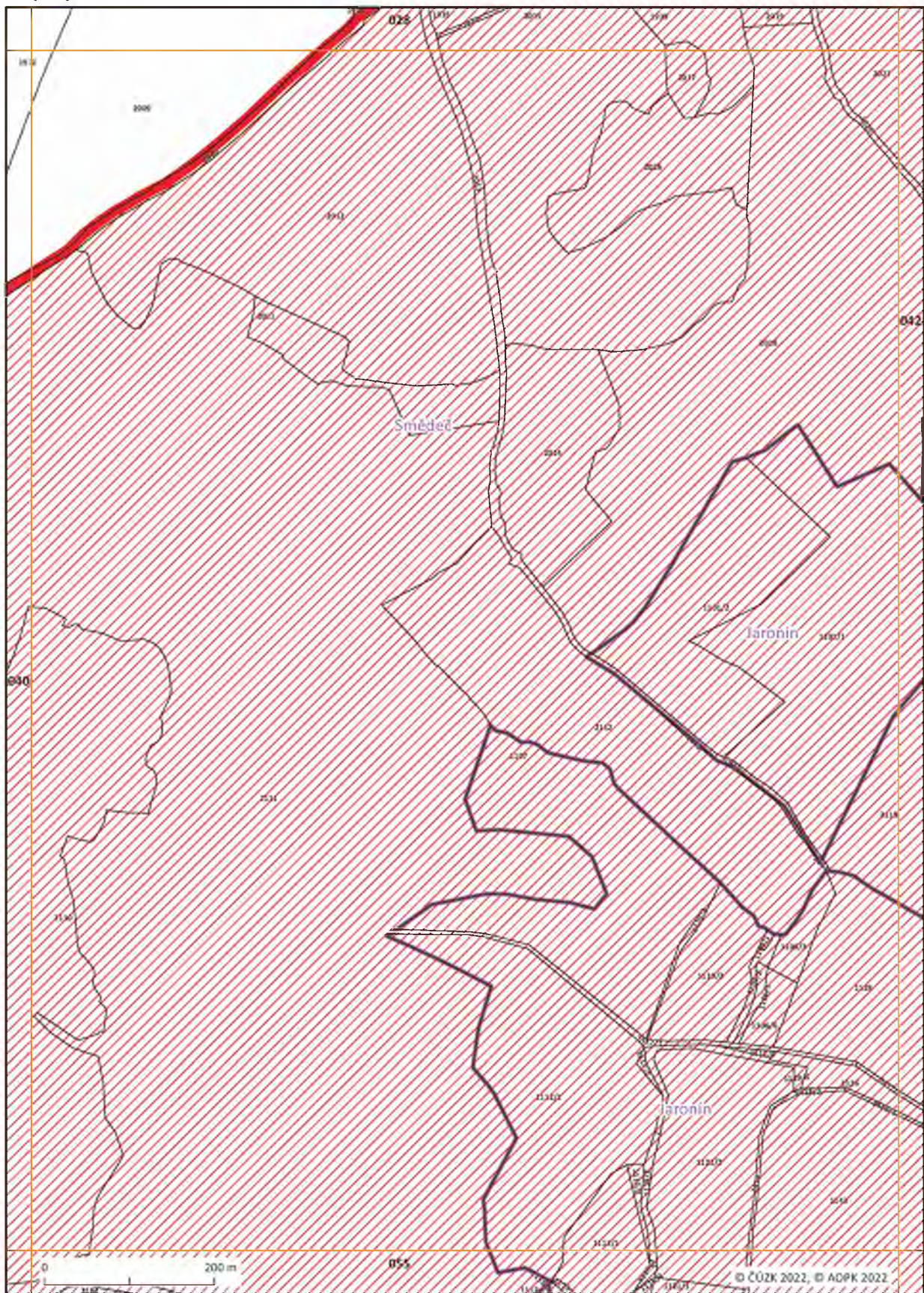


Mapový list č. 040



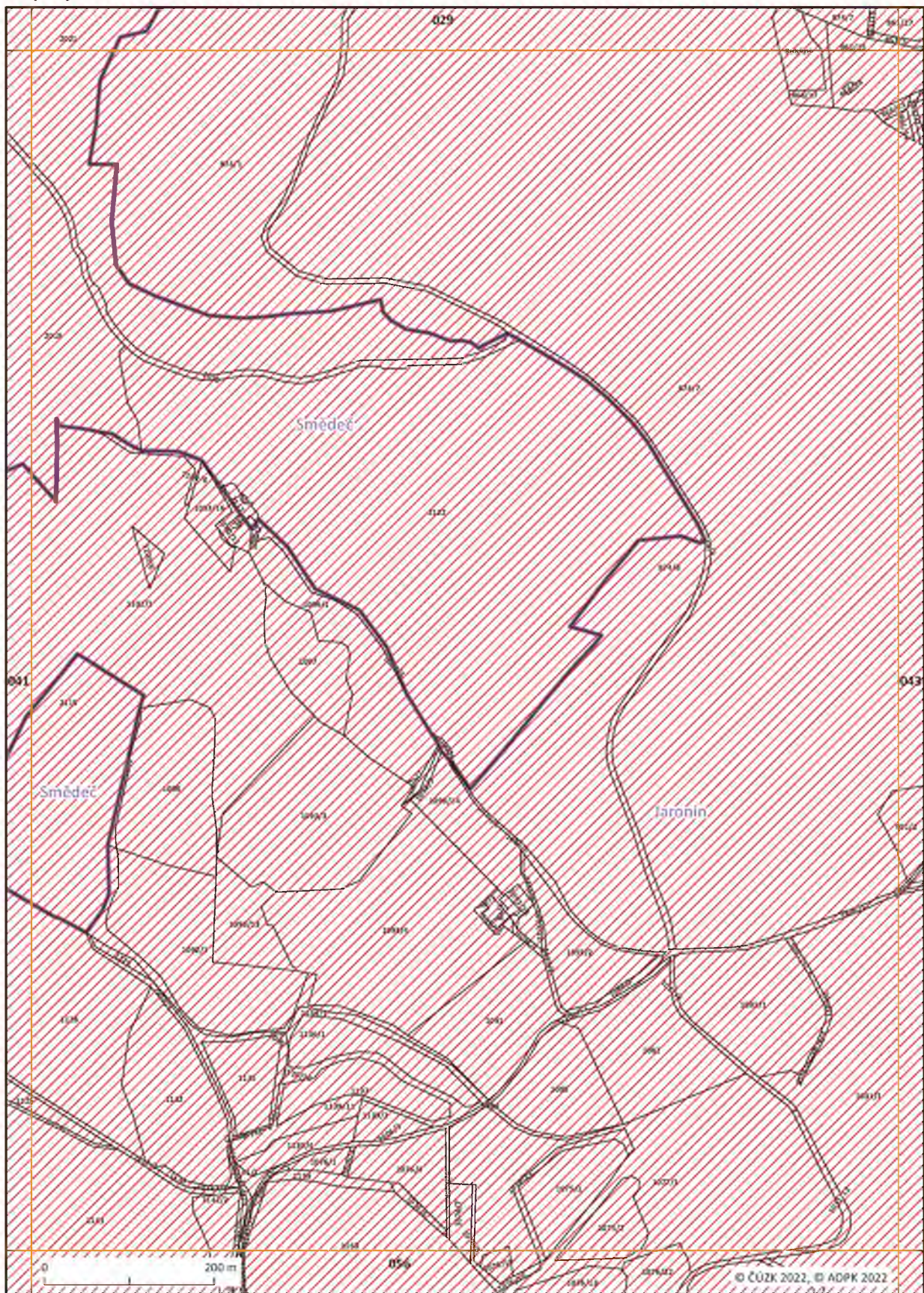


Mapový list č. 041



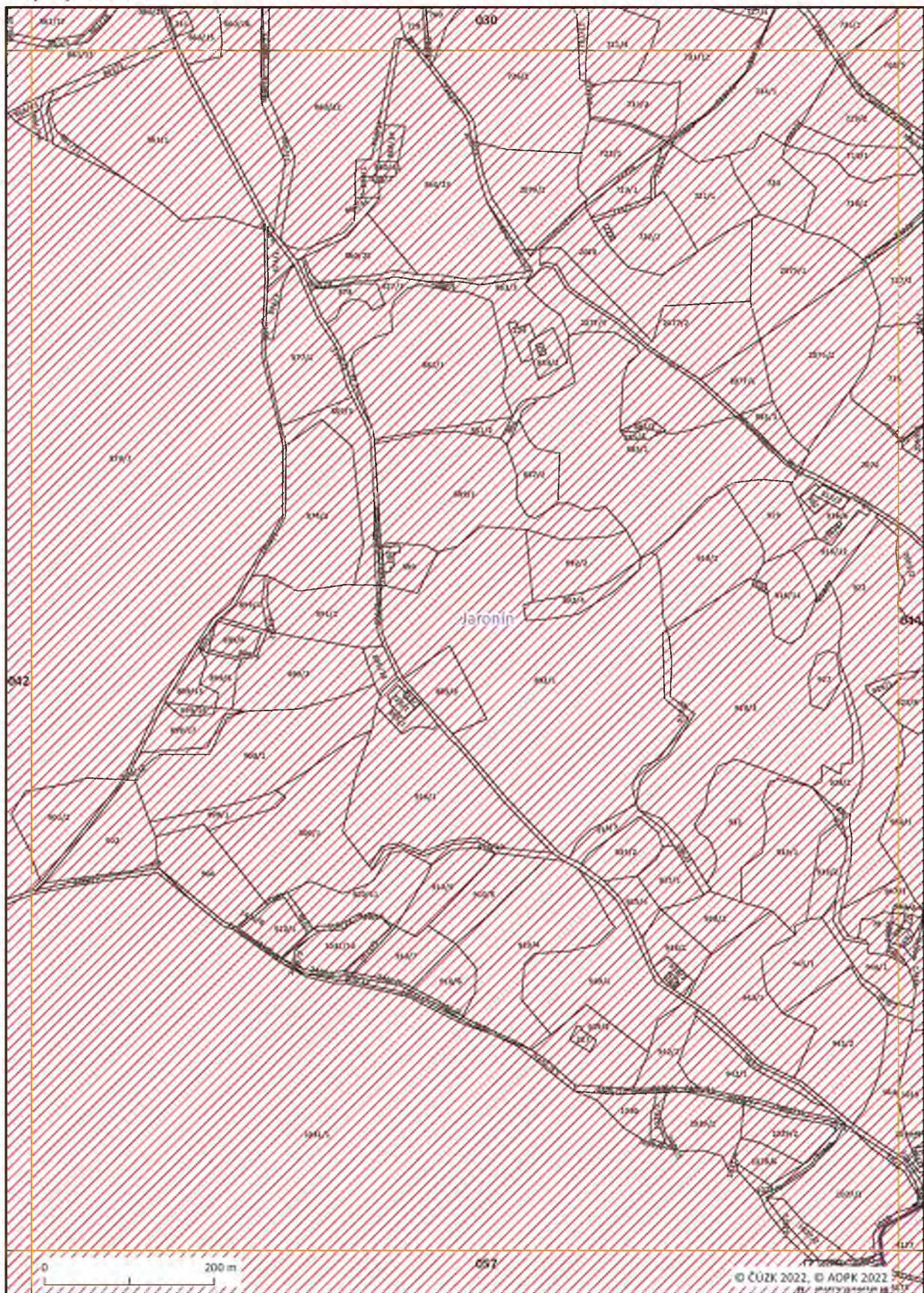


Mapový list č. 042



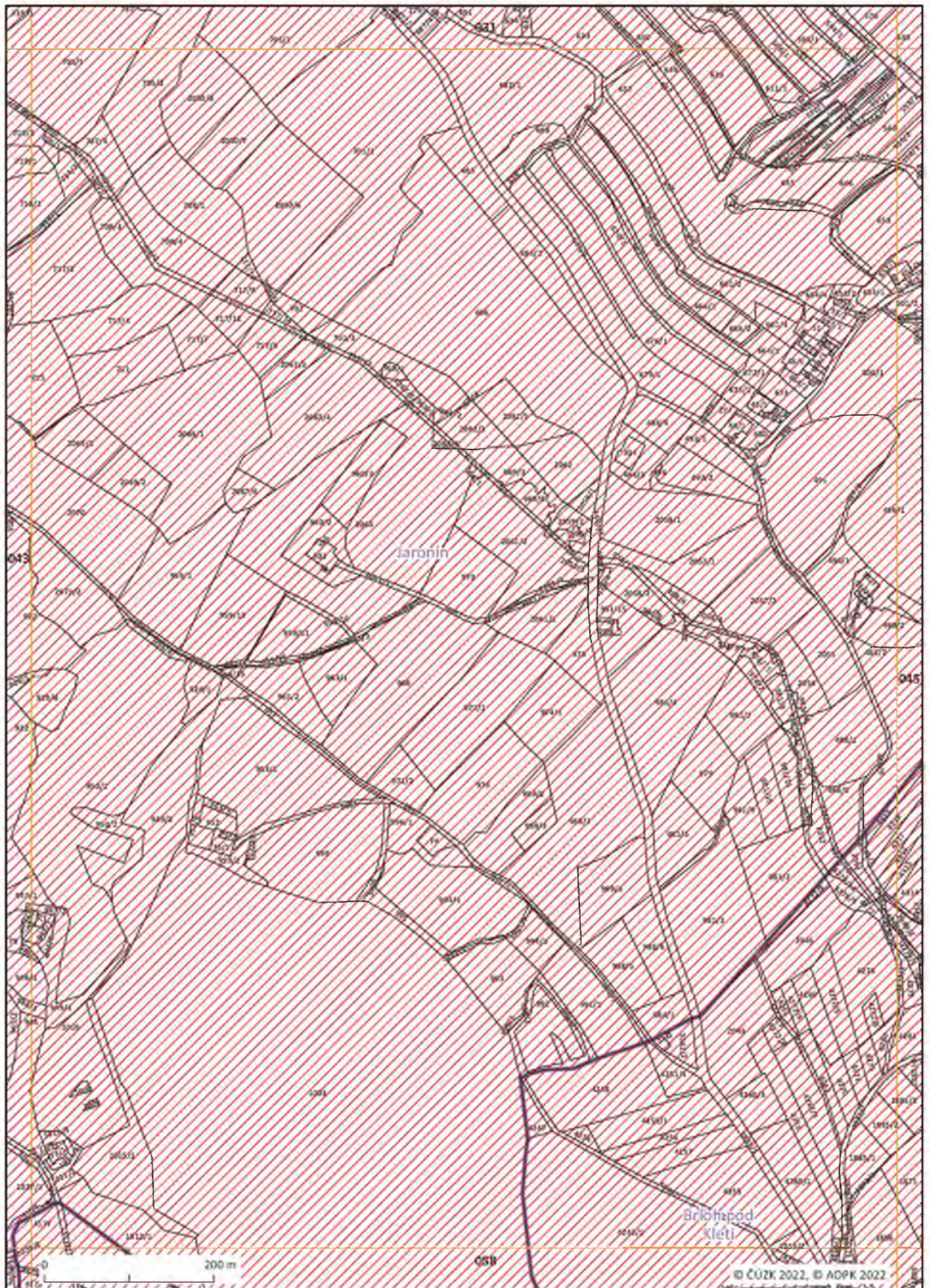


Mapový list č. 043



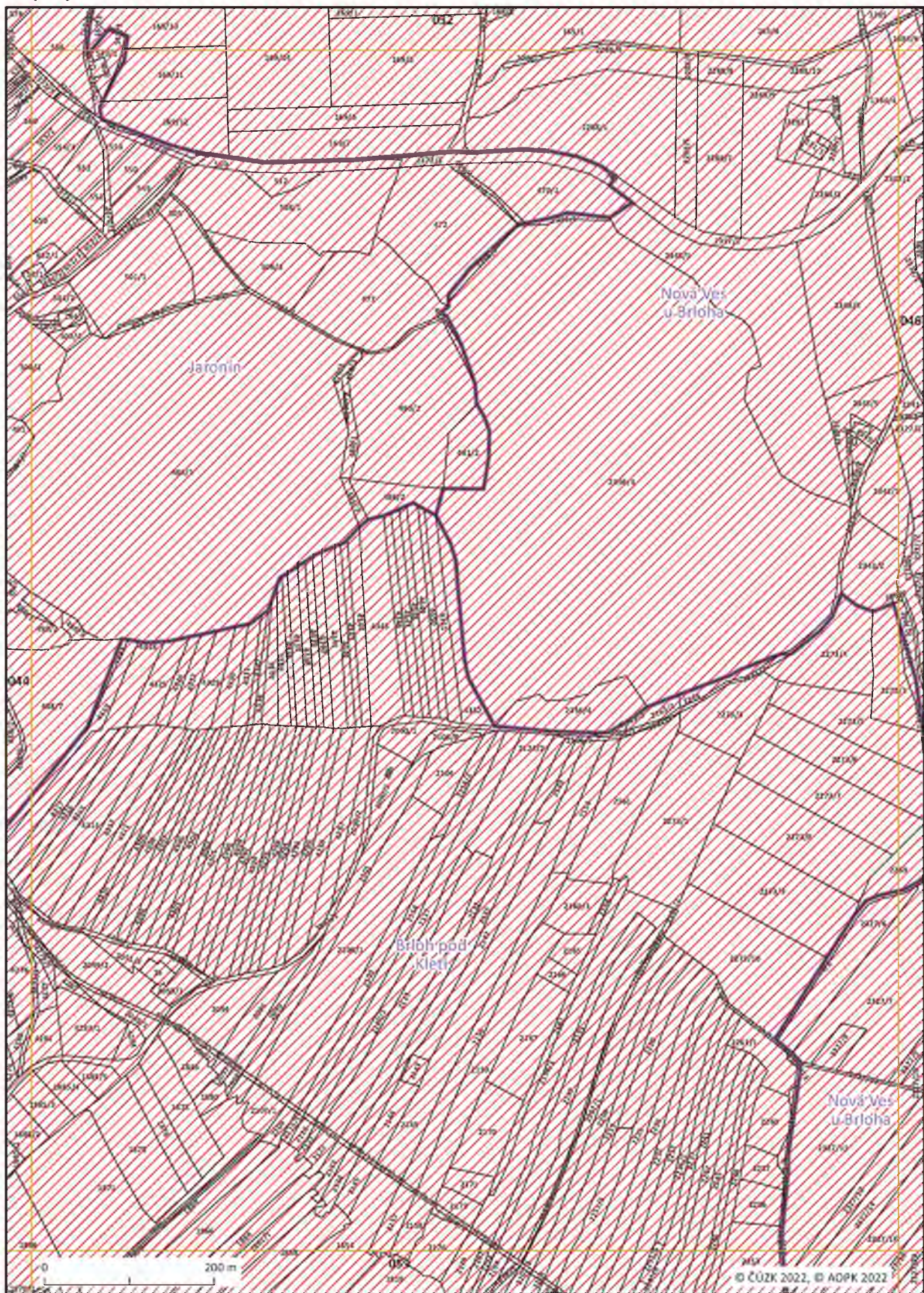


Mapový list č. 044



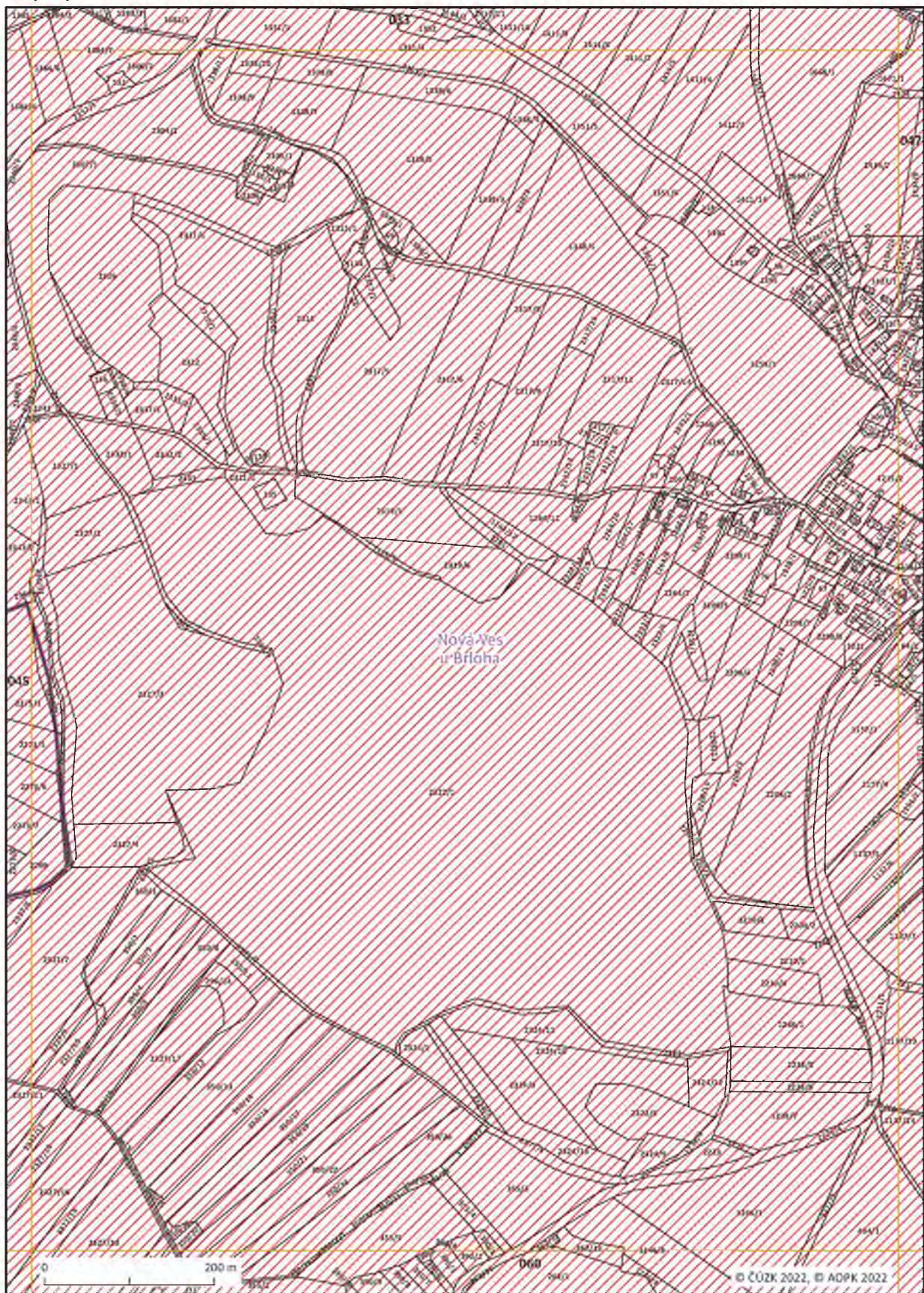


Mapový list č. 045





Mapový list č. 046



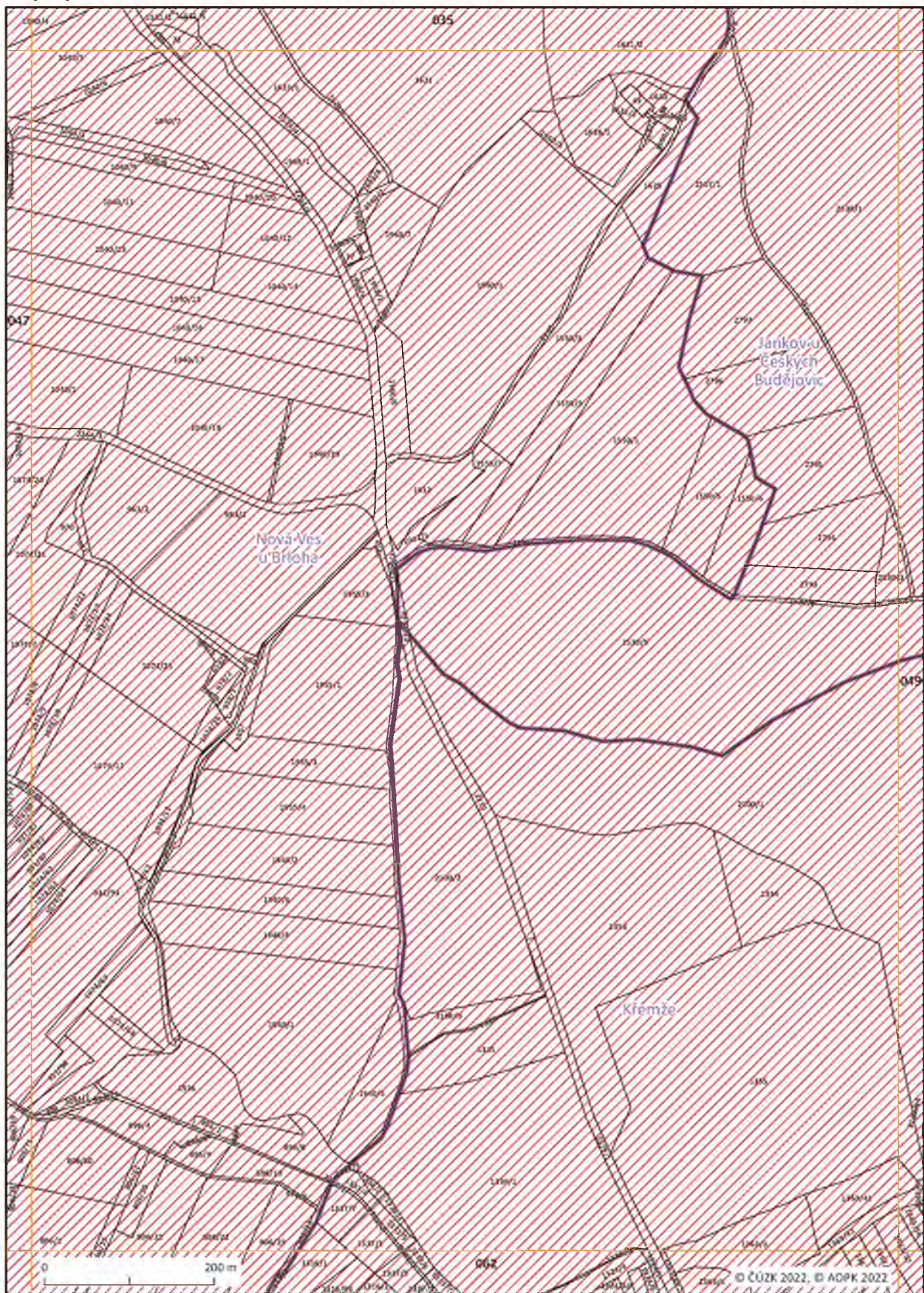


Mapový list č. 047



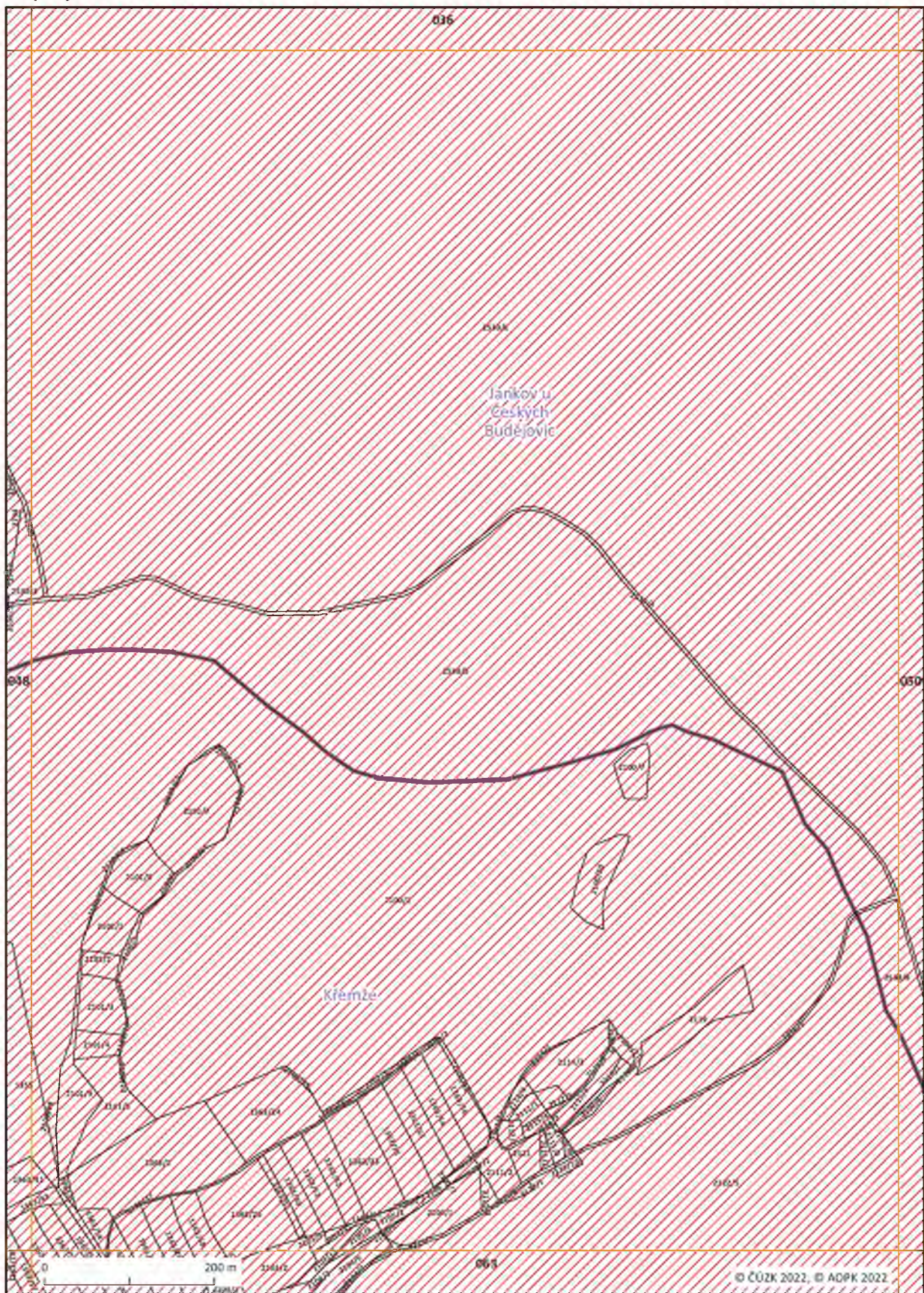


Mapový list č. 048



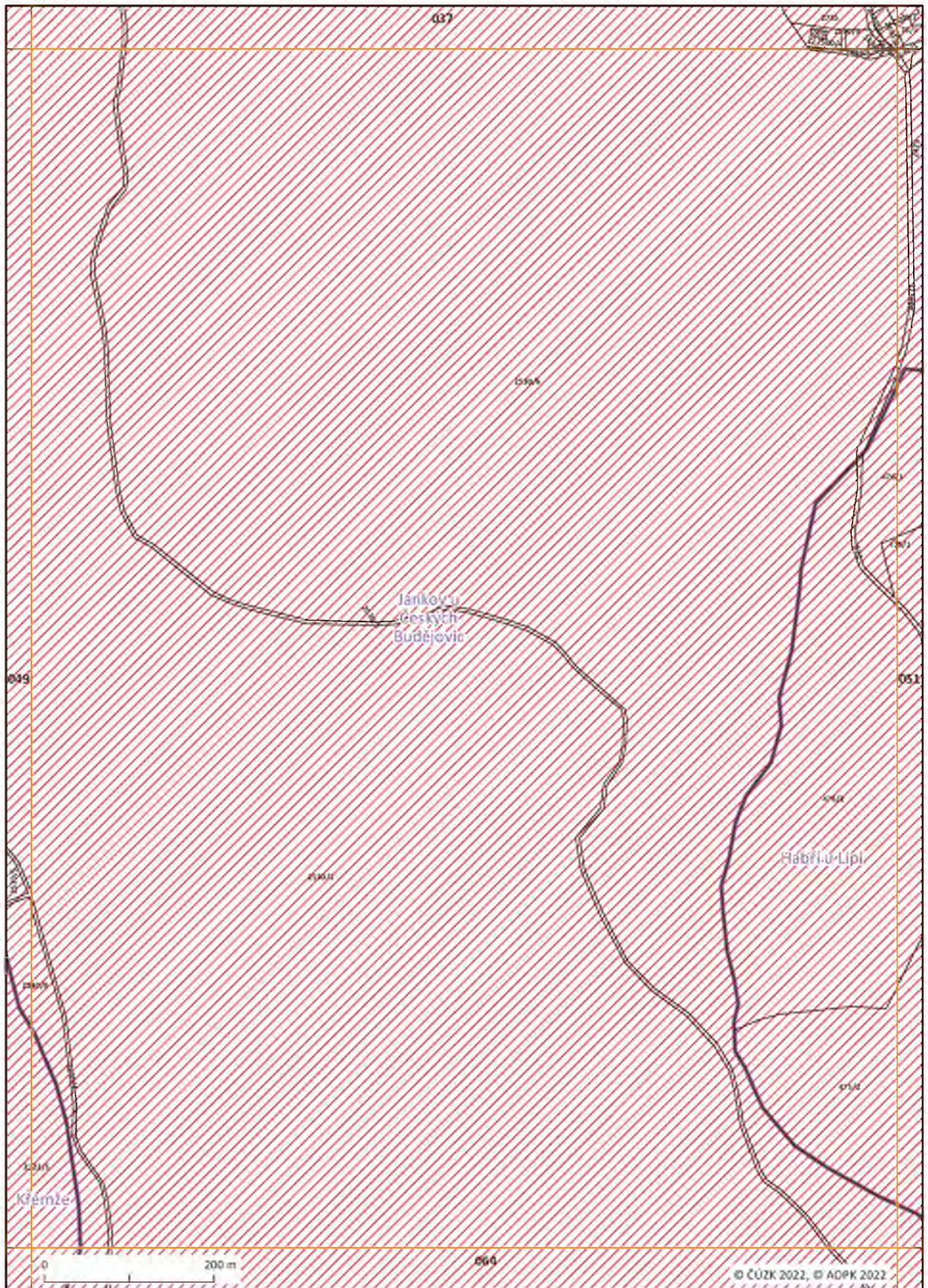


Mapový list č. 049



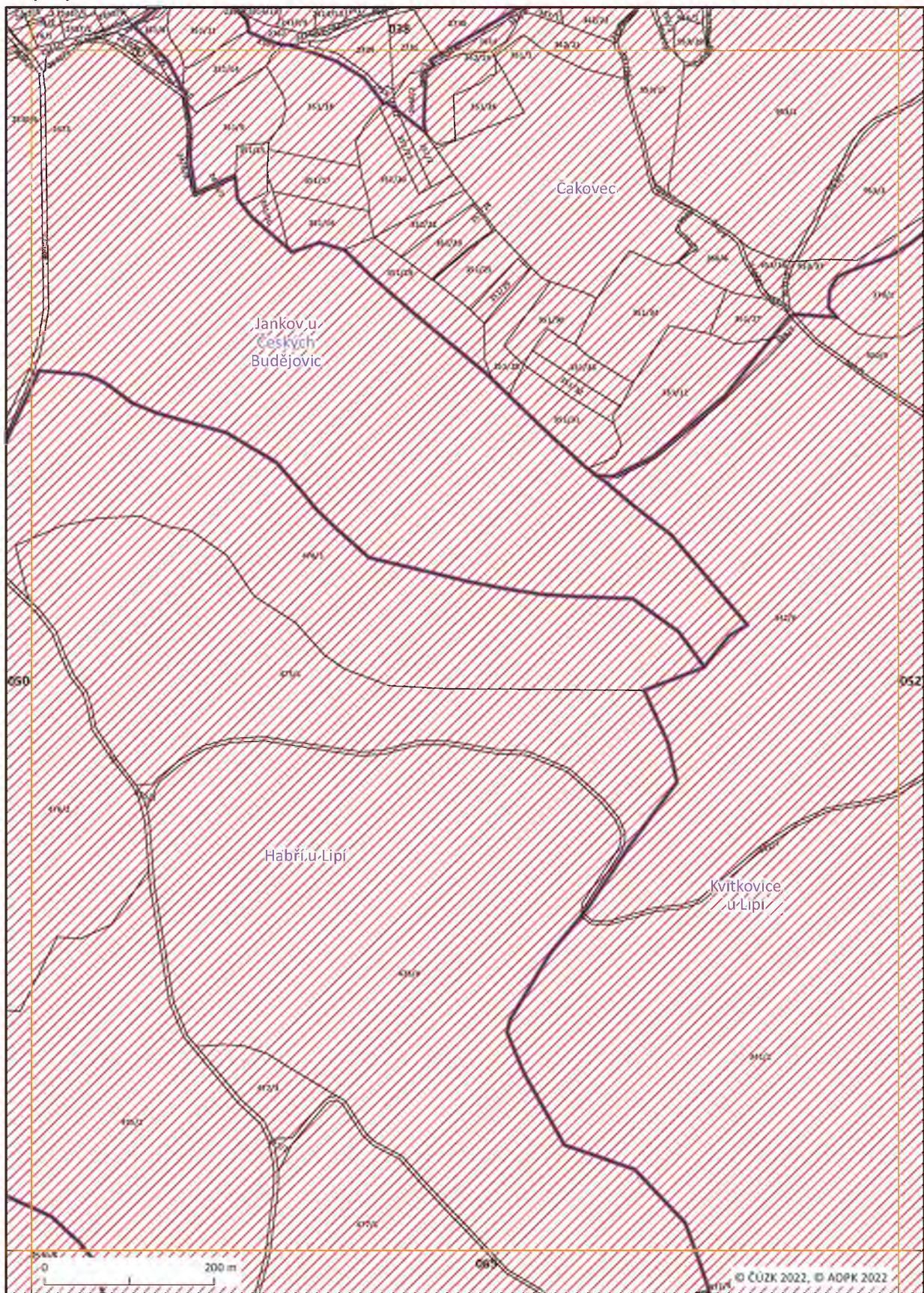


Mapový list č. 050



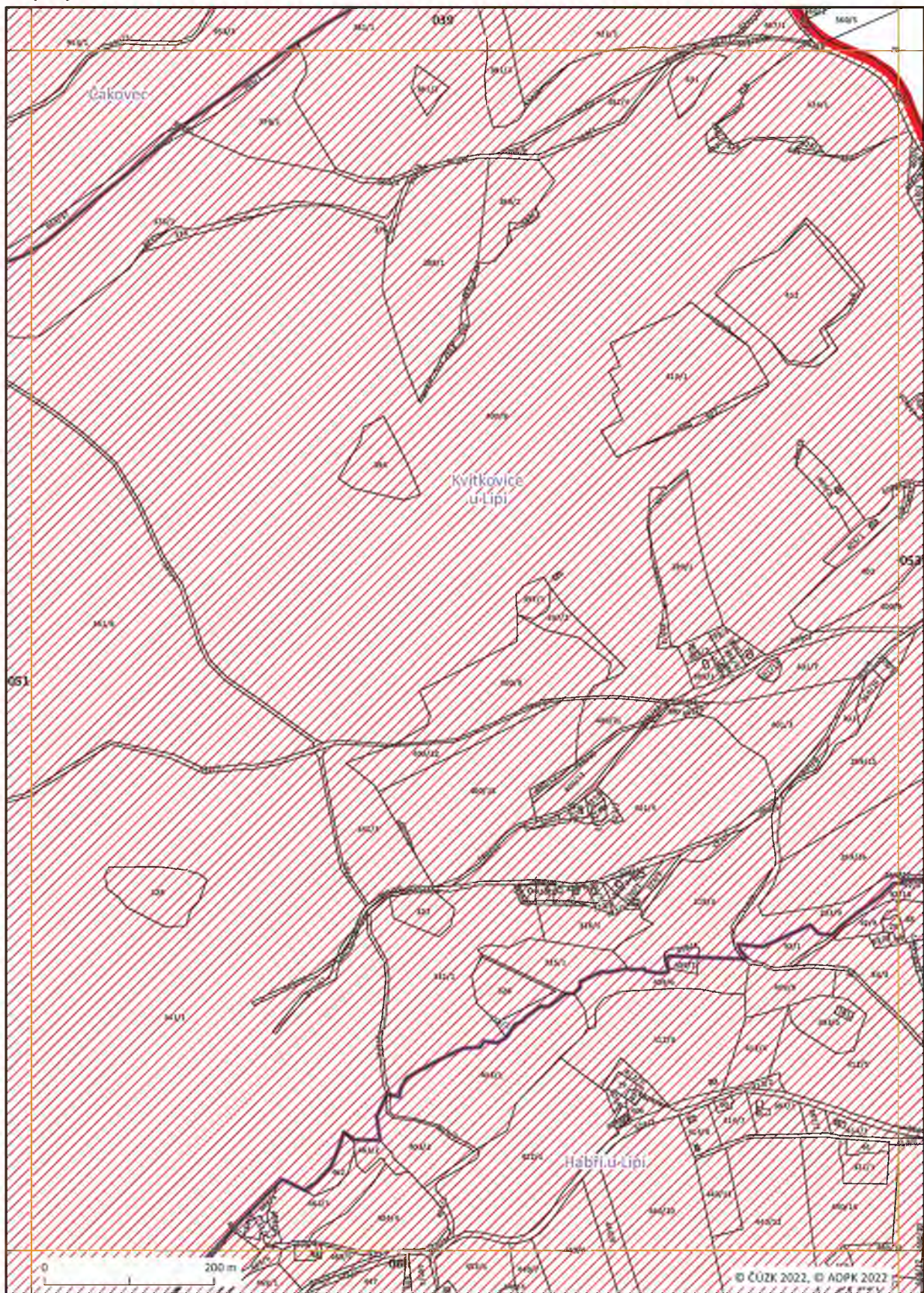


Mapový list č. 051





Mapový list č. 052





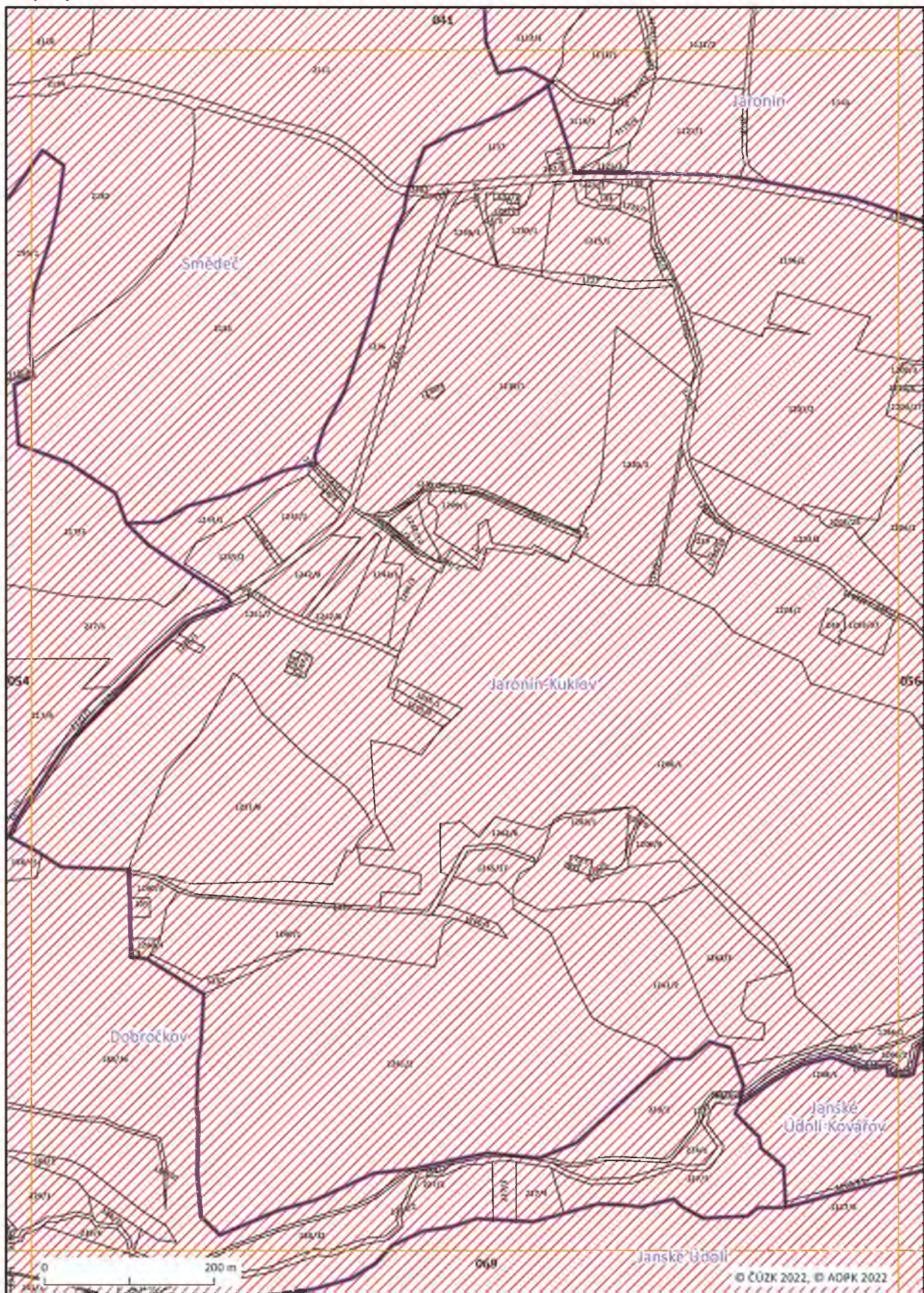






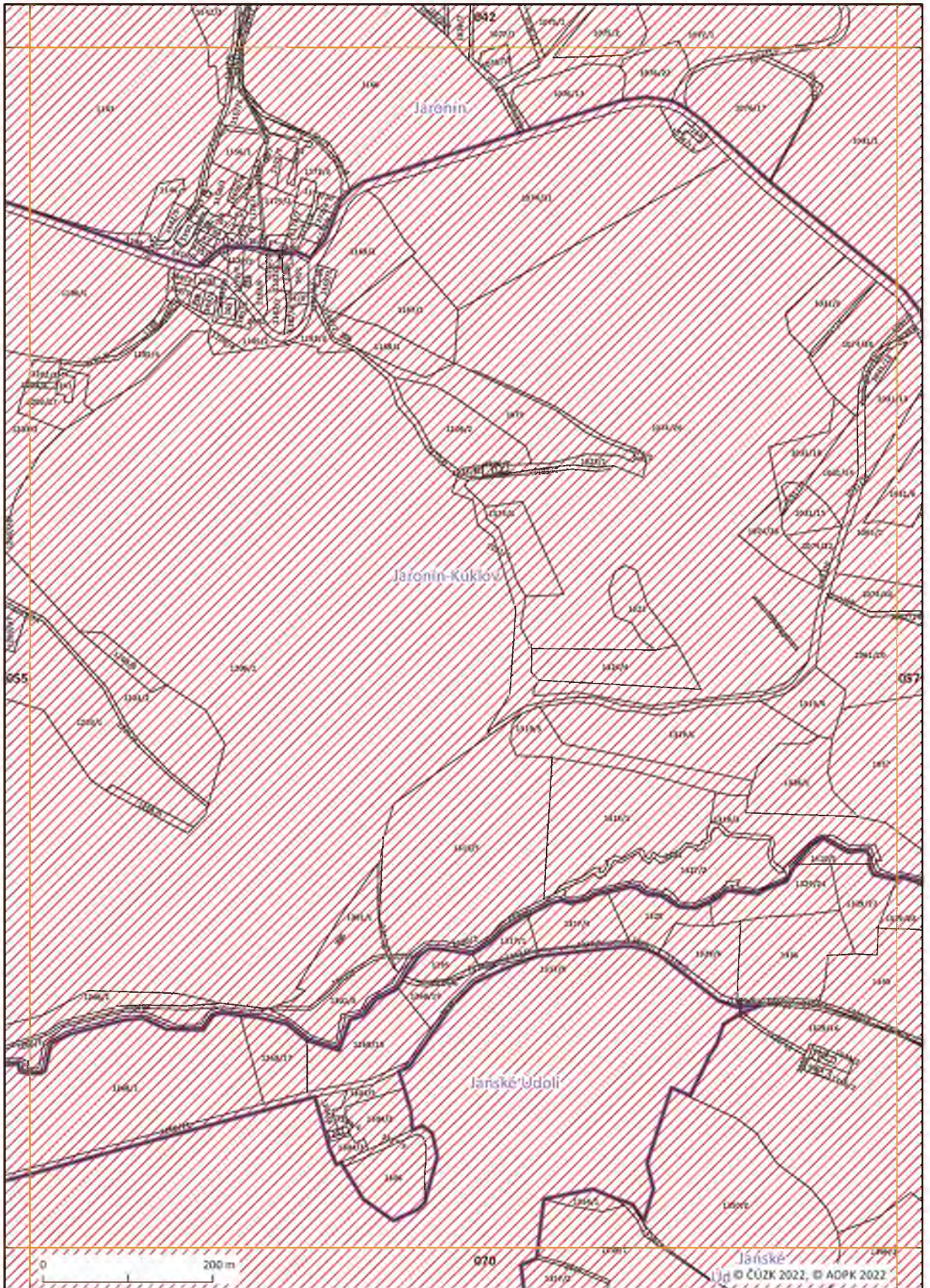


Mapový list č. 055



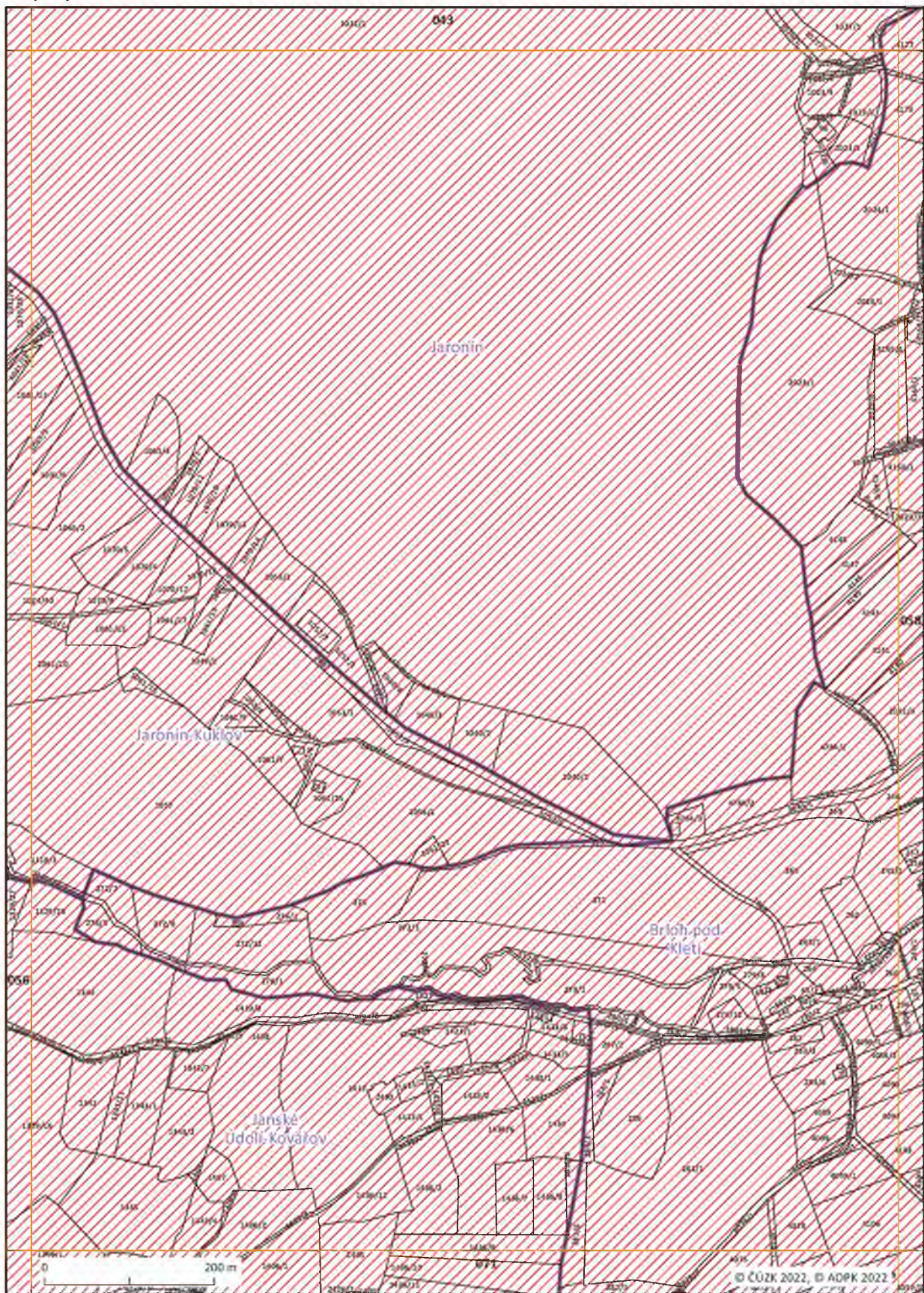


Mapový list č. 056





Mapový list č. 057





Mapový list č. 058



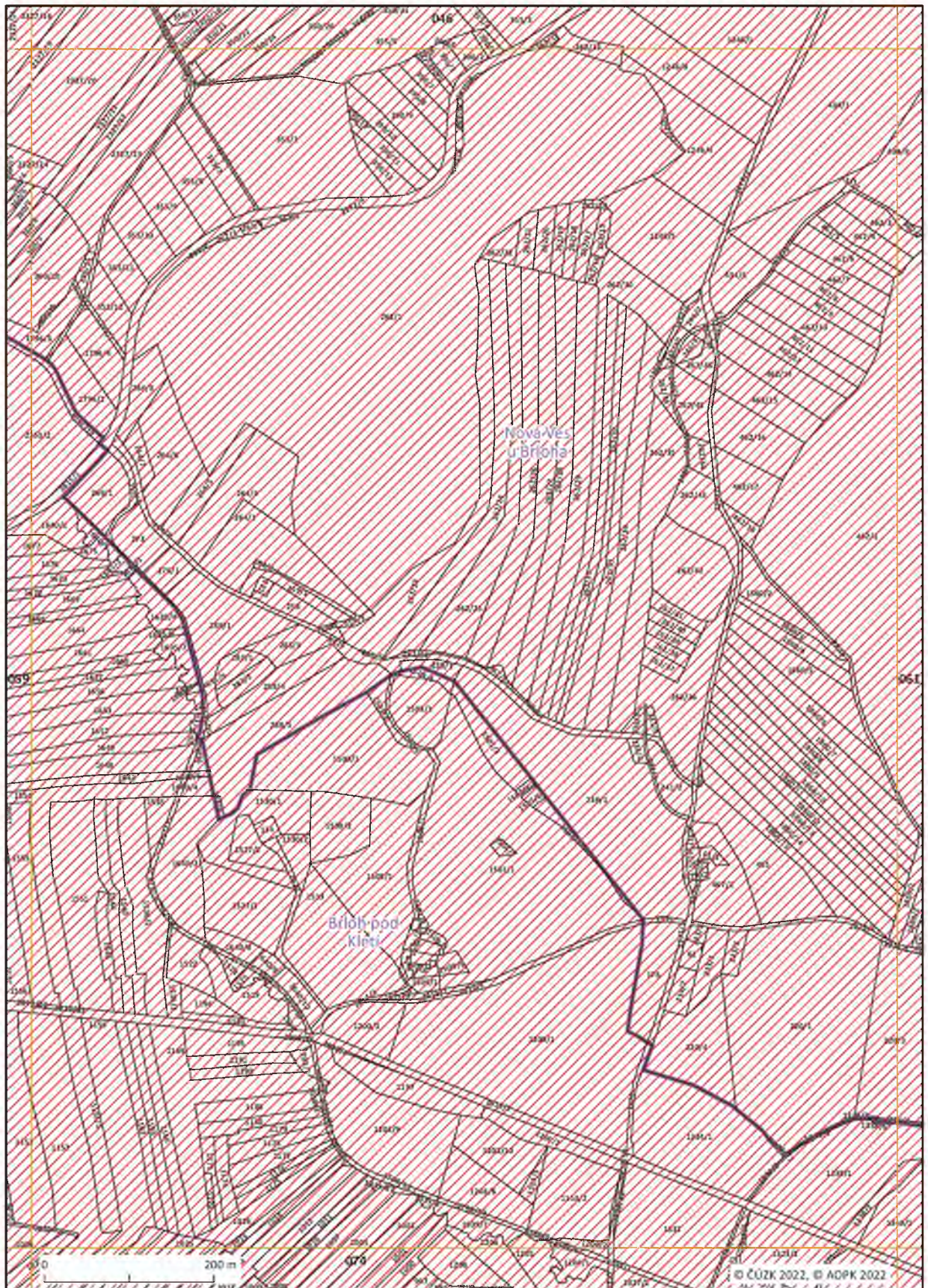


Mapový list č. 059



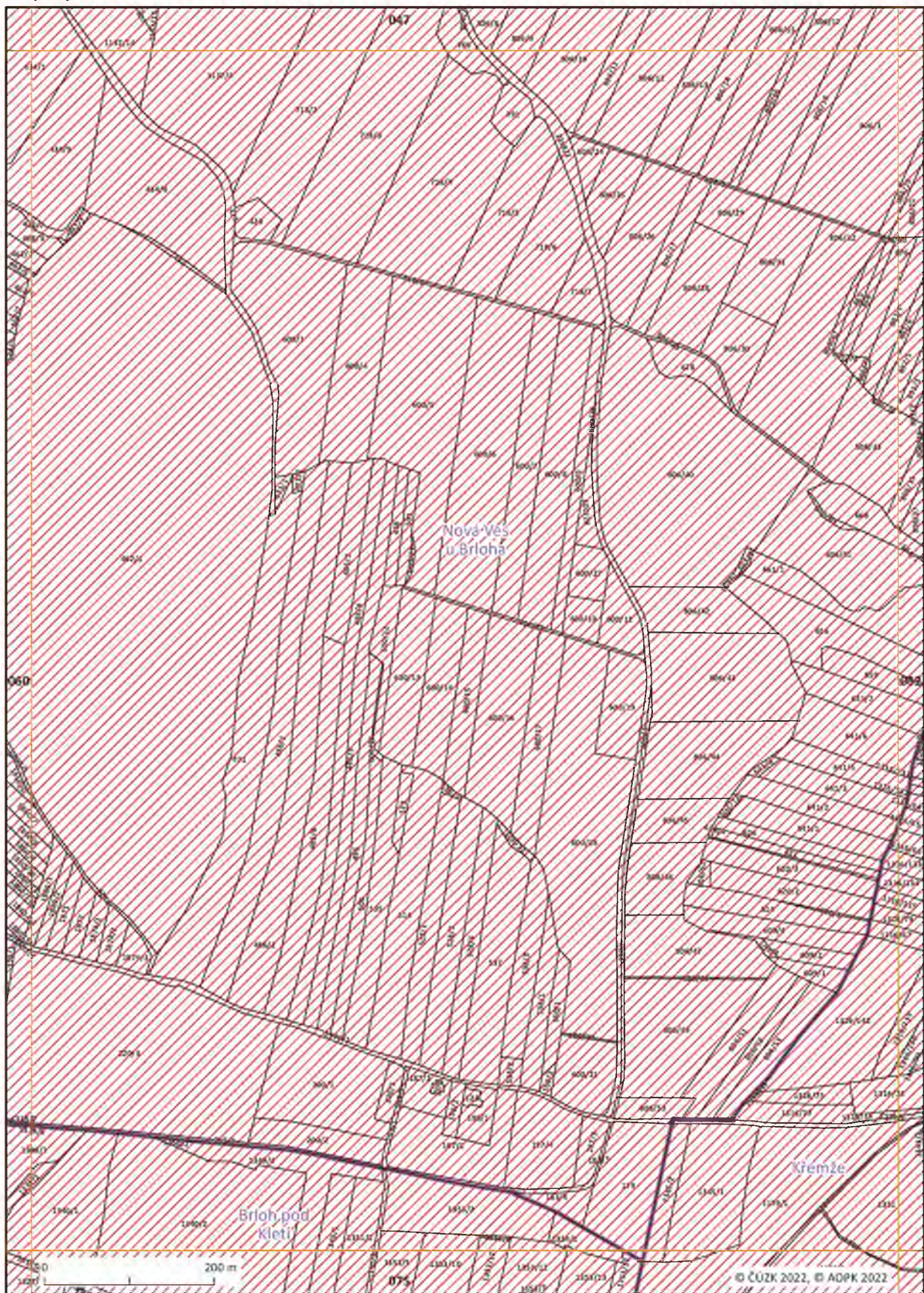


Mapový list č. 060



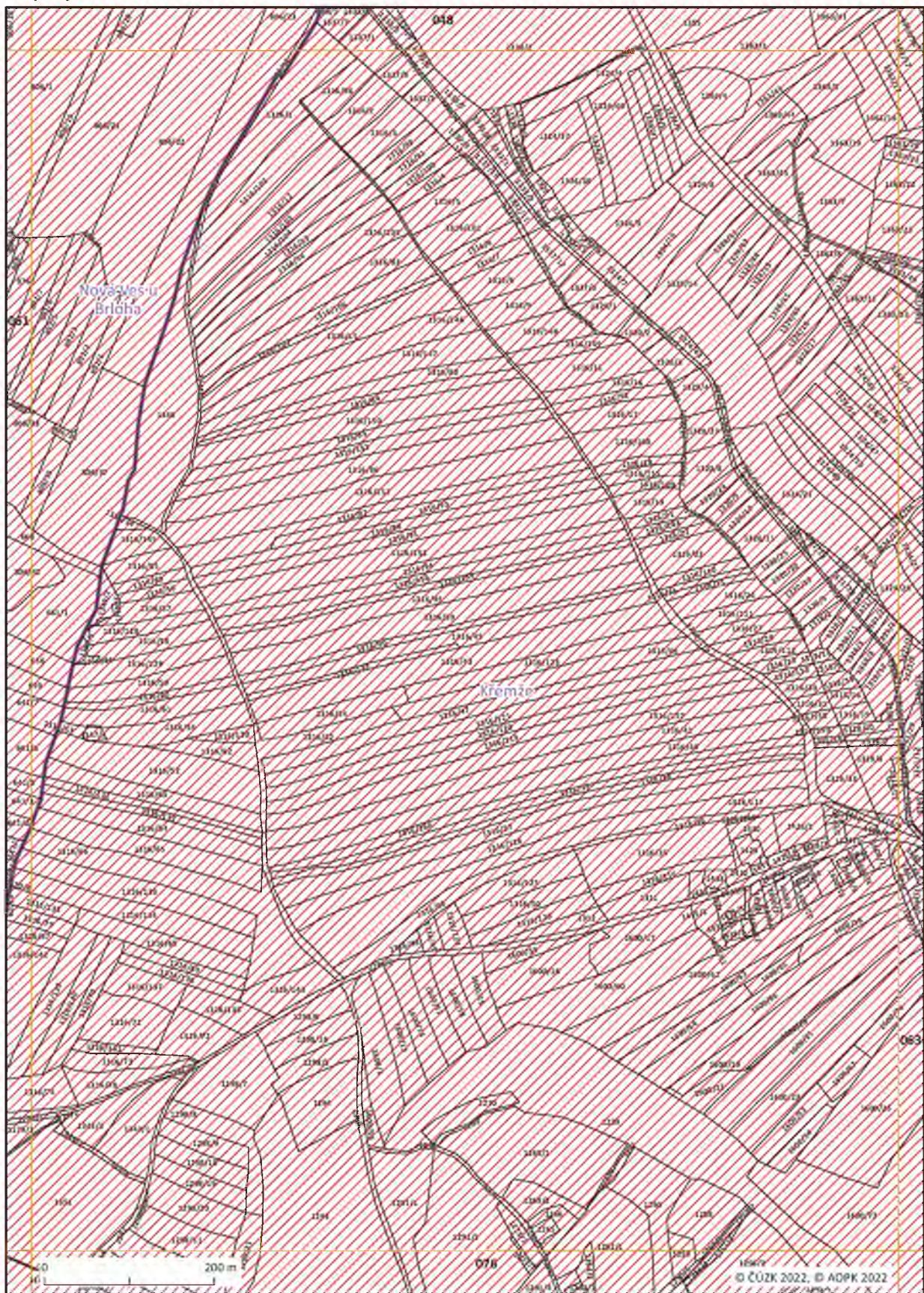


Mapový list č. 061



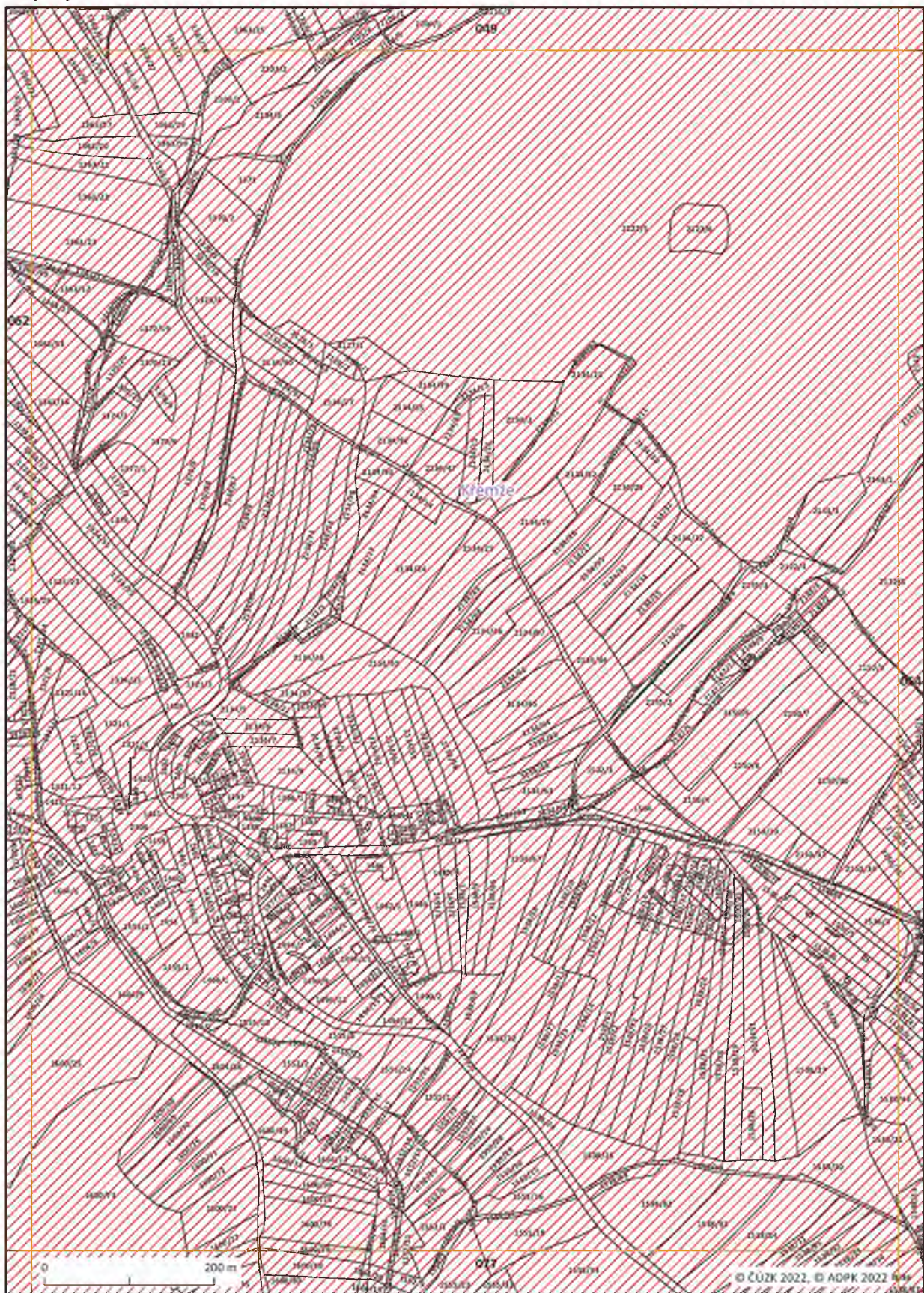


Mapový list č. 062





Mapový list č. 063

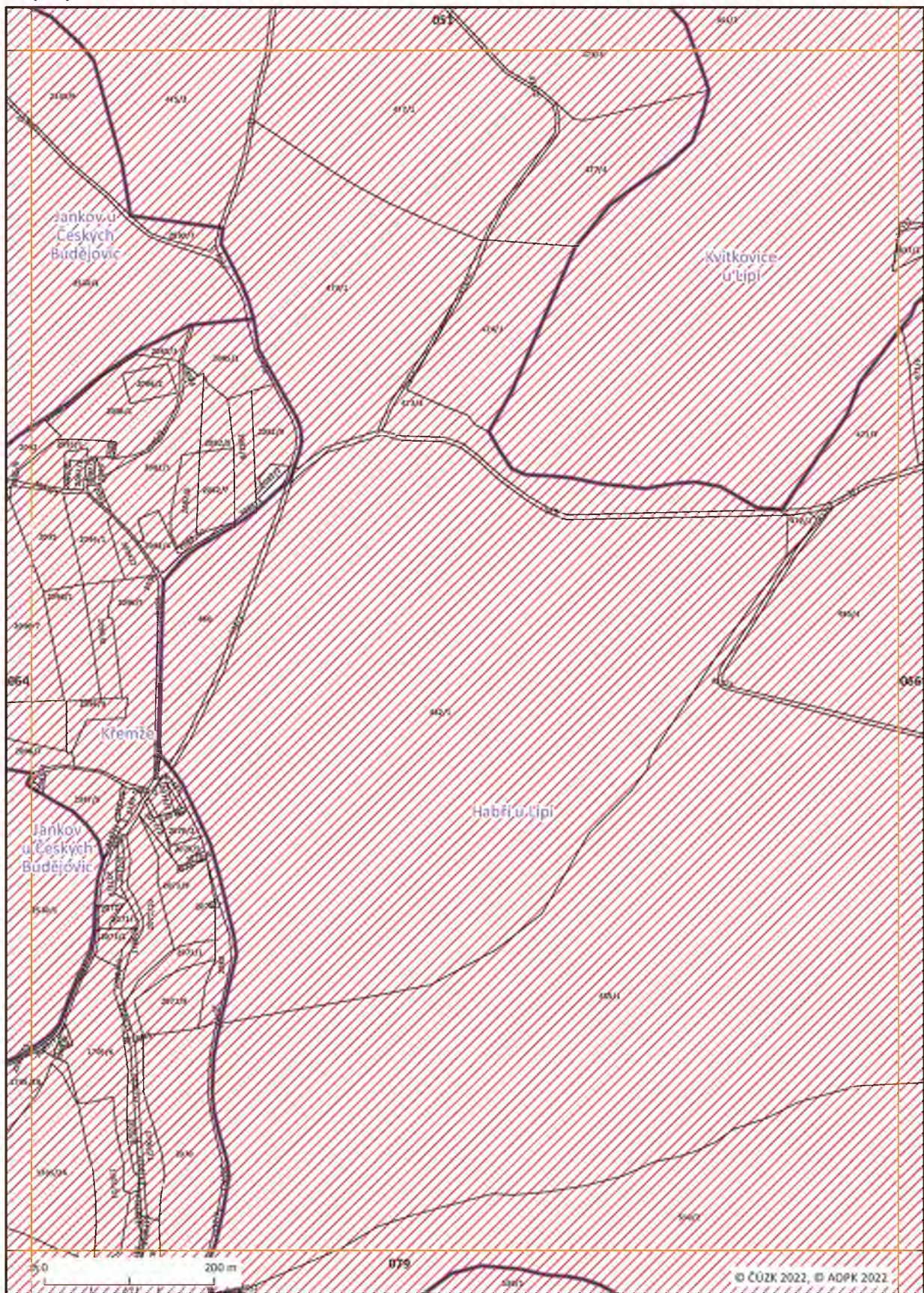






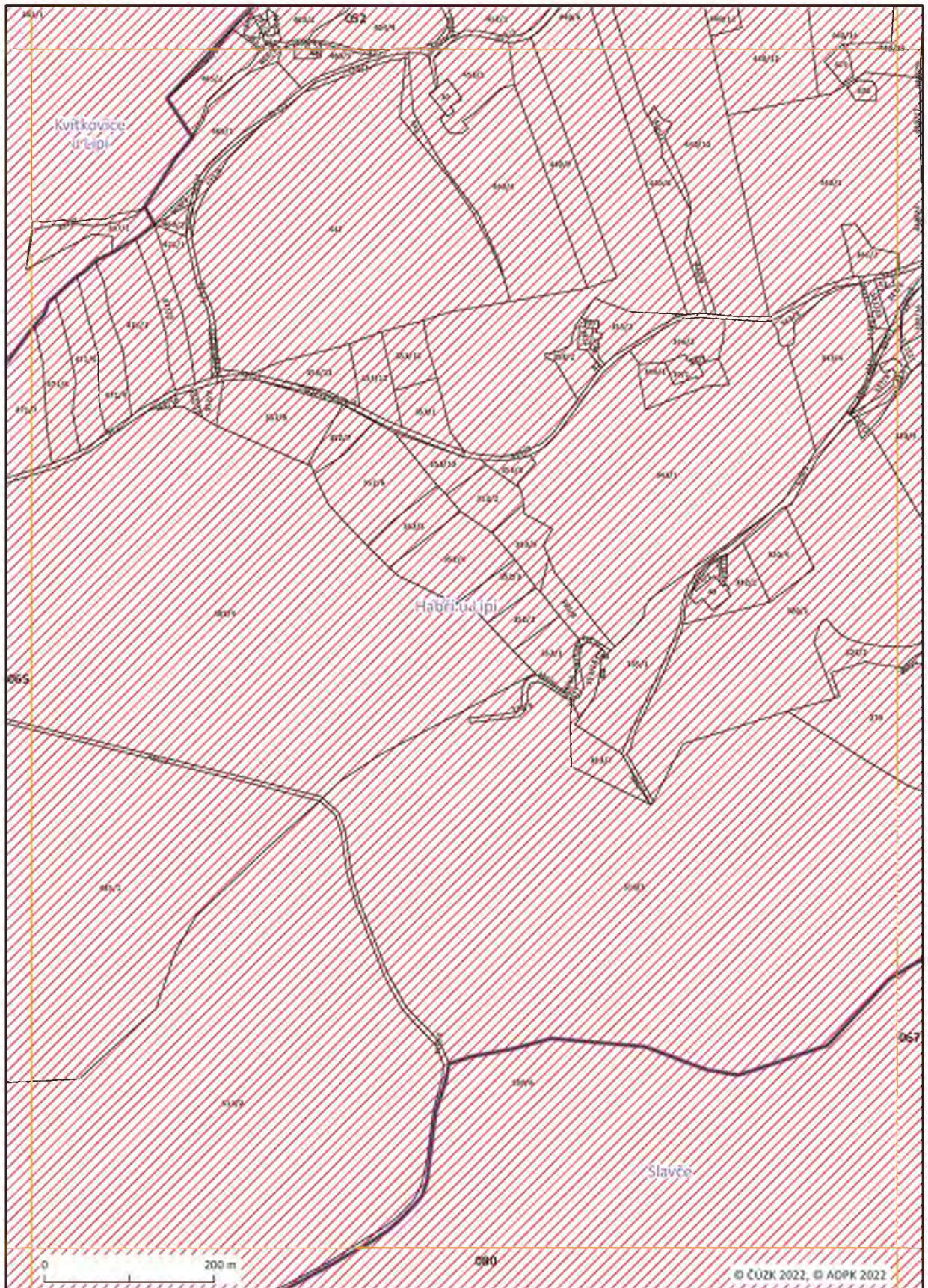


Mapový list č. 065



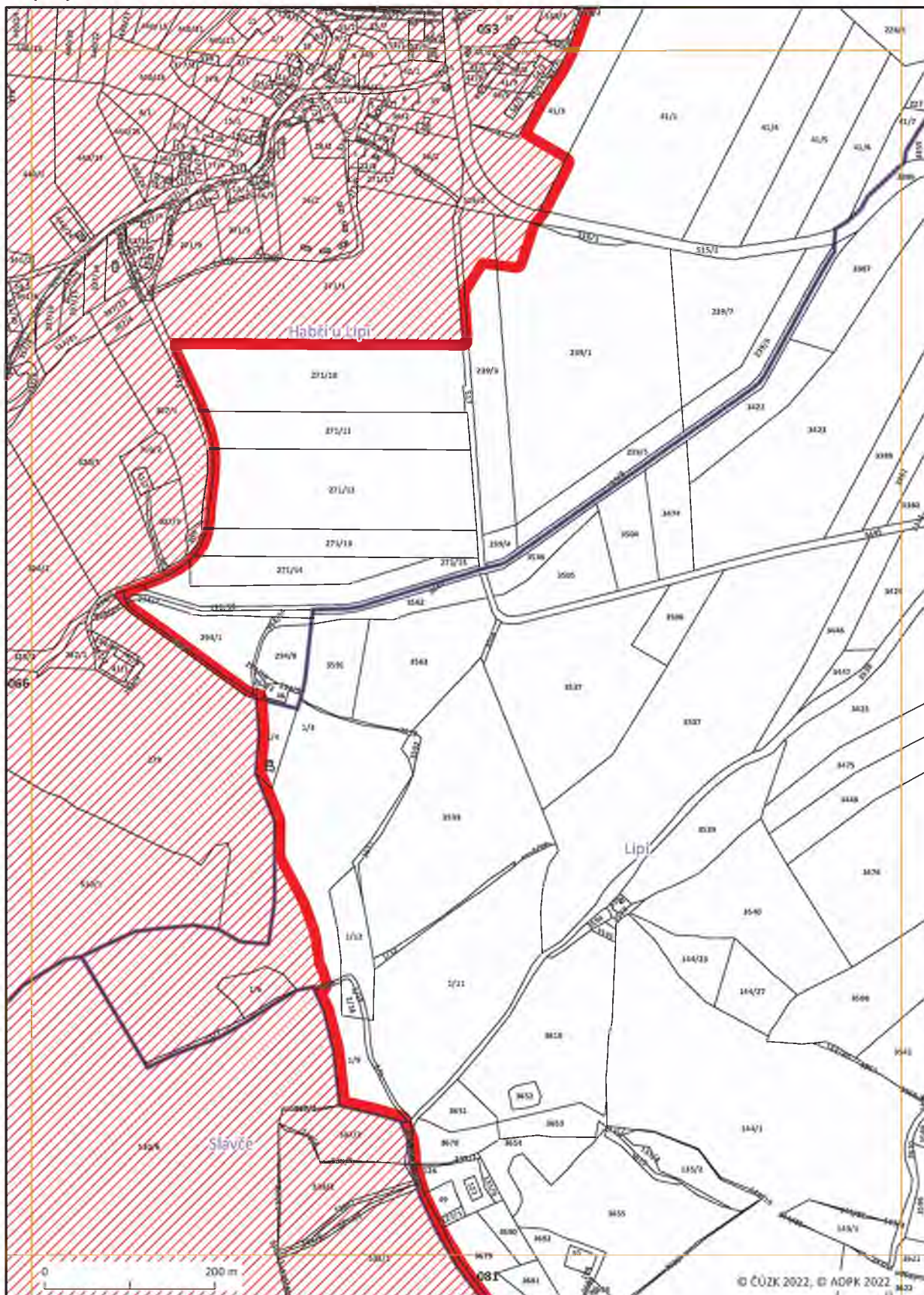


Mapový list č. 066



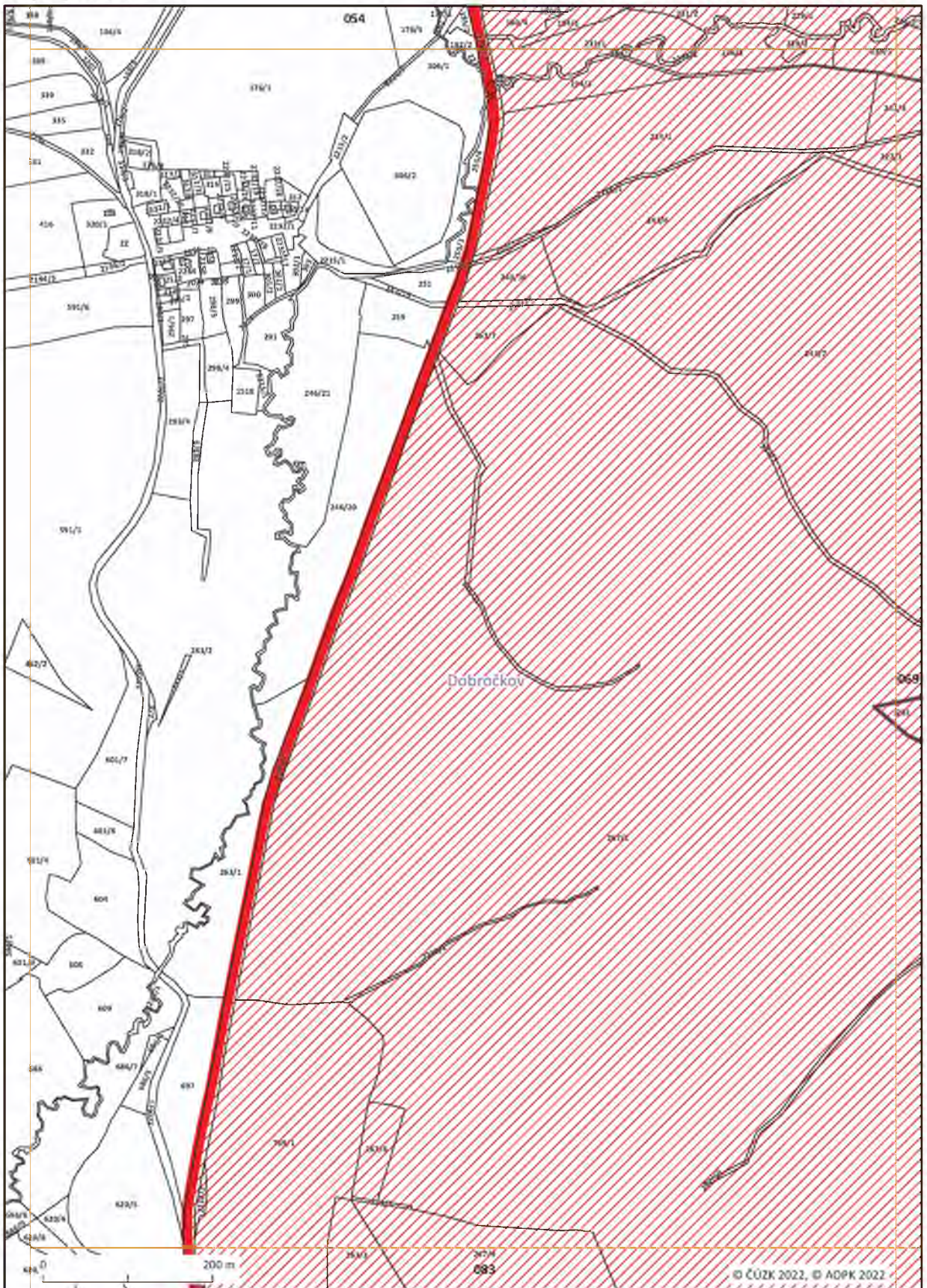


Mapový list č. 067



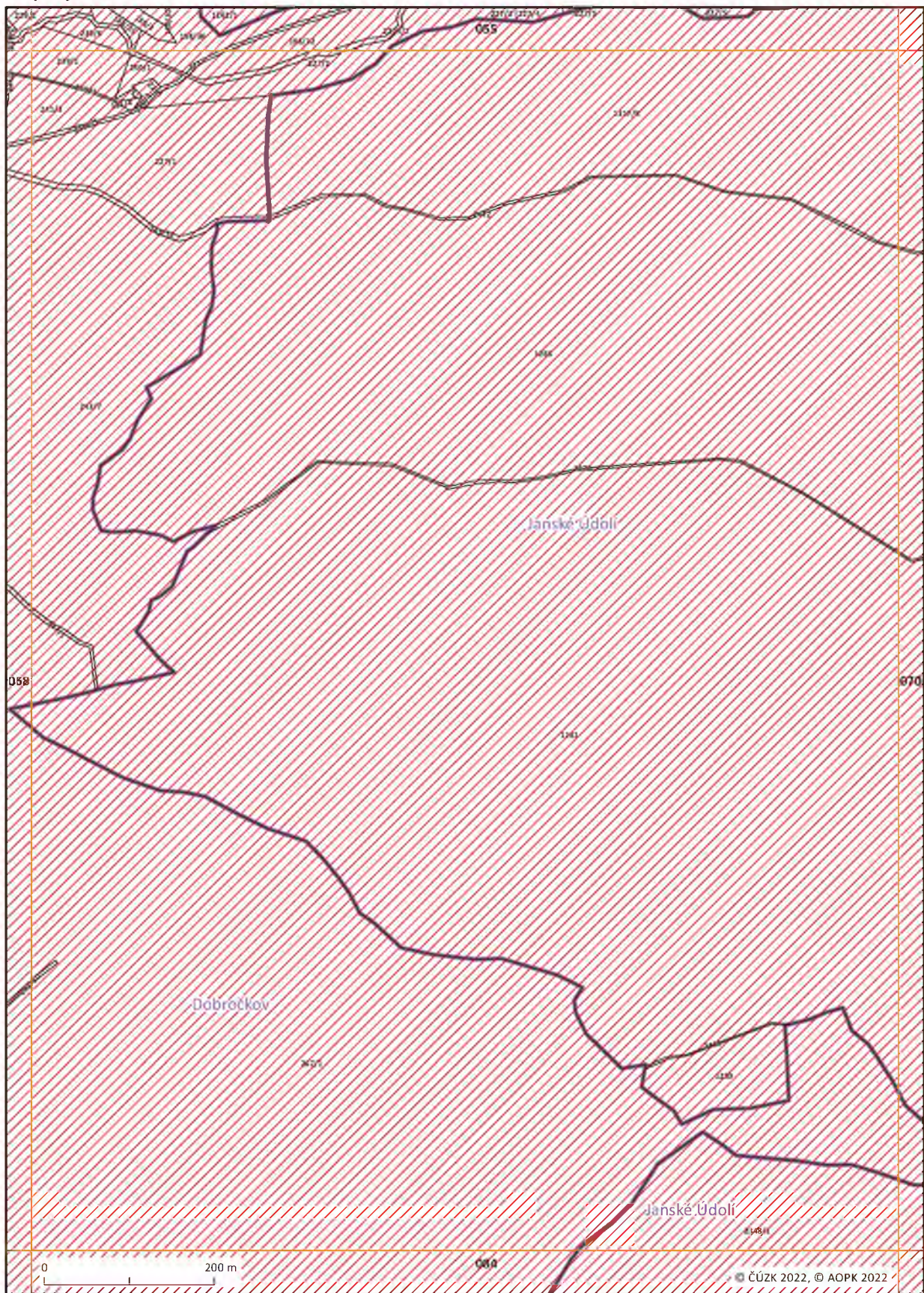


Mapový list č. 068



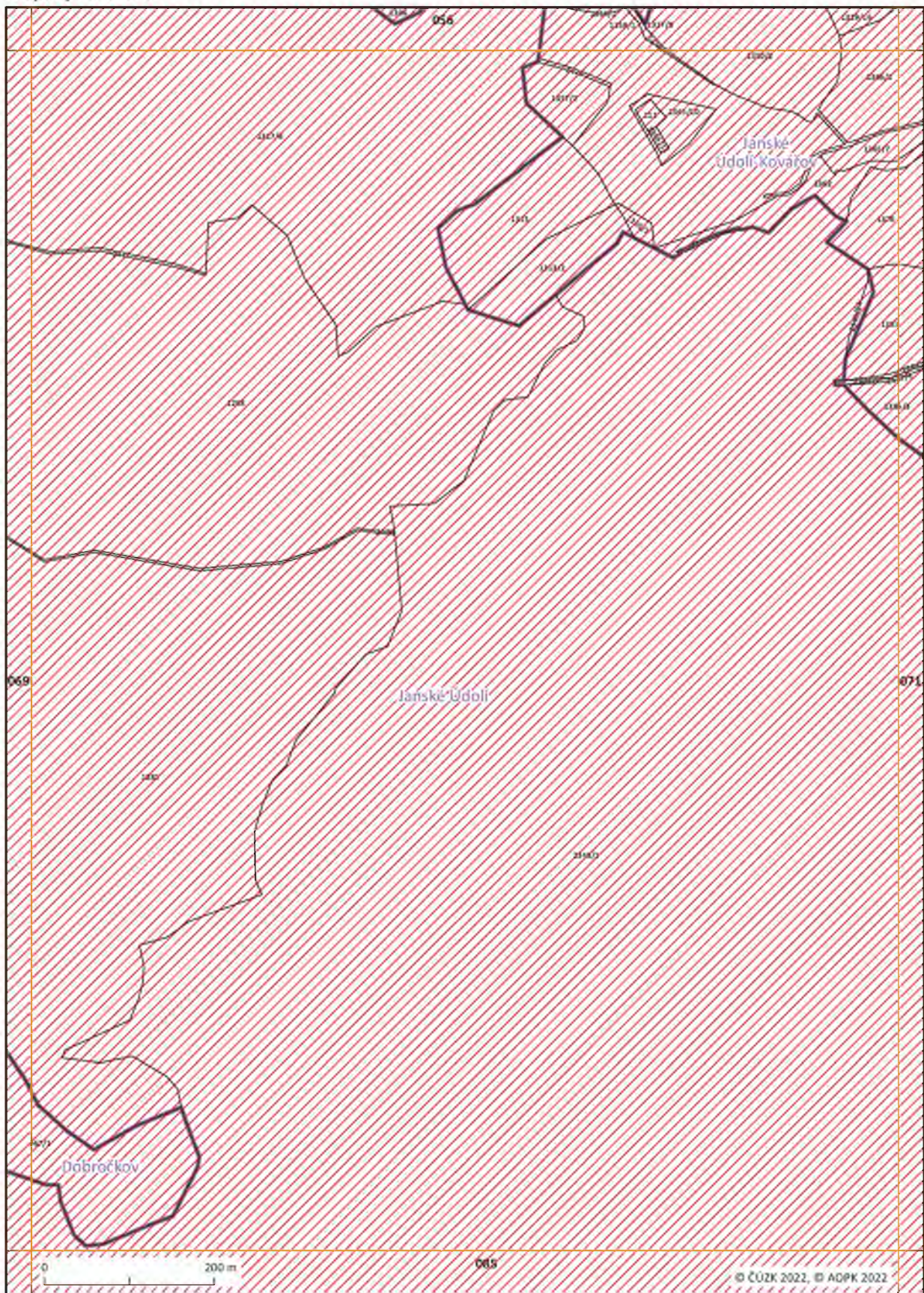


Mapový list č. 069



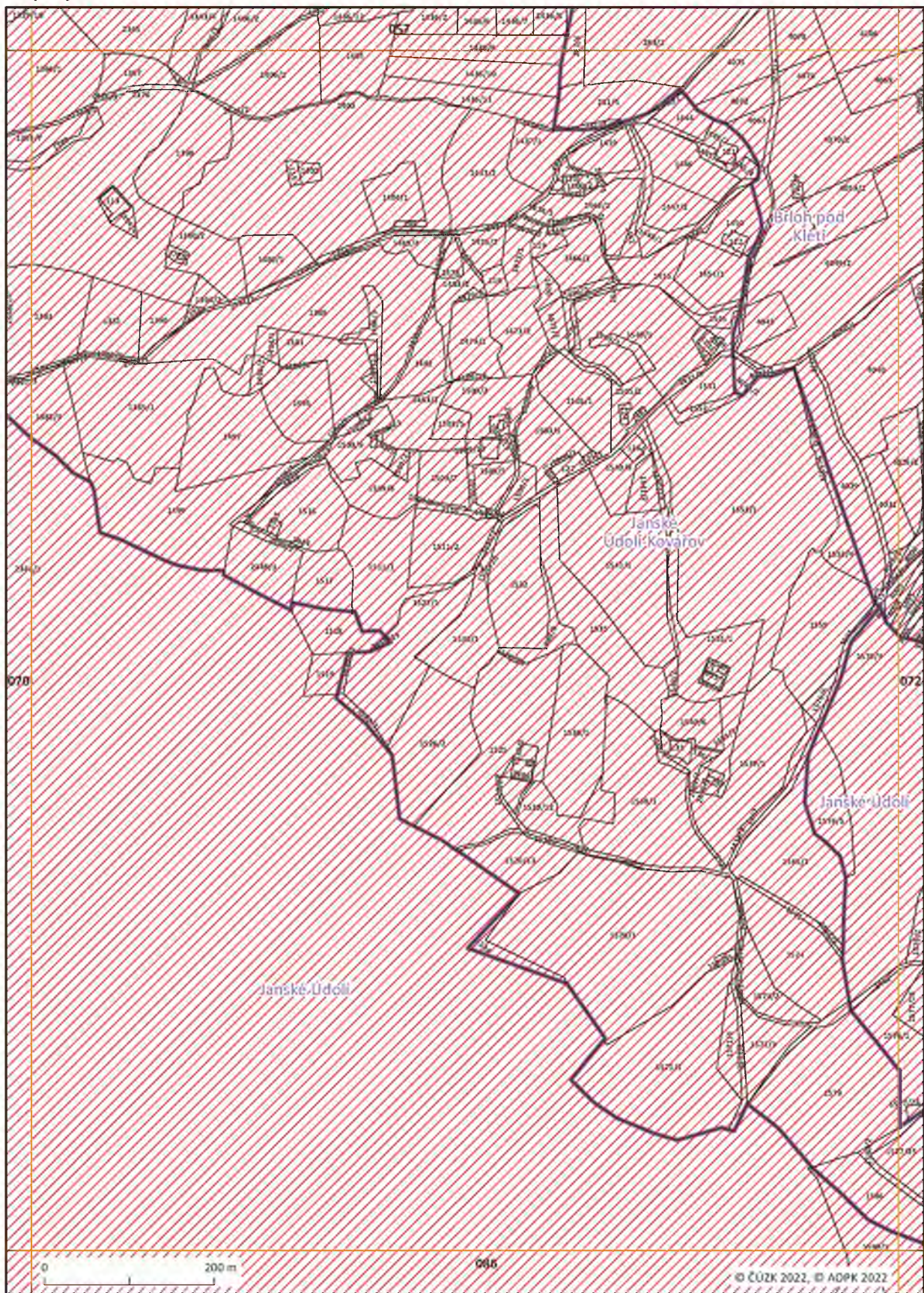


Mapový list č. 070



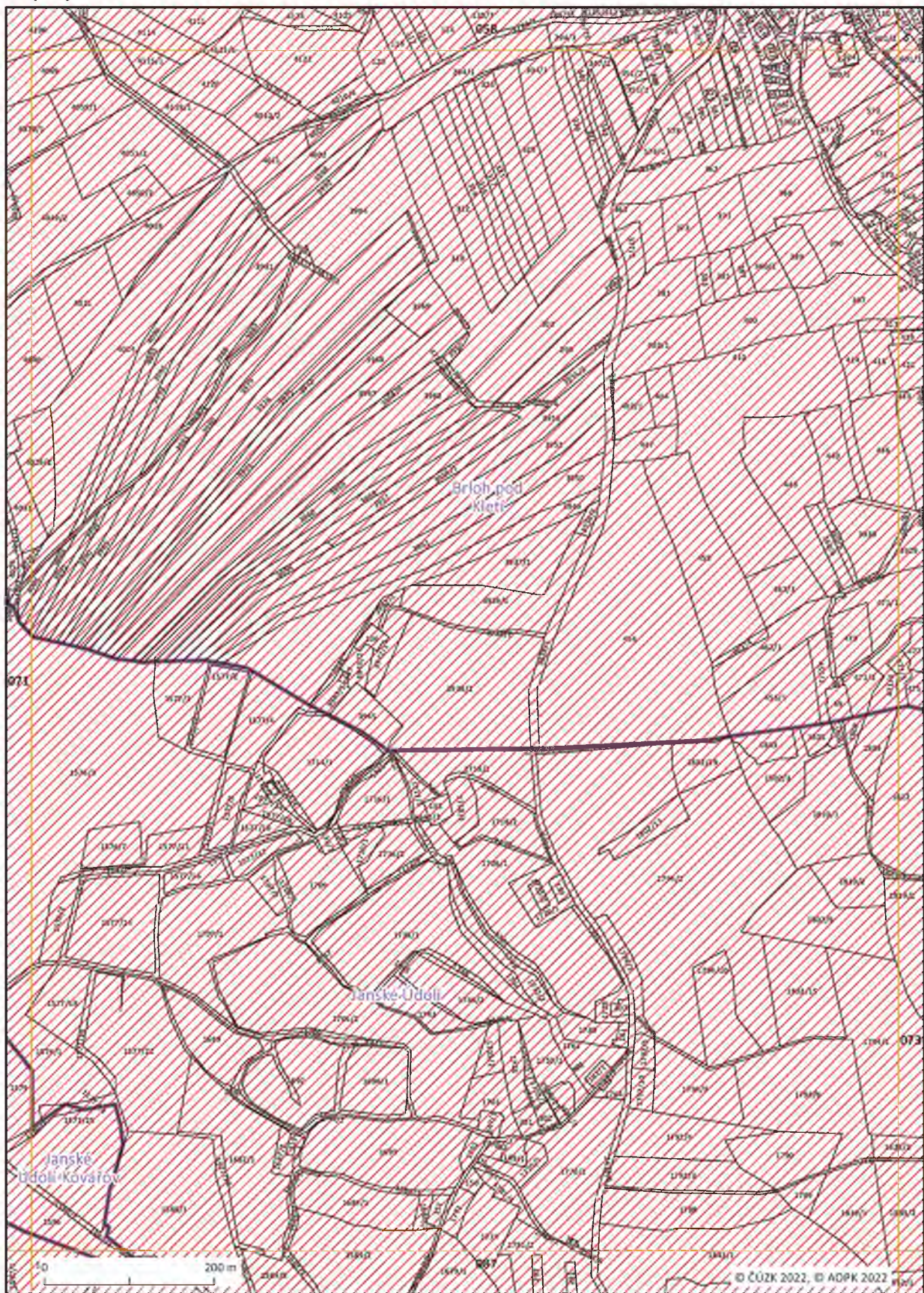


Mapový list č. 071



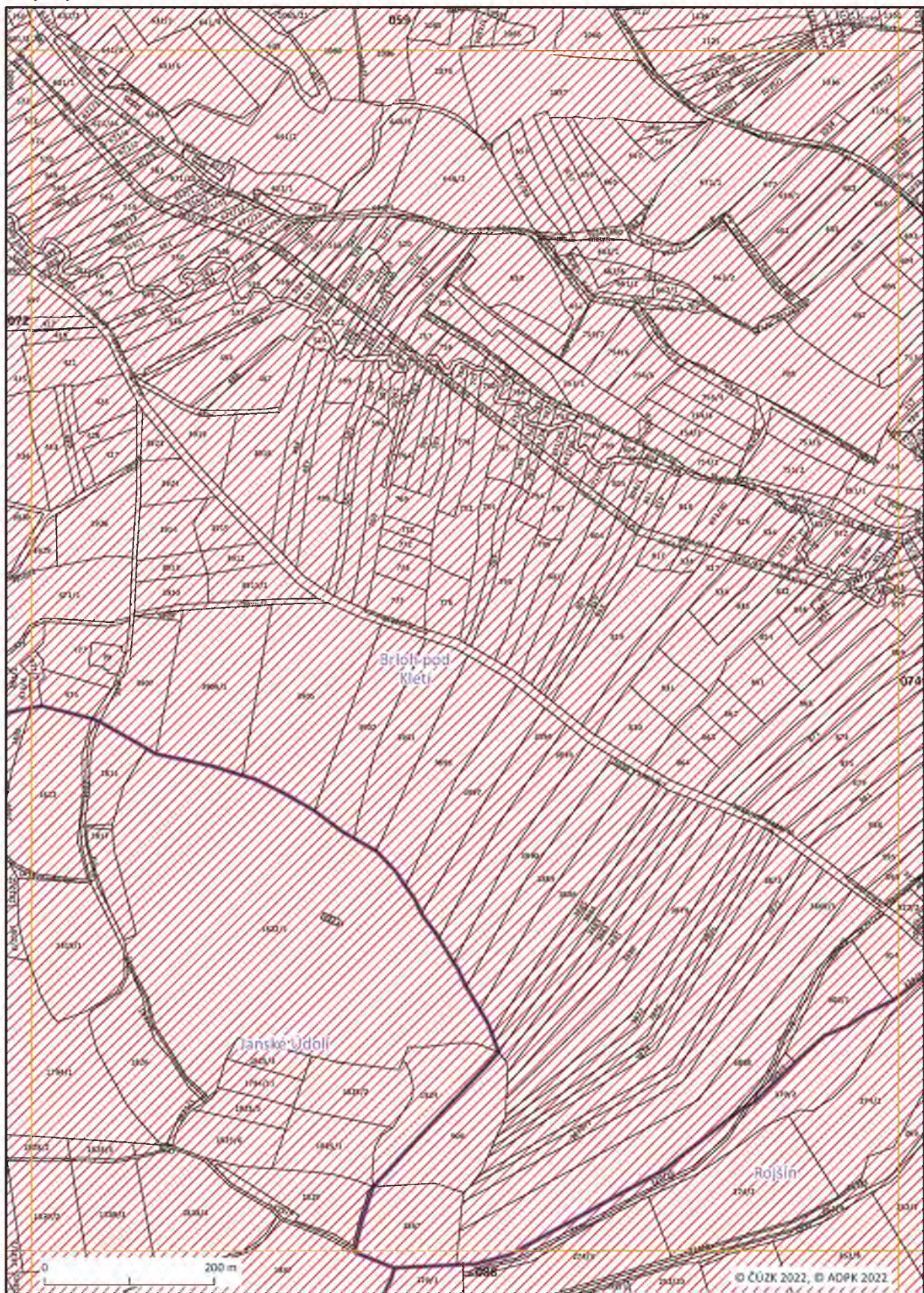


Mapový list č. 072



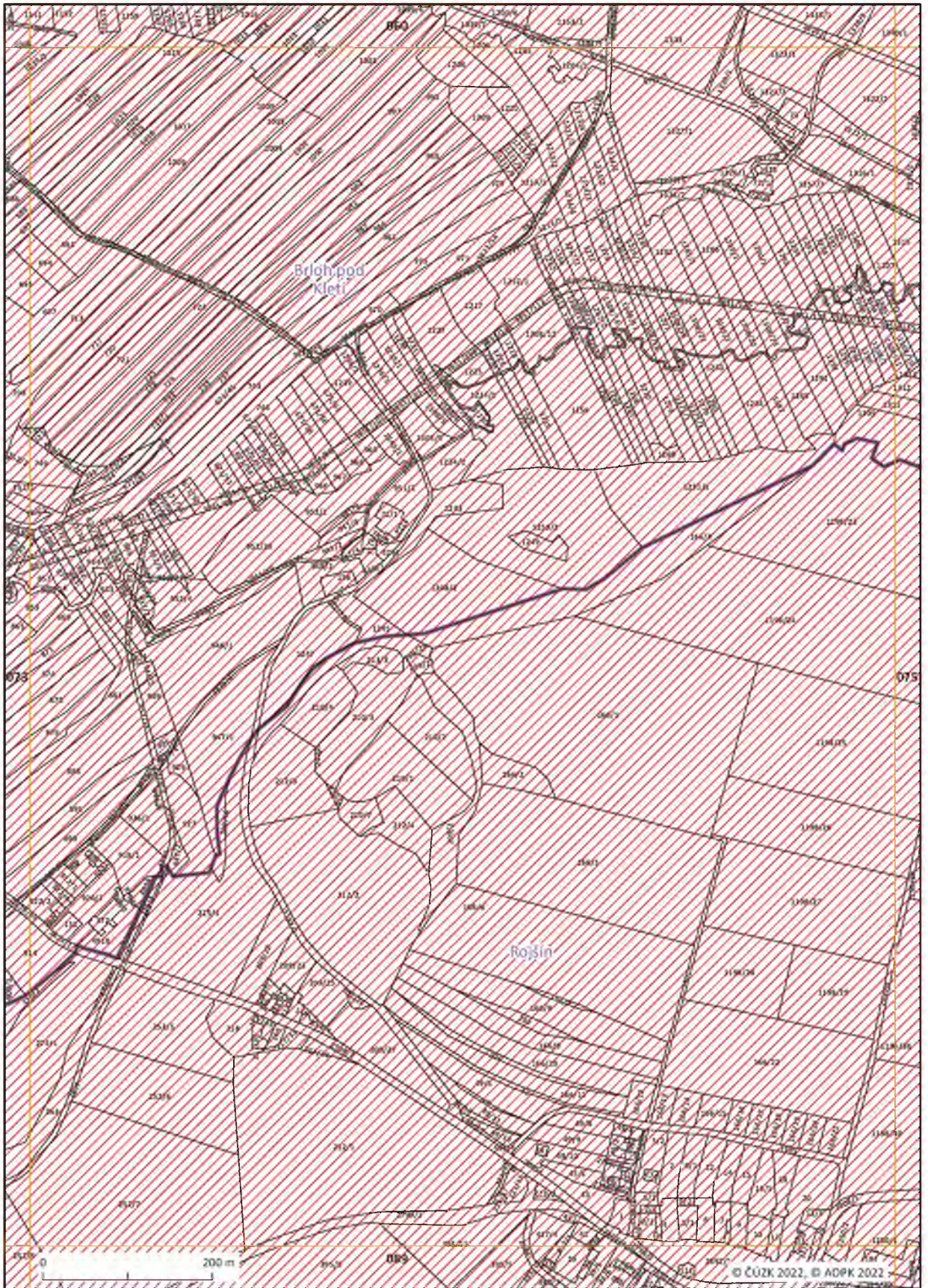


Mapový list č. 073



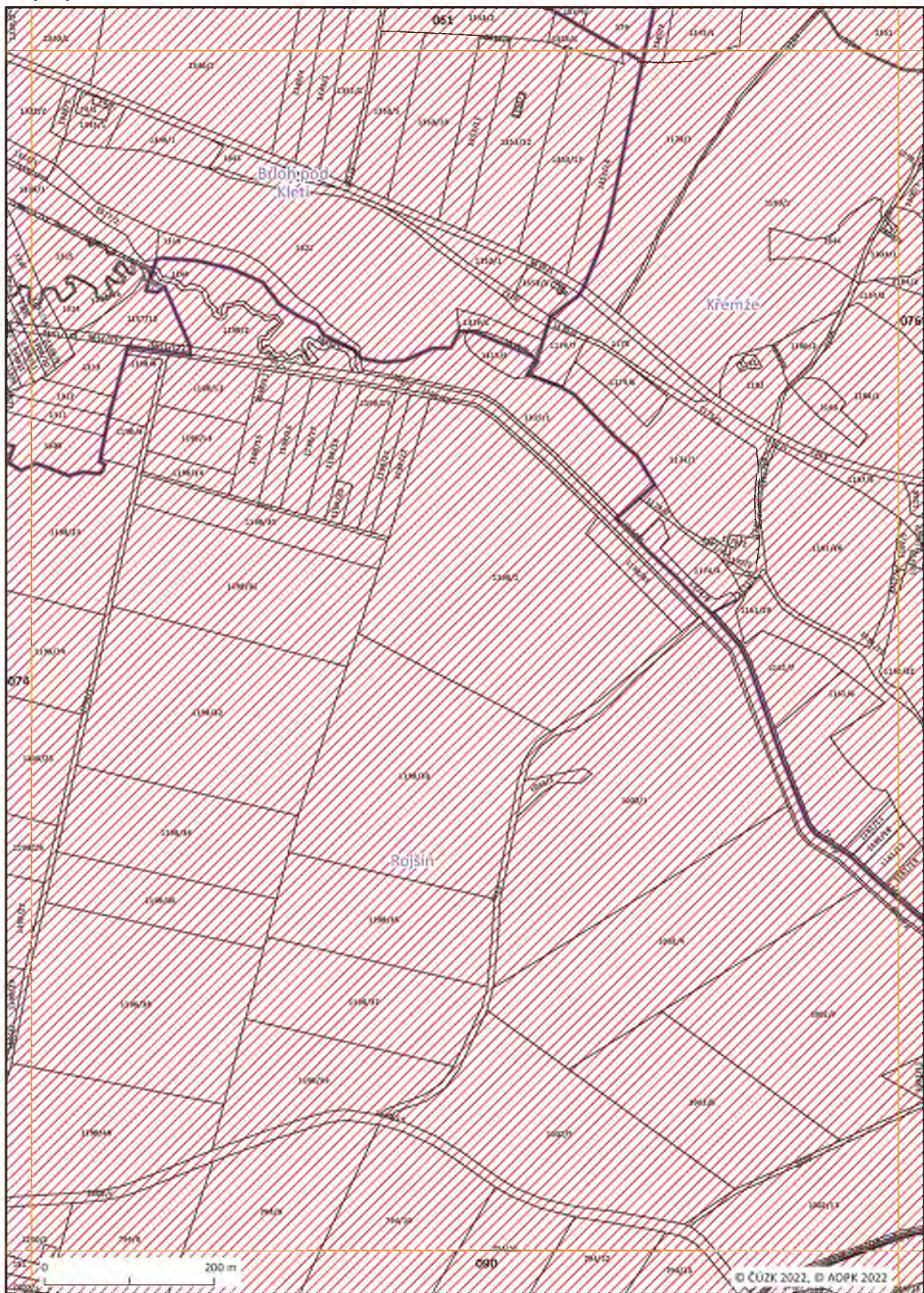


Mapový list č. 074



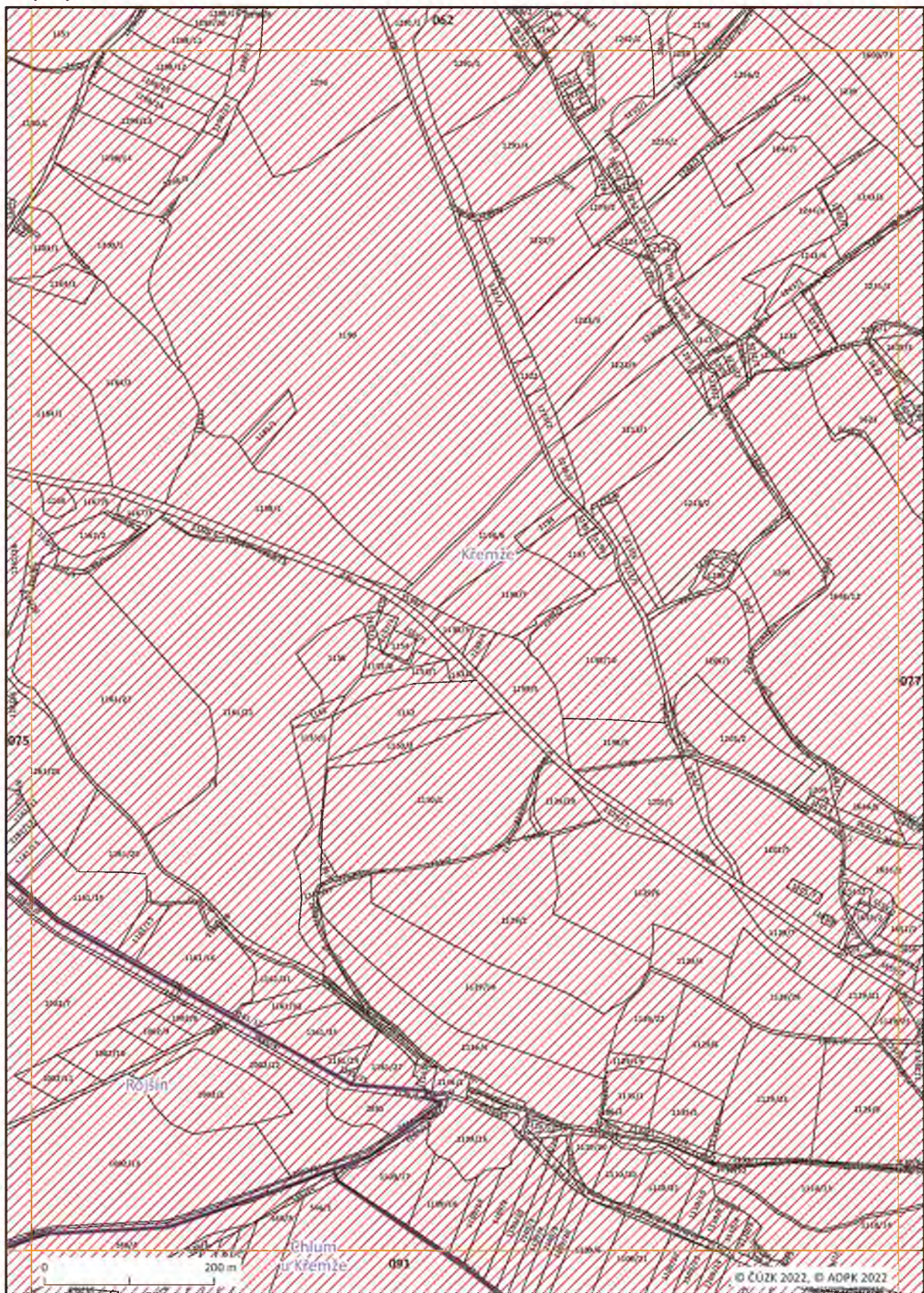


Mapový list č. 075



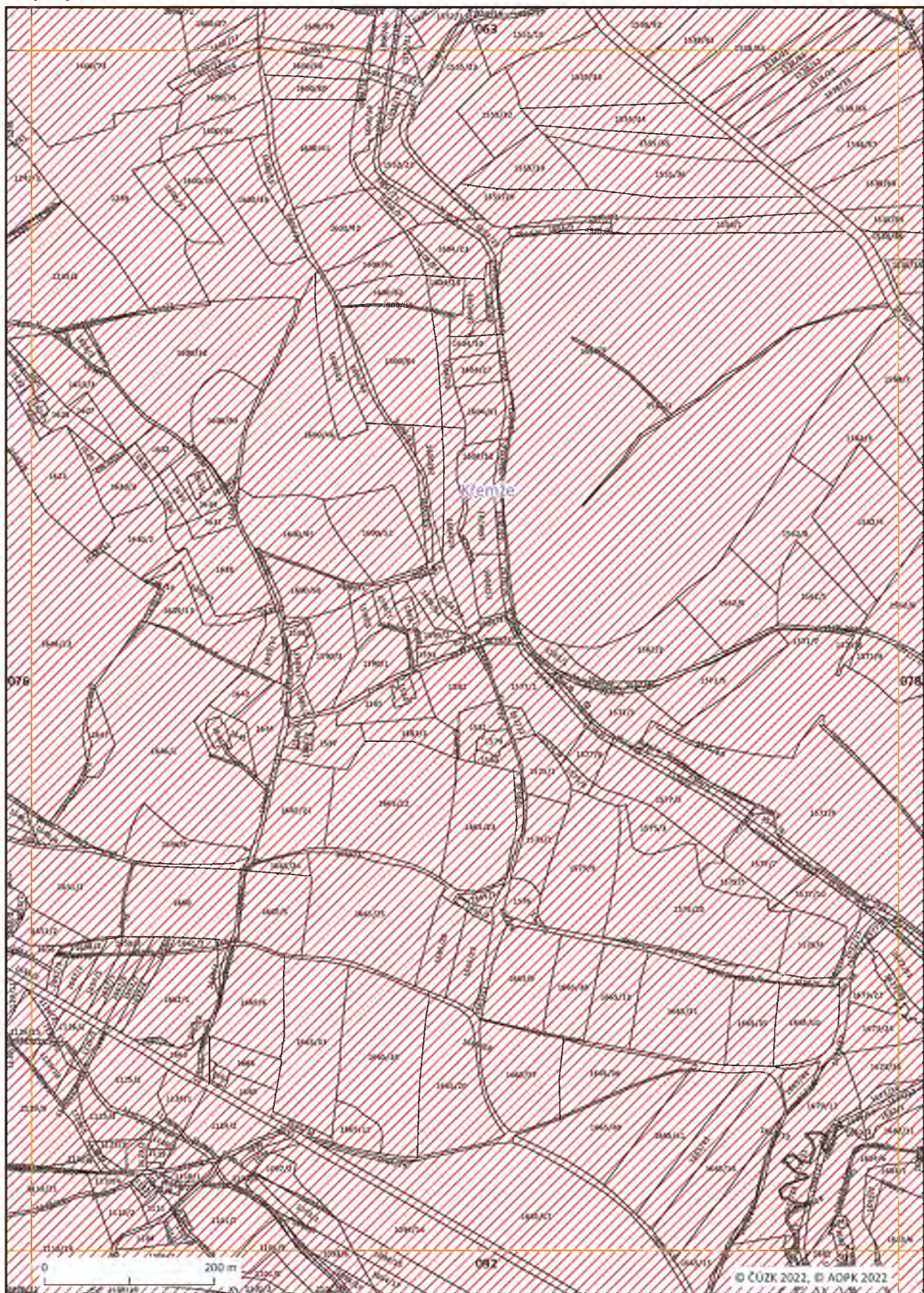


Mapový list č. 076



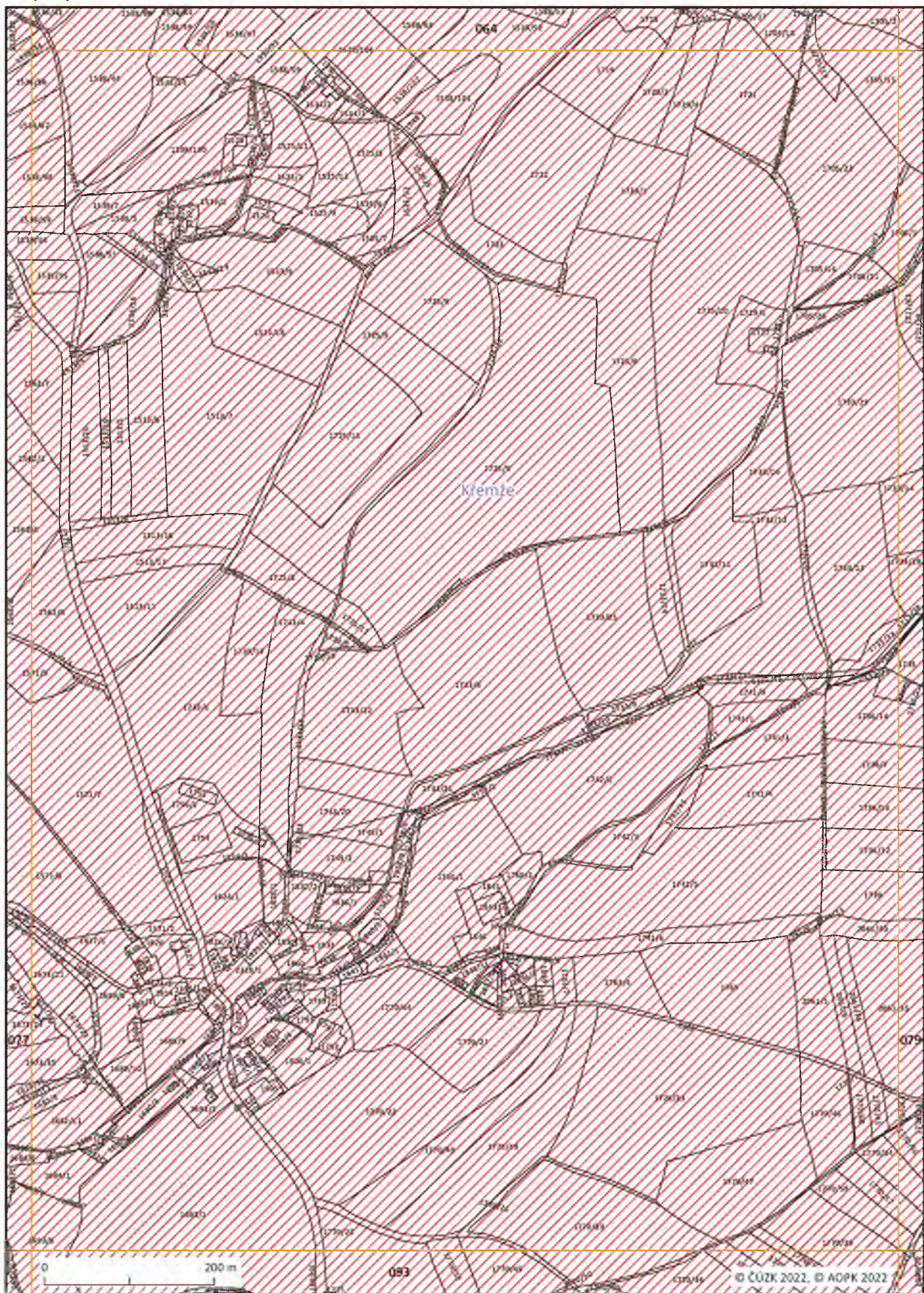


Mapový list č. 077





Mapový list č. 078

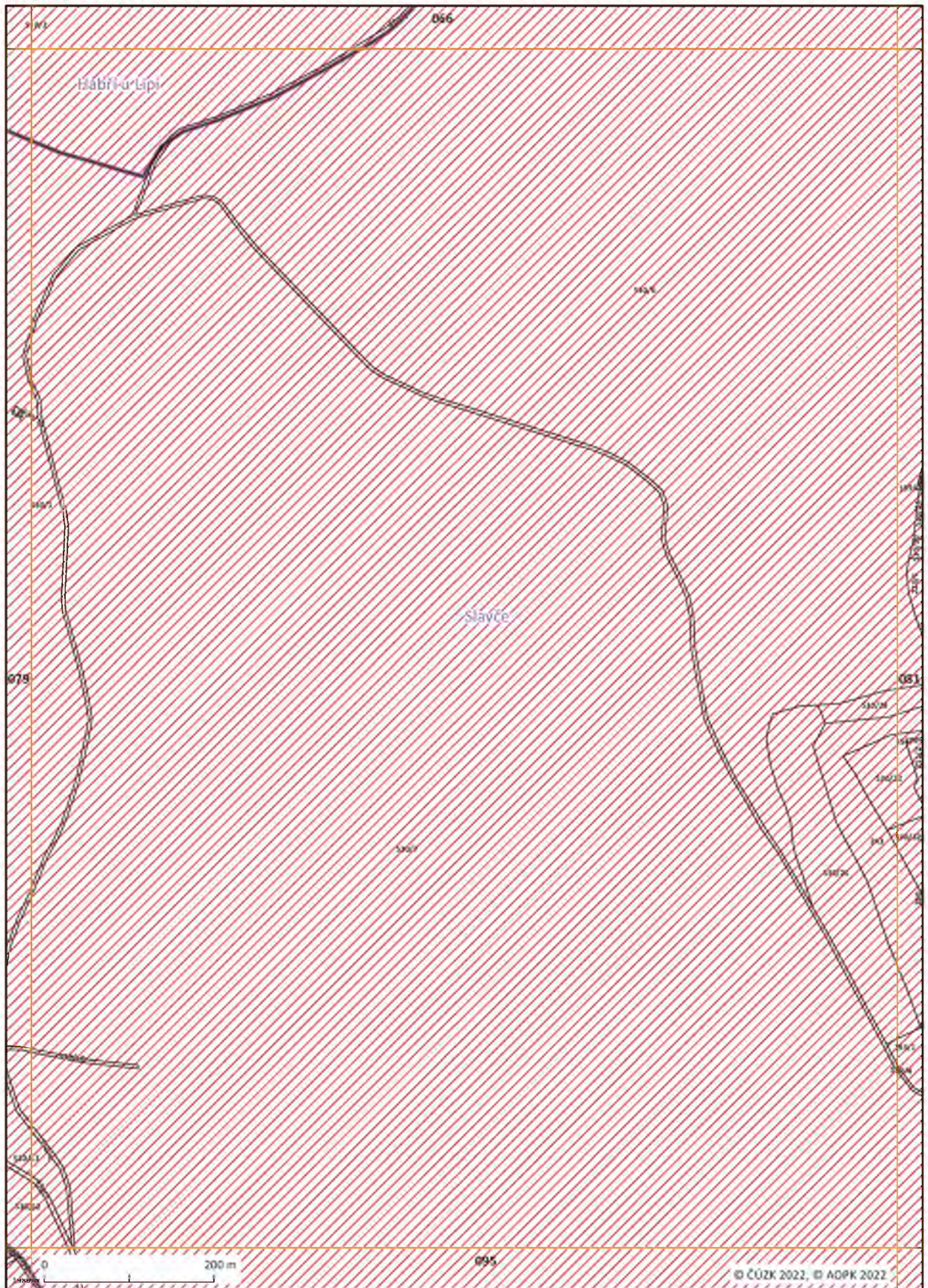






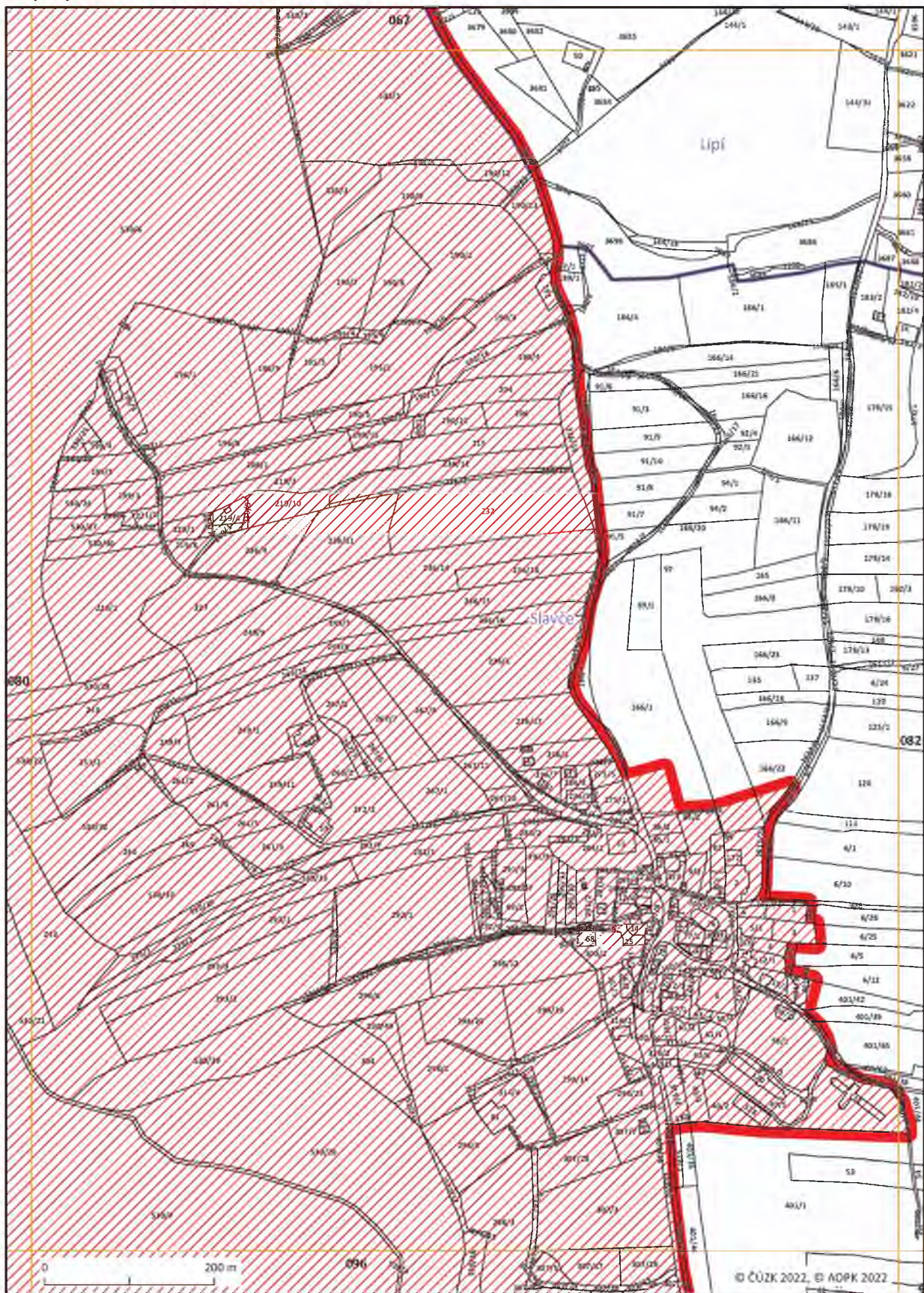


Mapový list č. 080



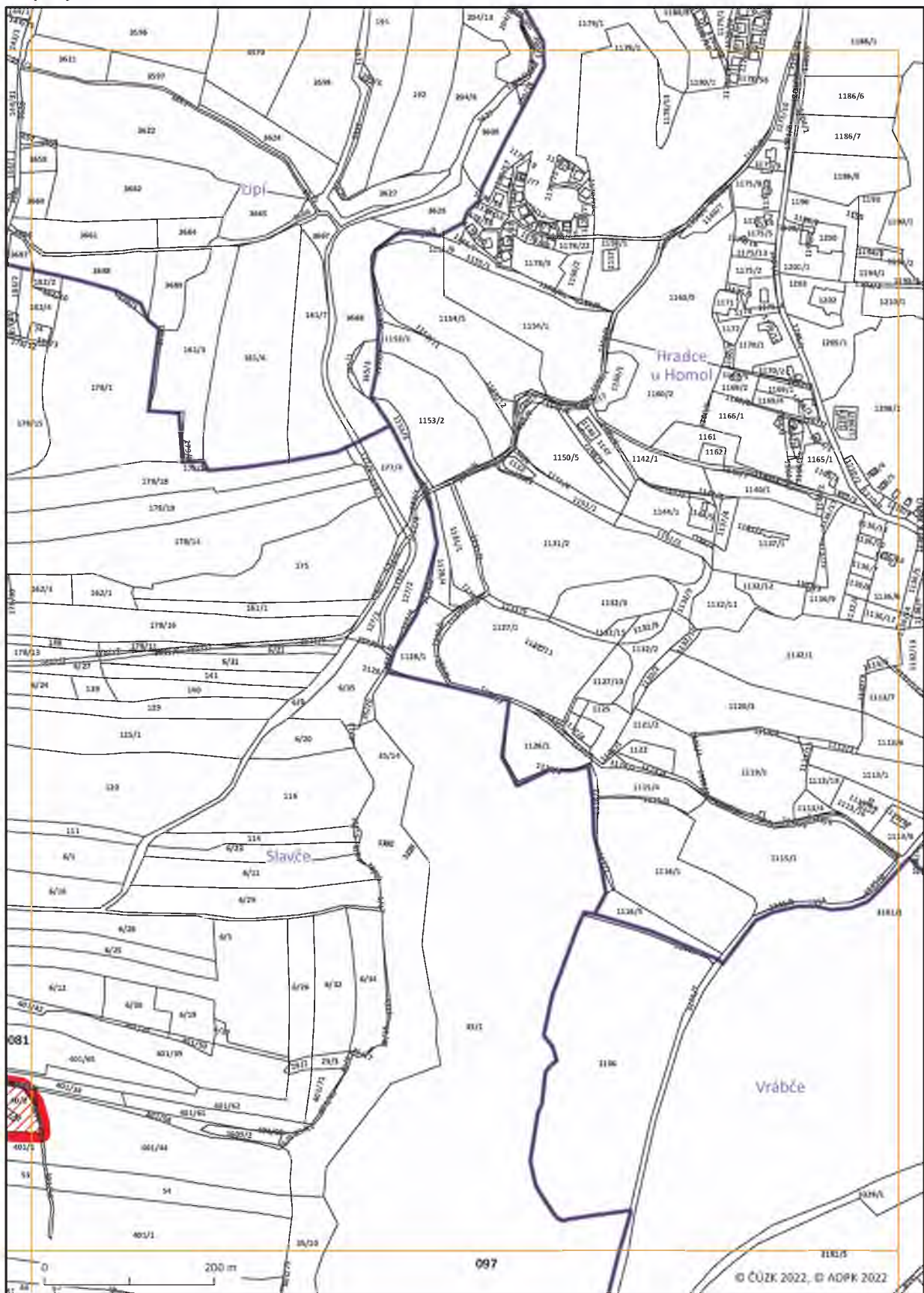


Mapový list č. 081



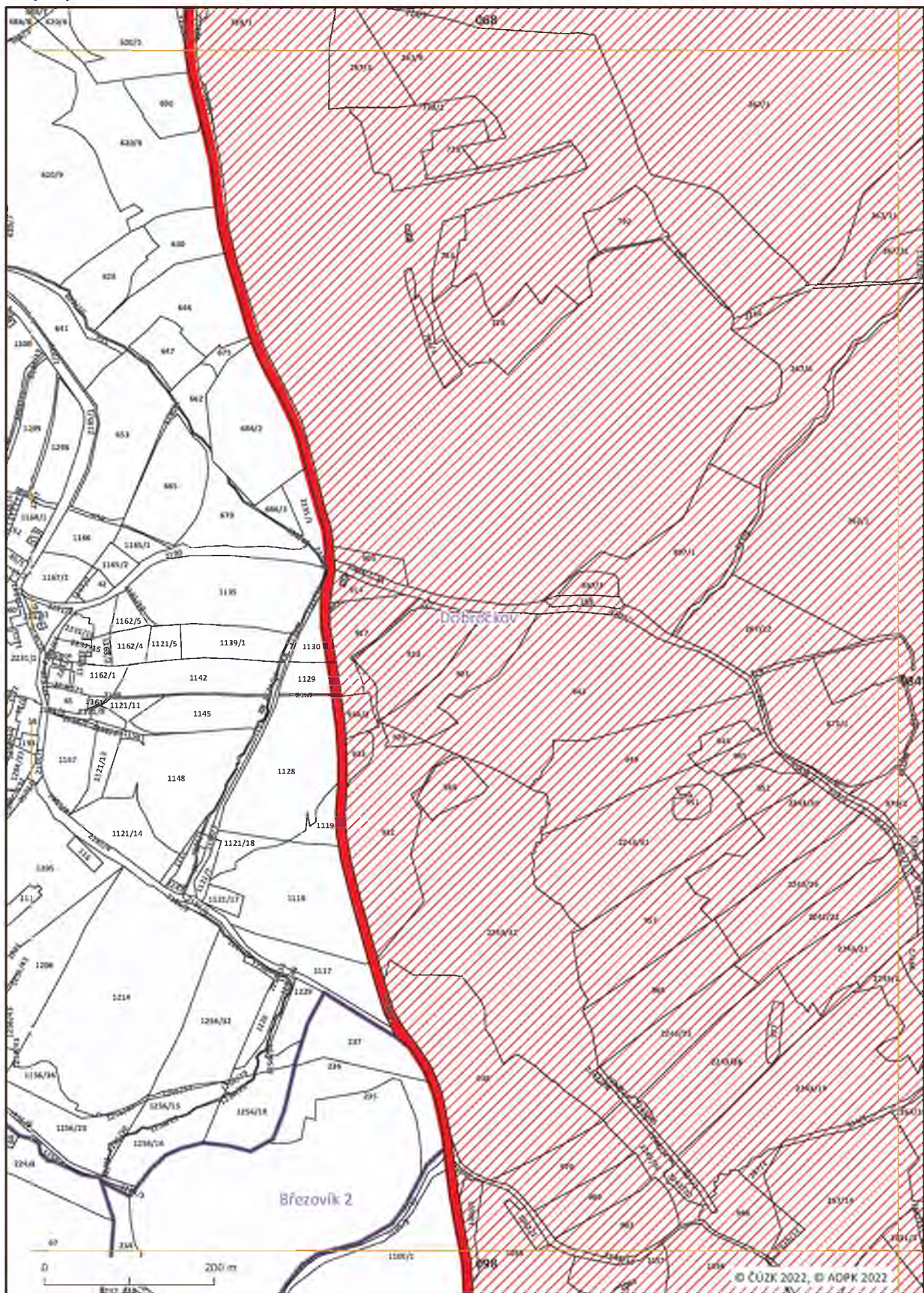


Mapový list č. 082



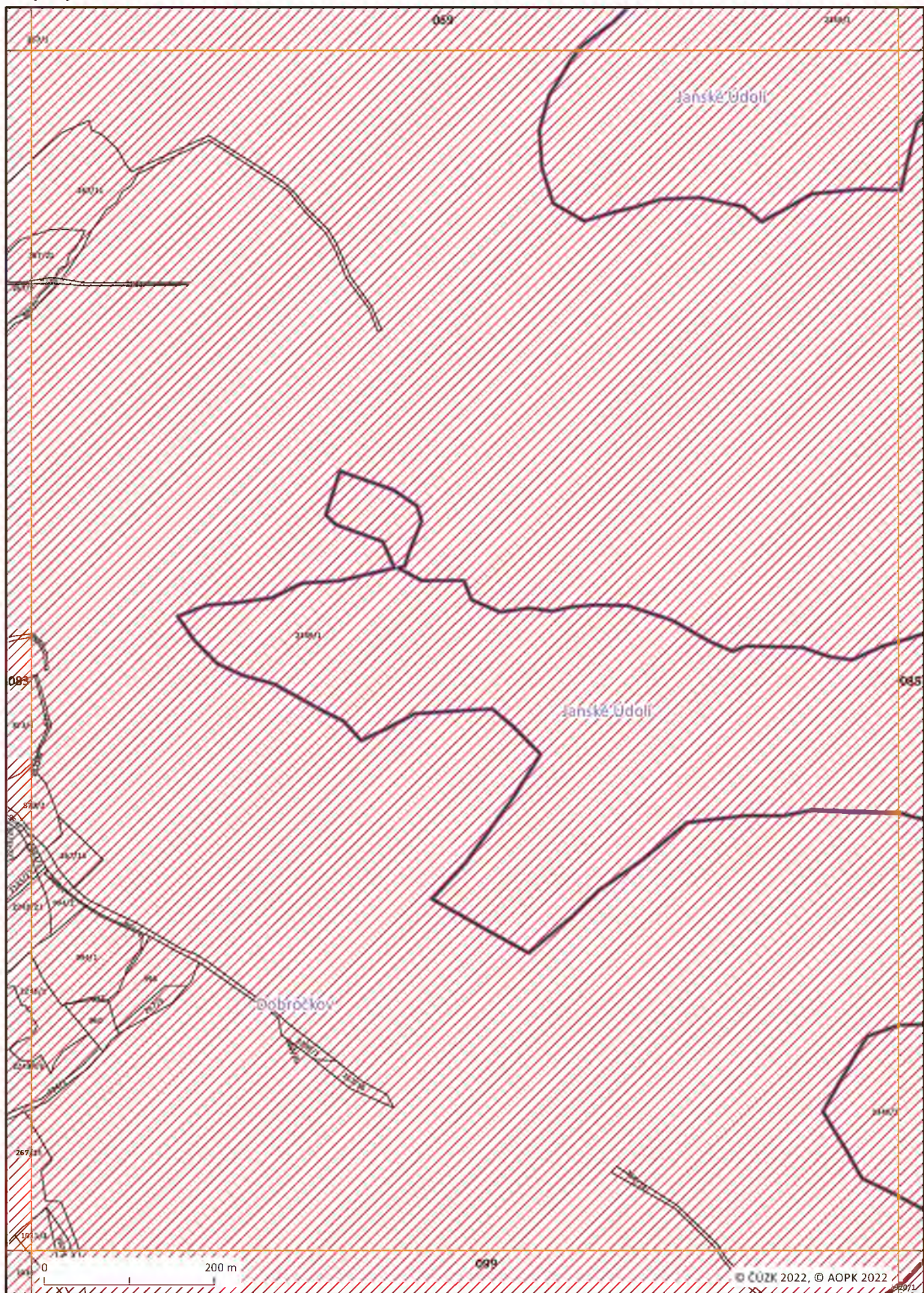


Mapový list č. 083



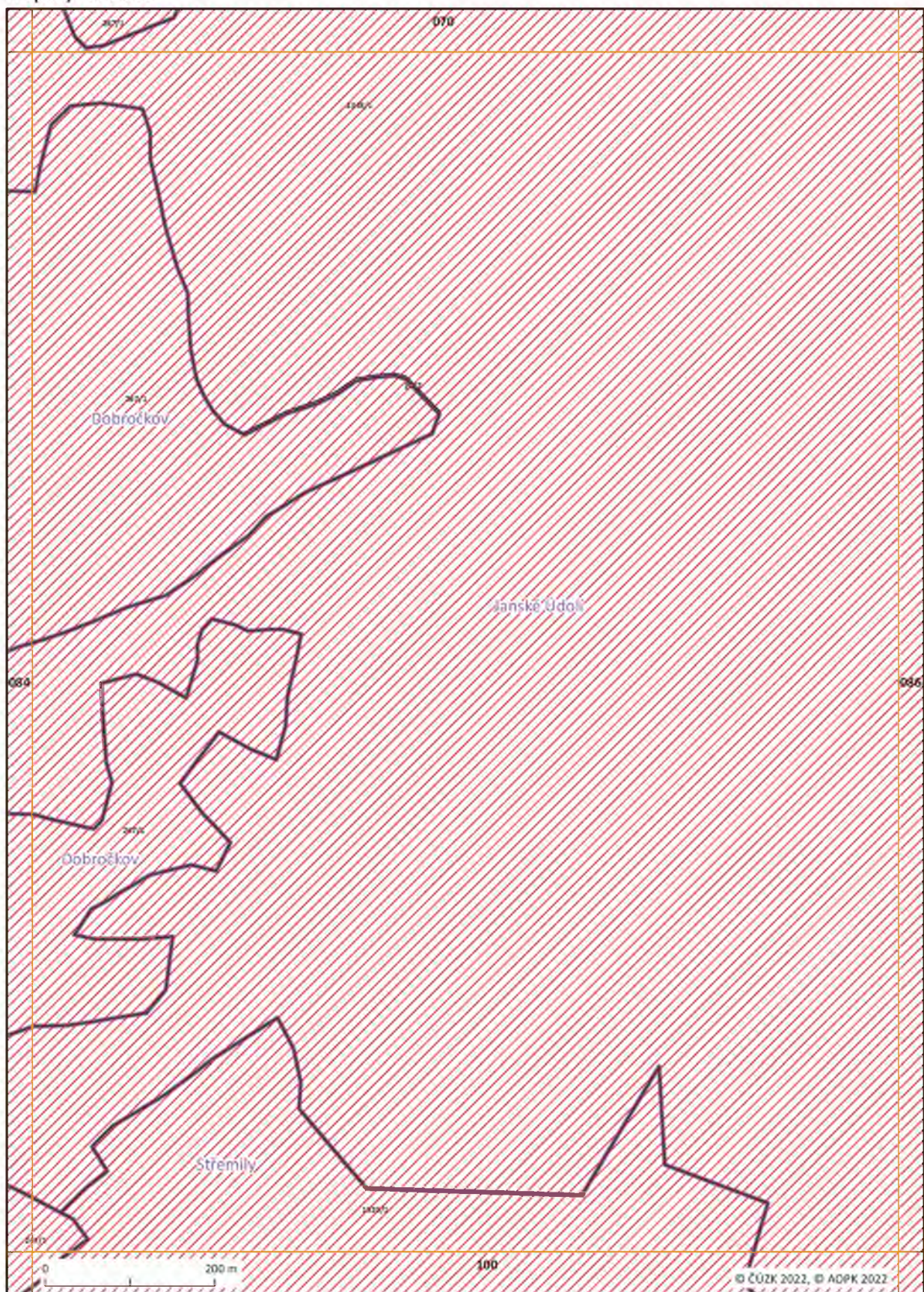


Mapový list č. 084



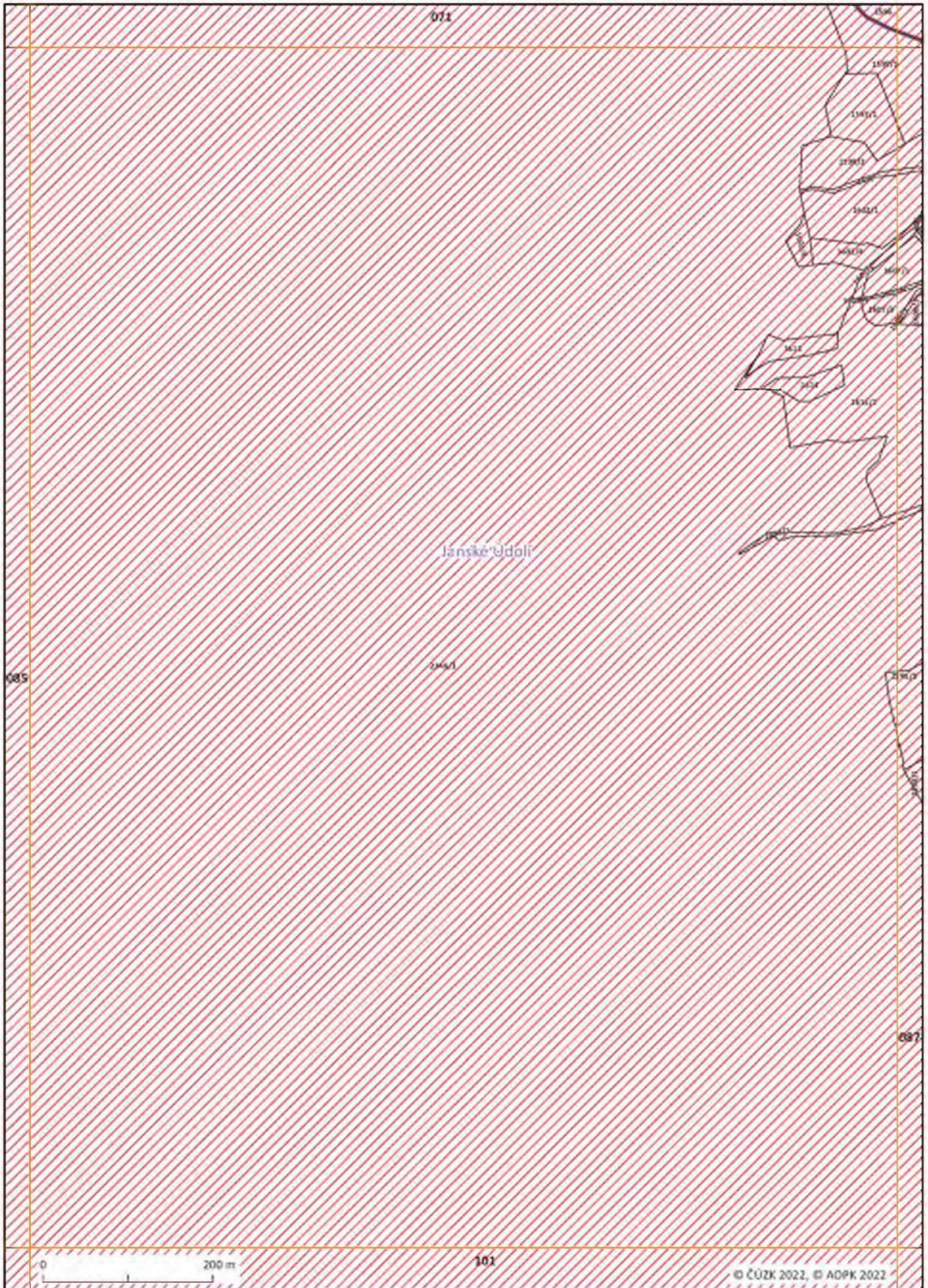


Mapový list č. 085



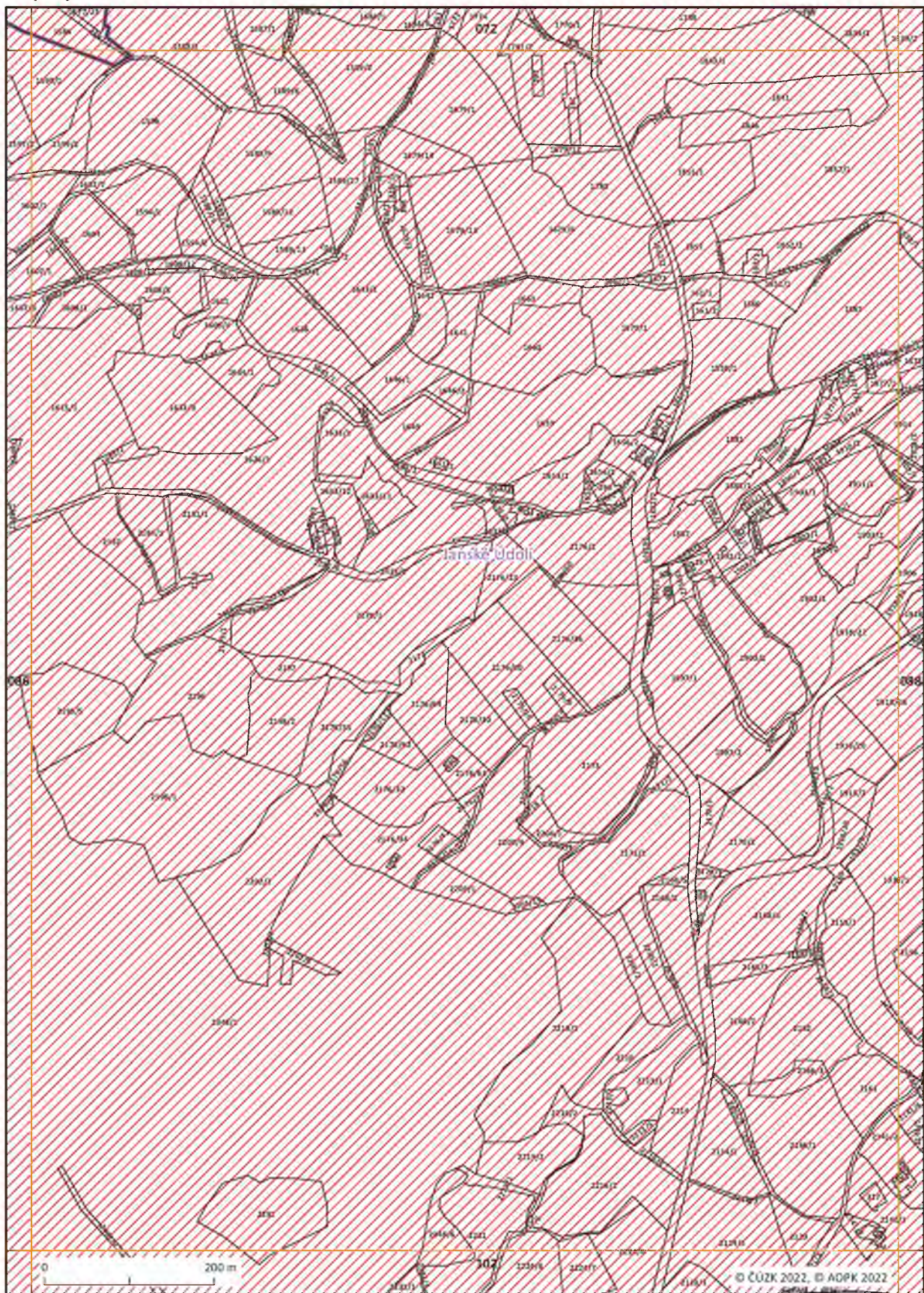


Mapový list č. 086



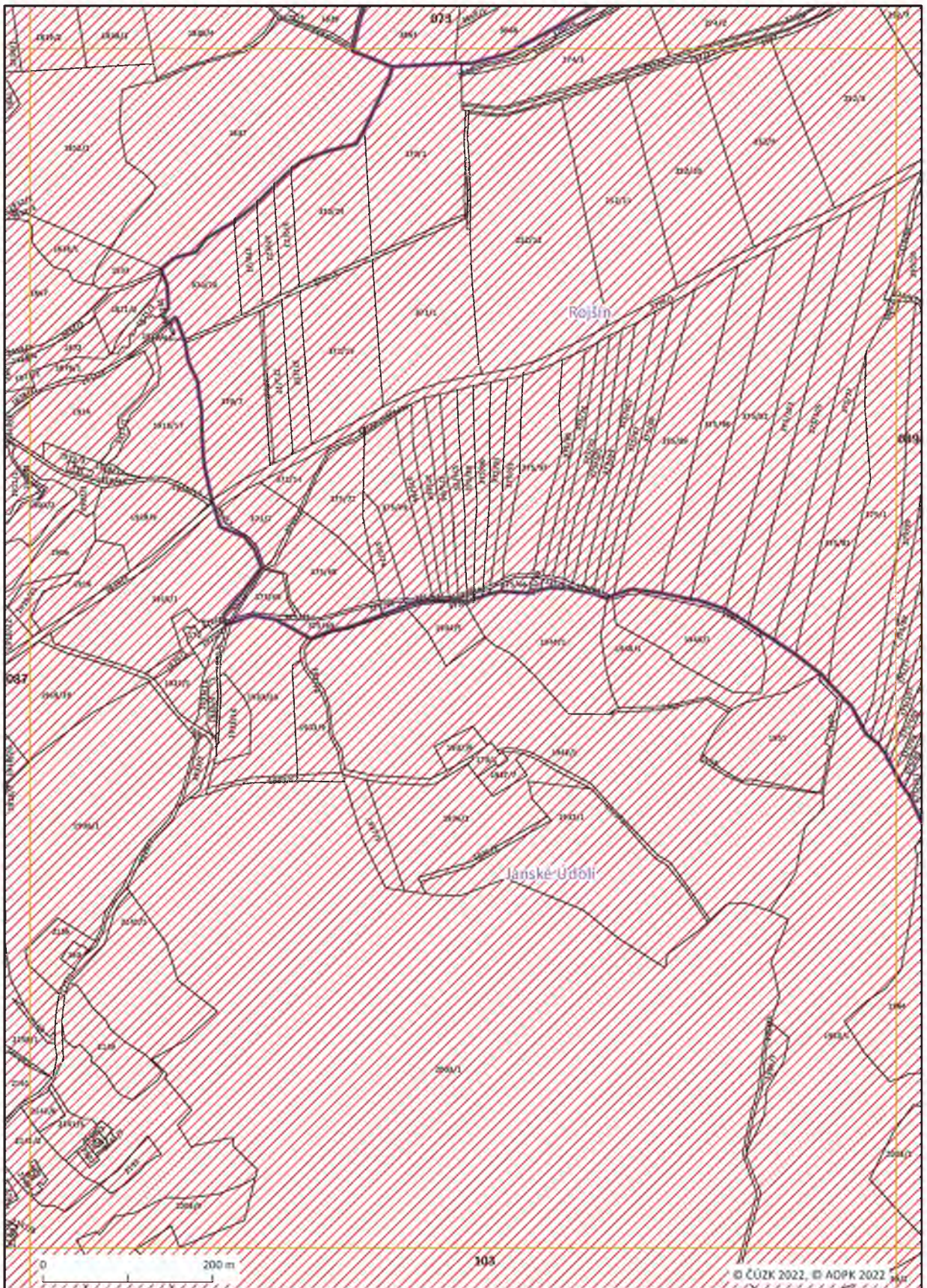


Mapový list č. 087



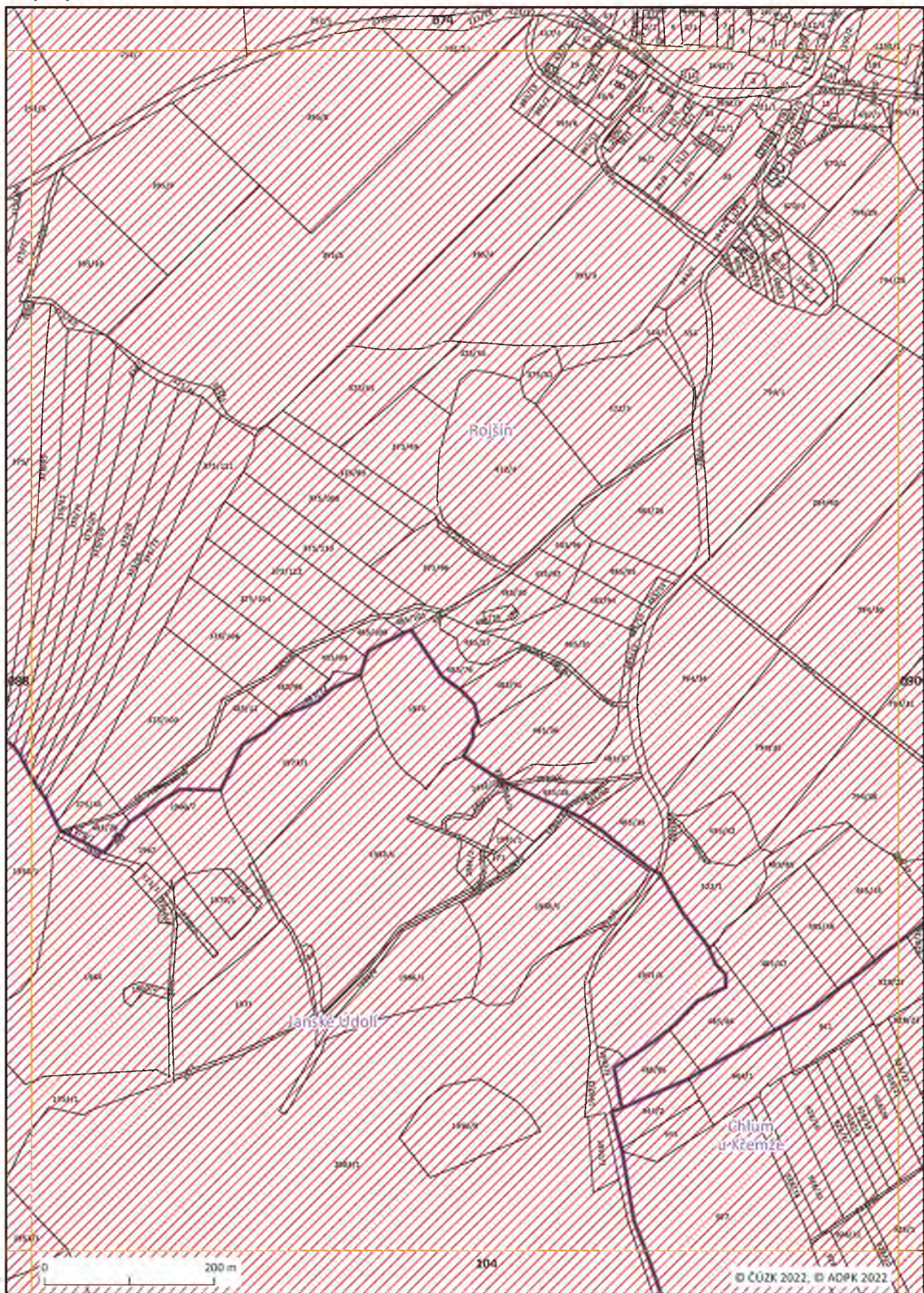


Mapový list č. 088



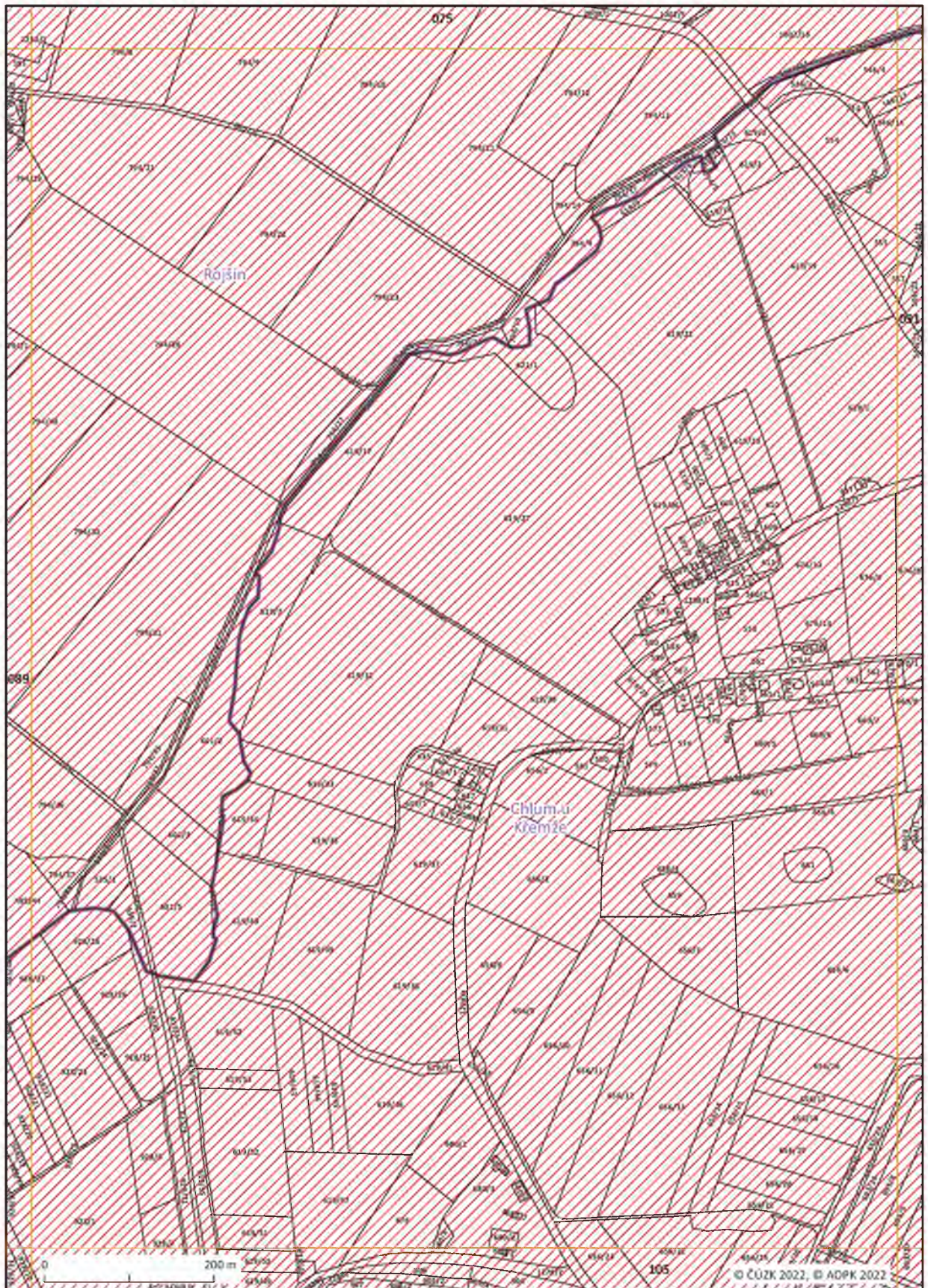


Mapový list č. 089



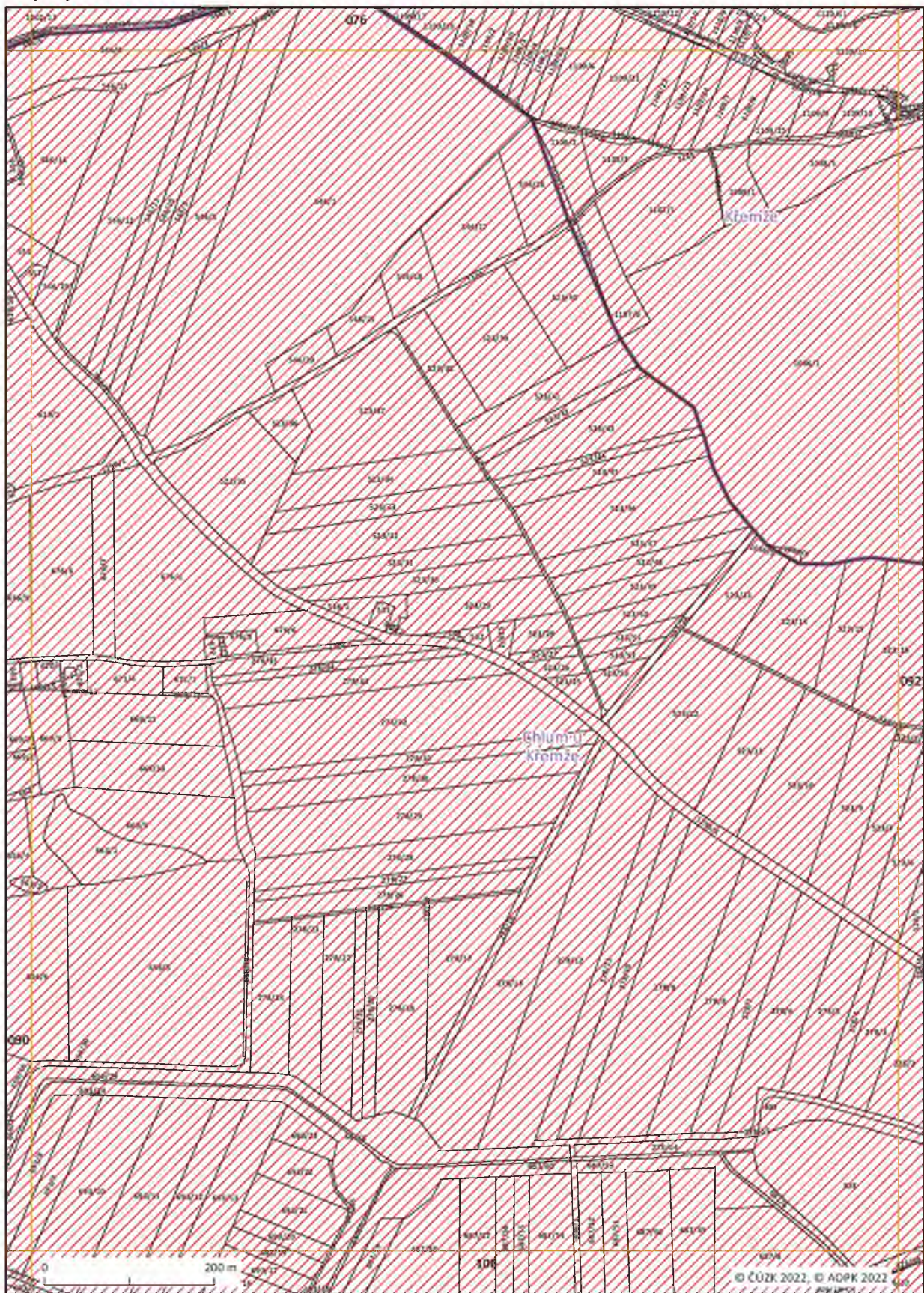


Mapový list č. 090



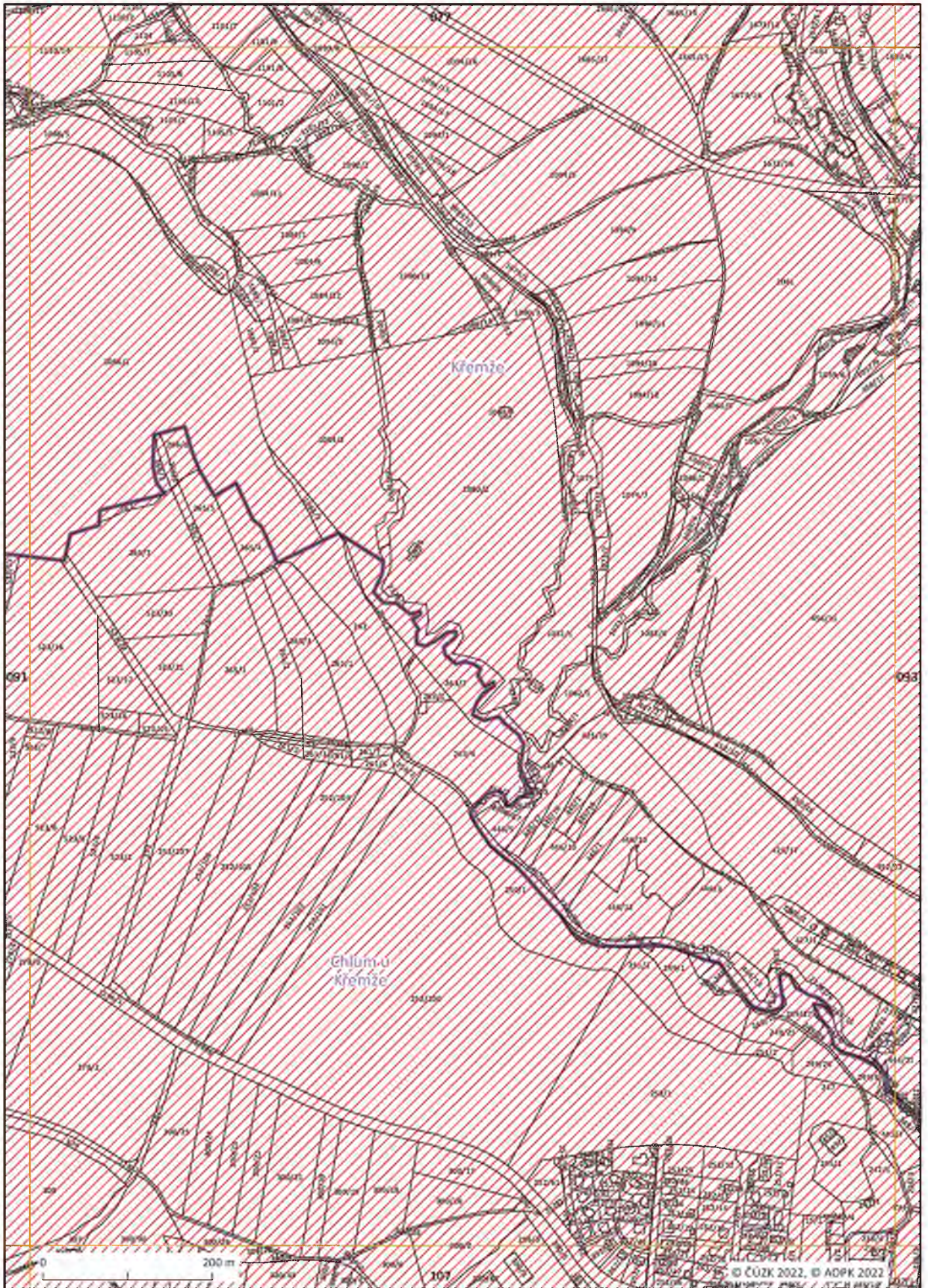


Mapový list č. 091



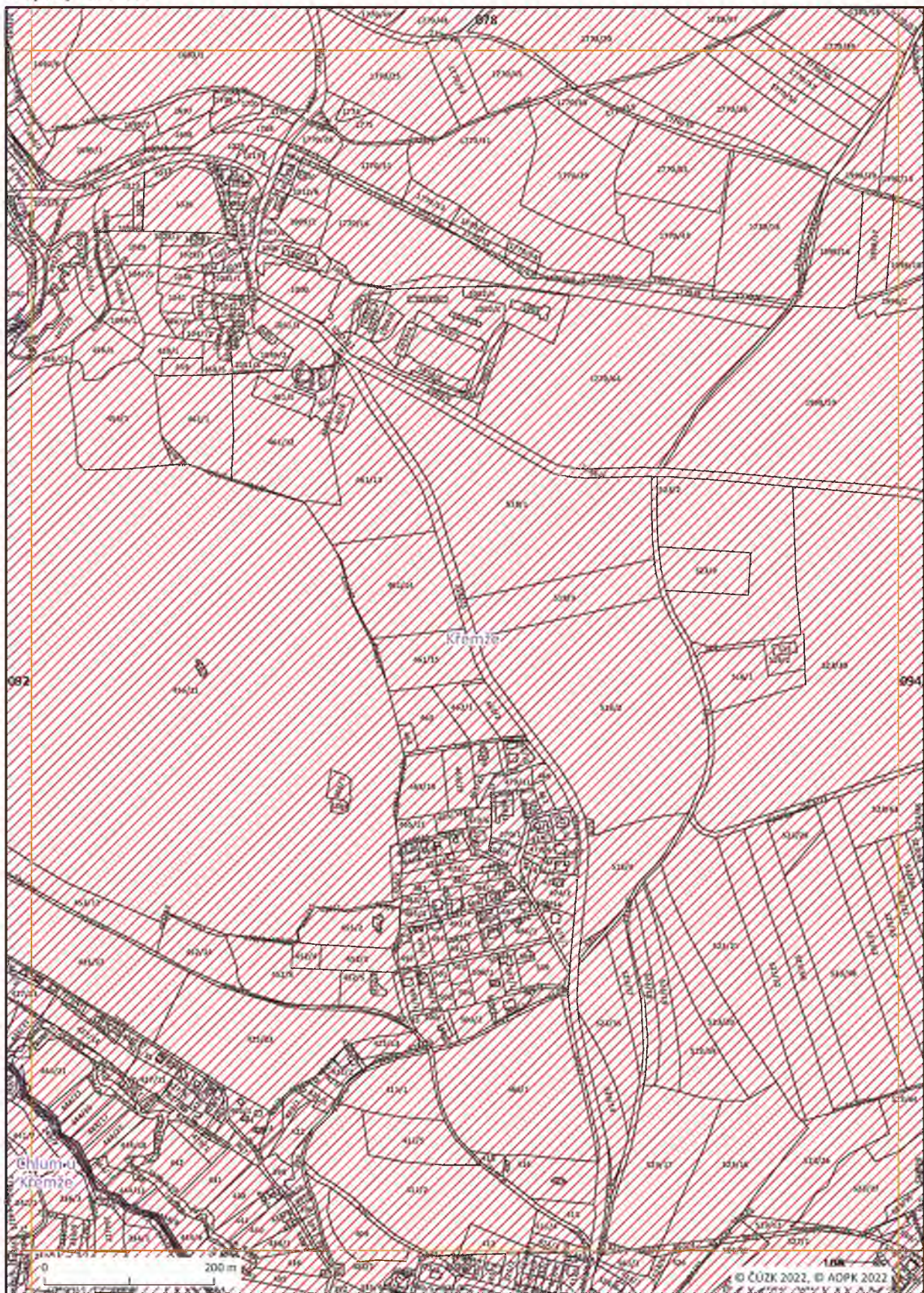


Mapový list č. 092





Mapový list č. 093



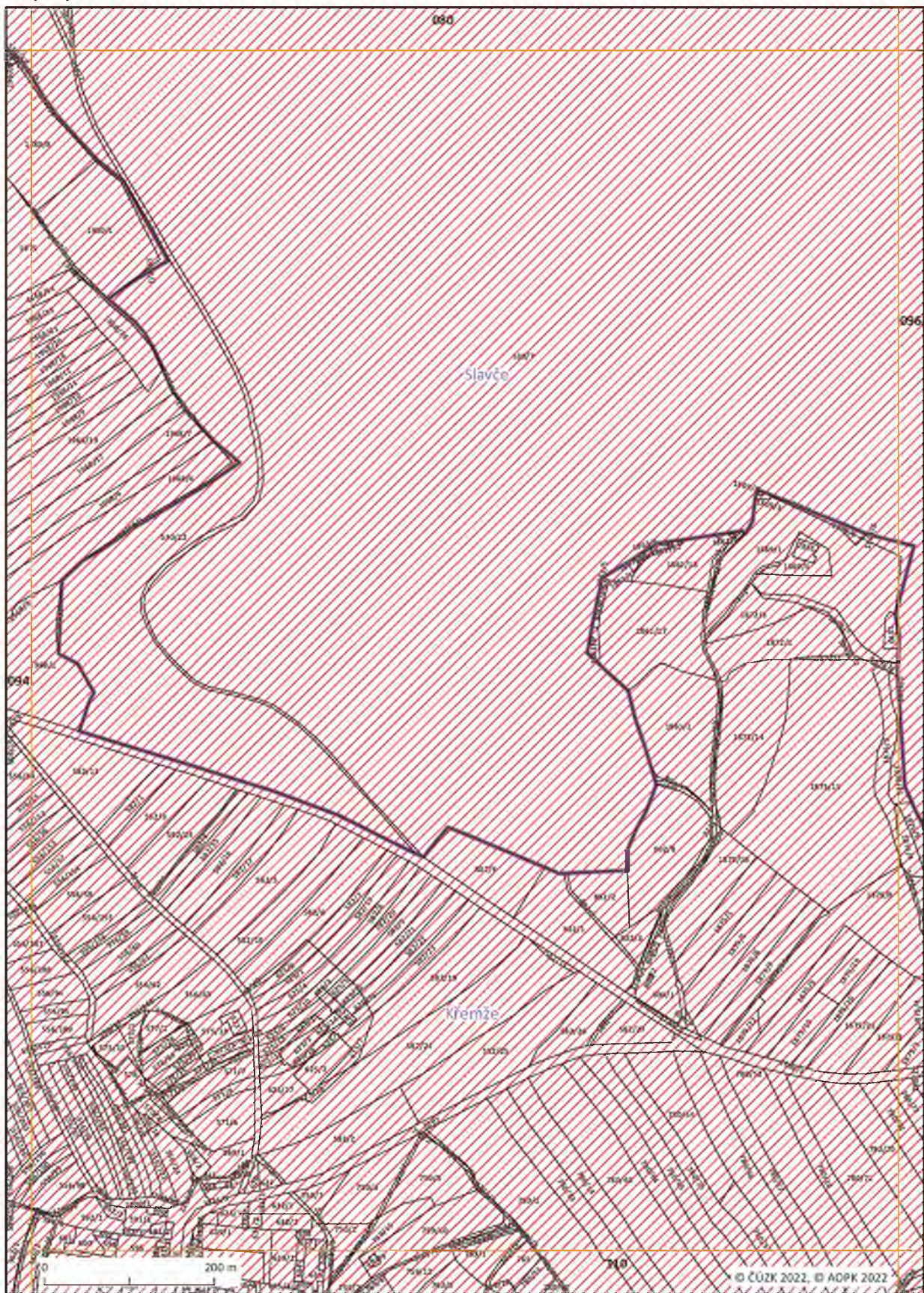


Mapový list č. 094



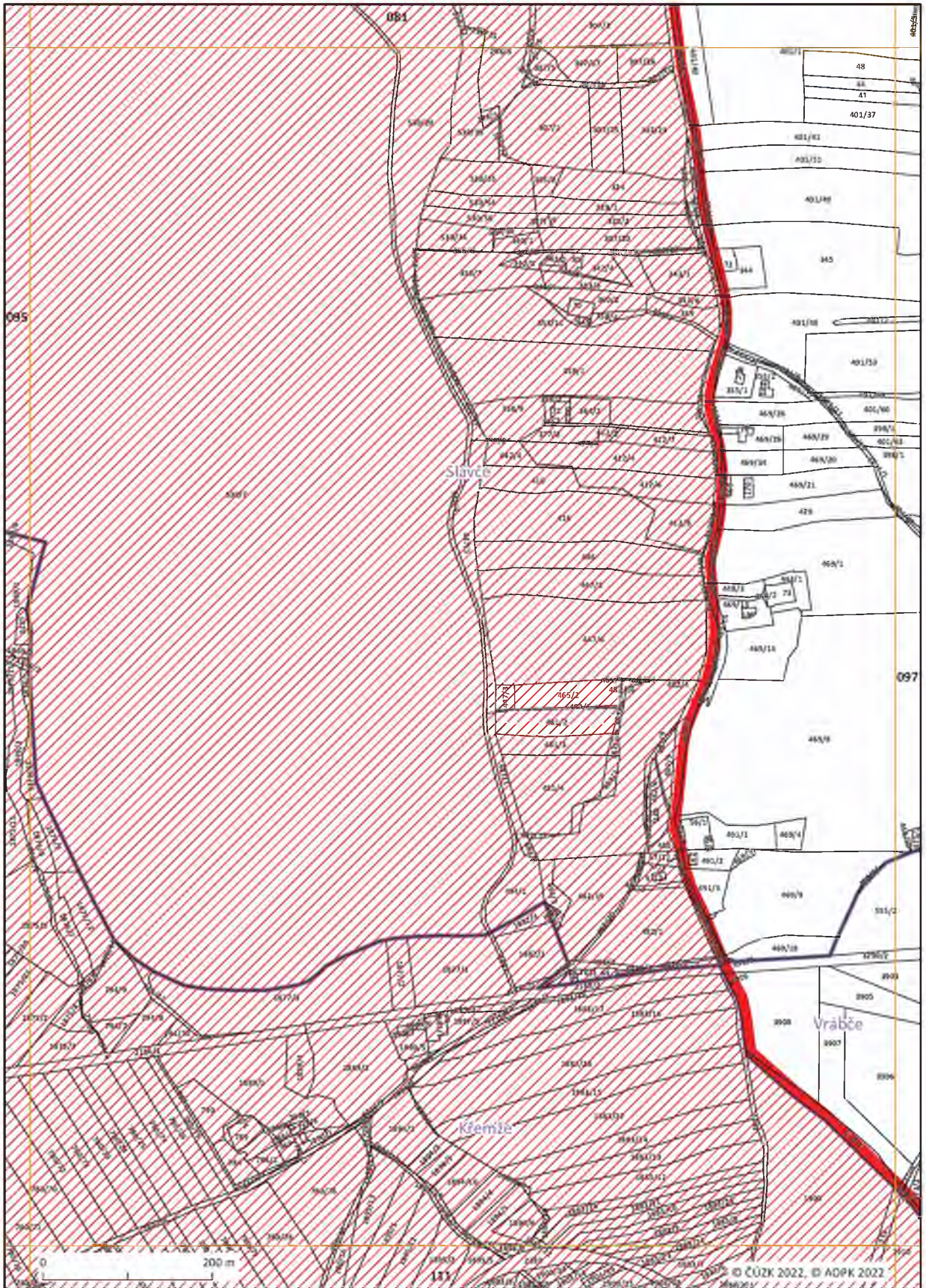


Mapový list č. 095





Mapový list č. 096

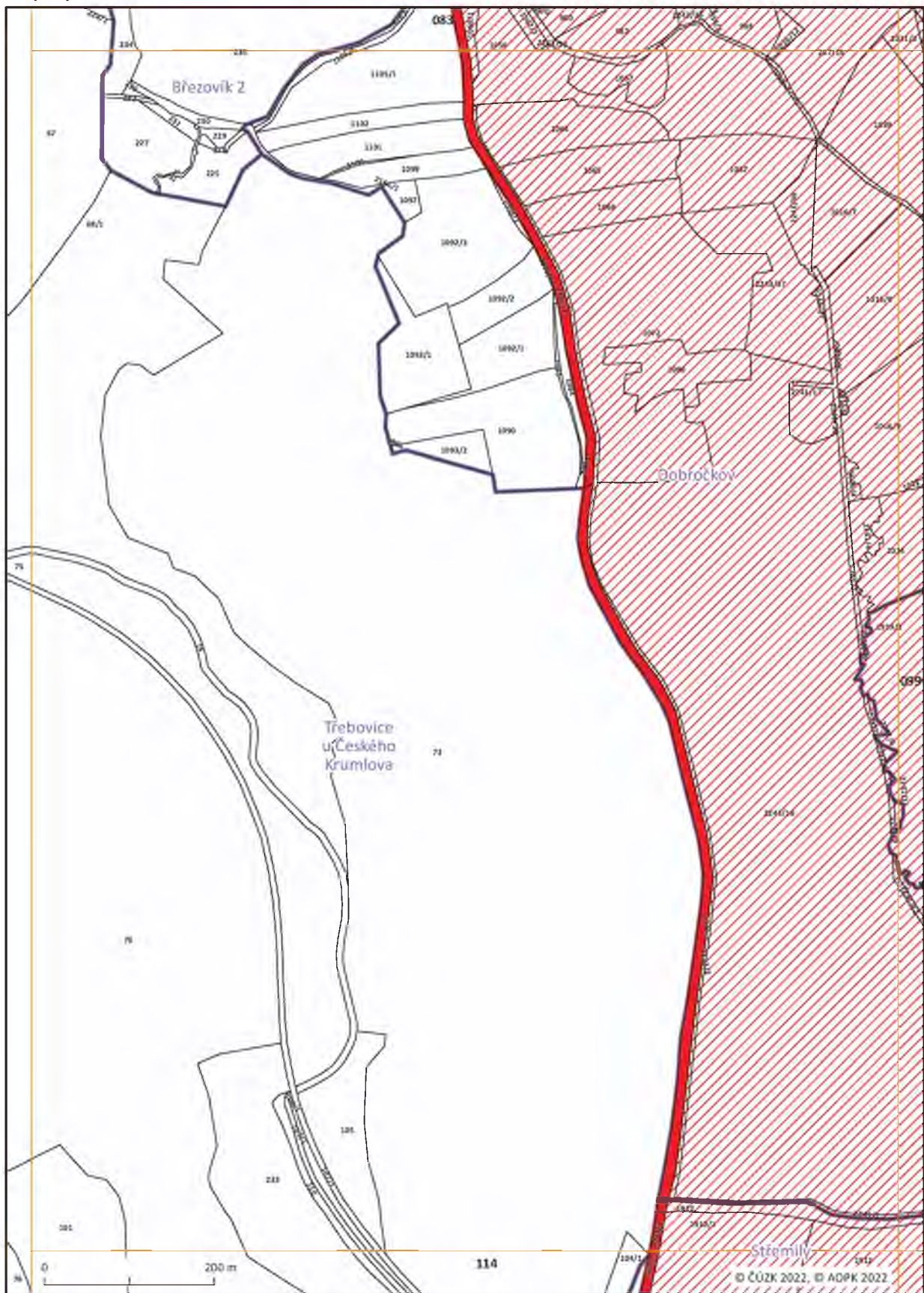






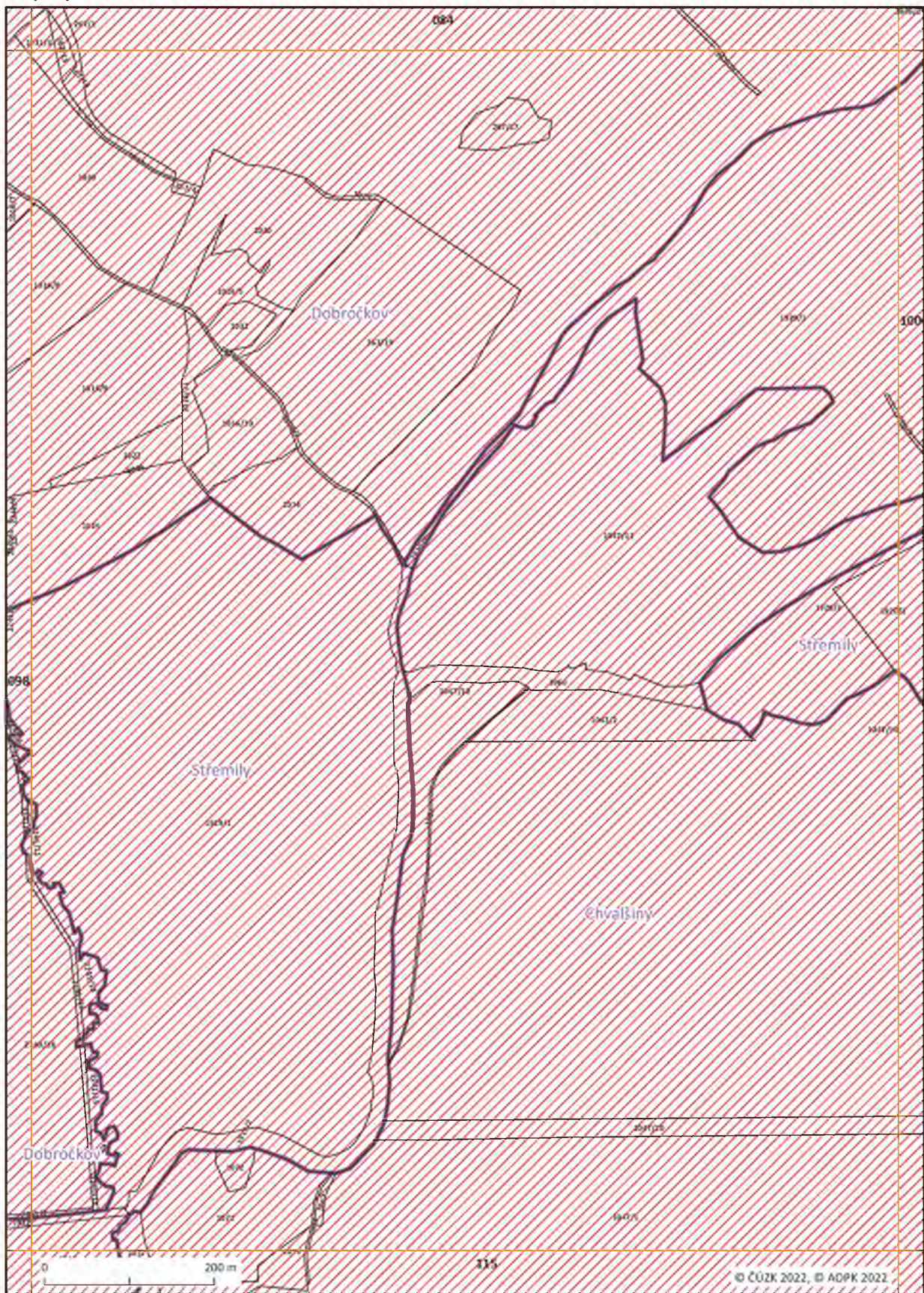


Mapový list č. 098



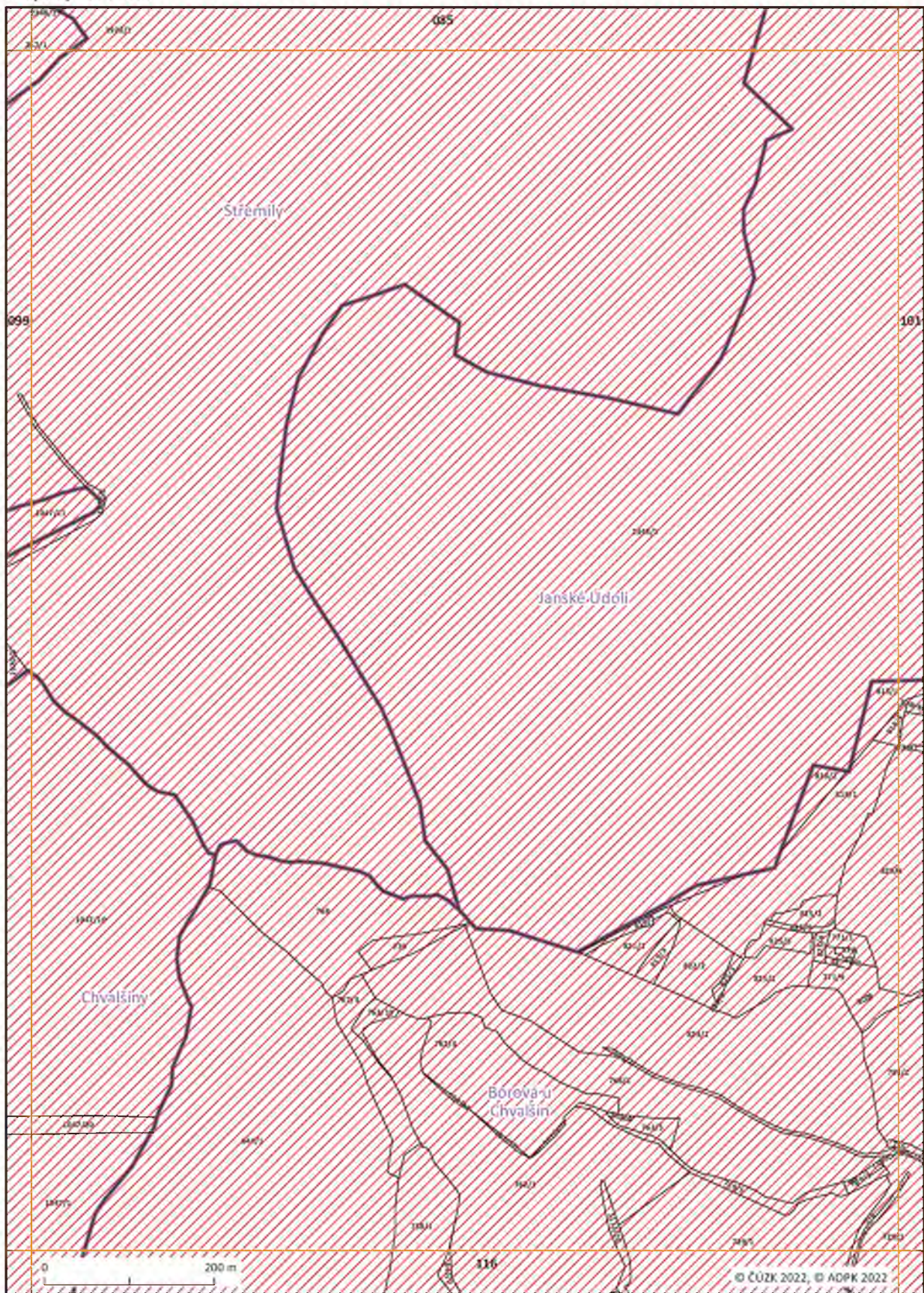


Mapový list č. 099



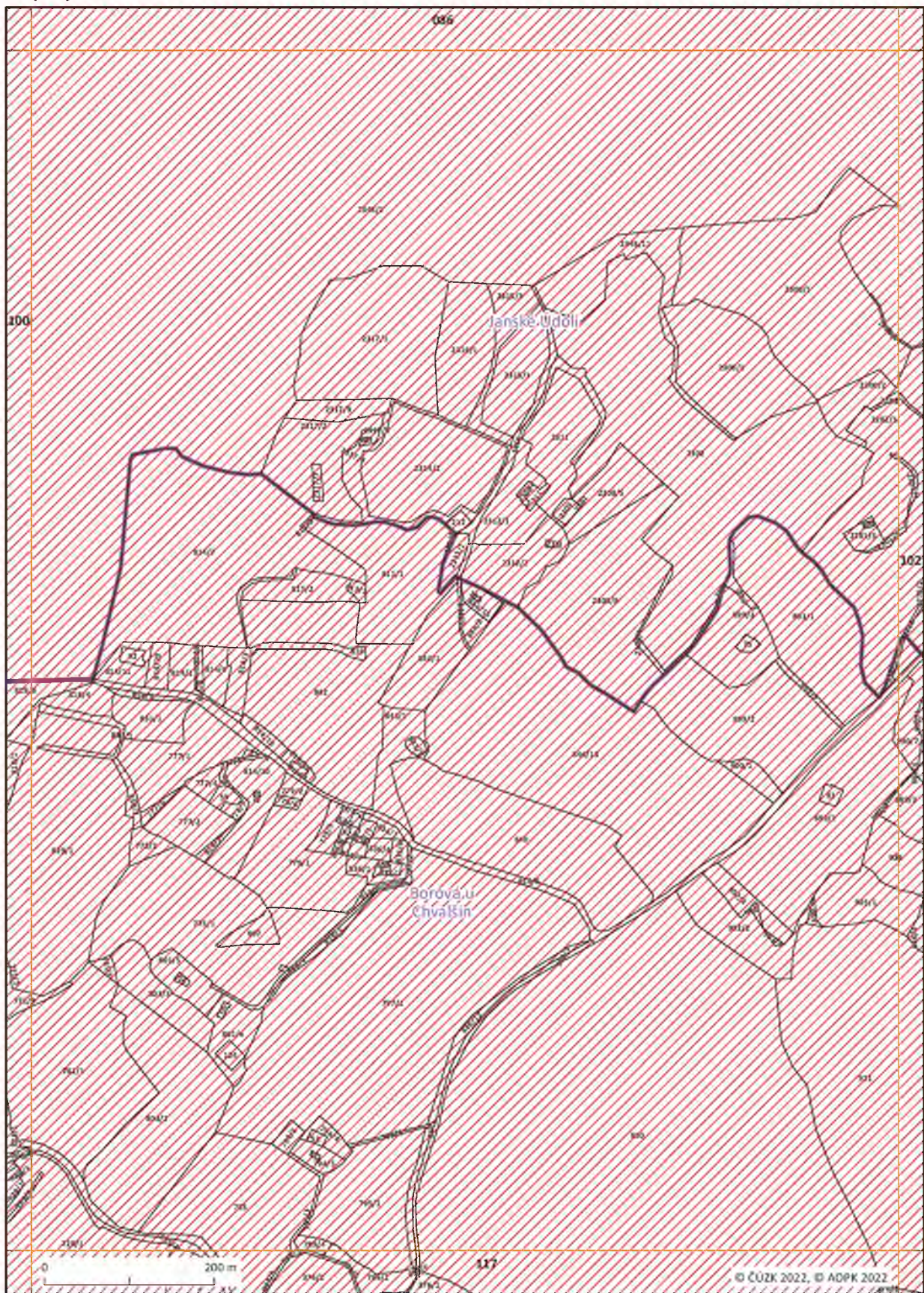


Mapový list č. 100



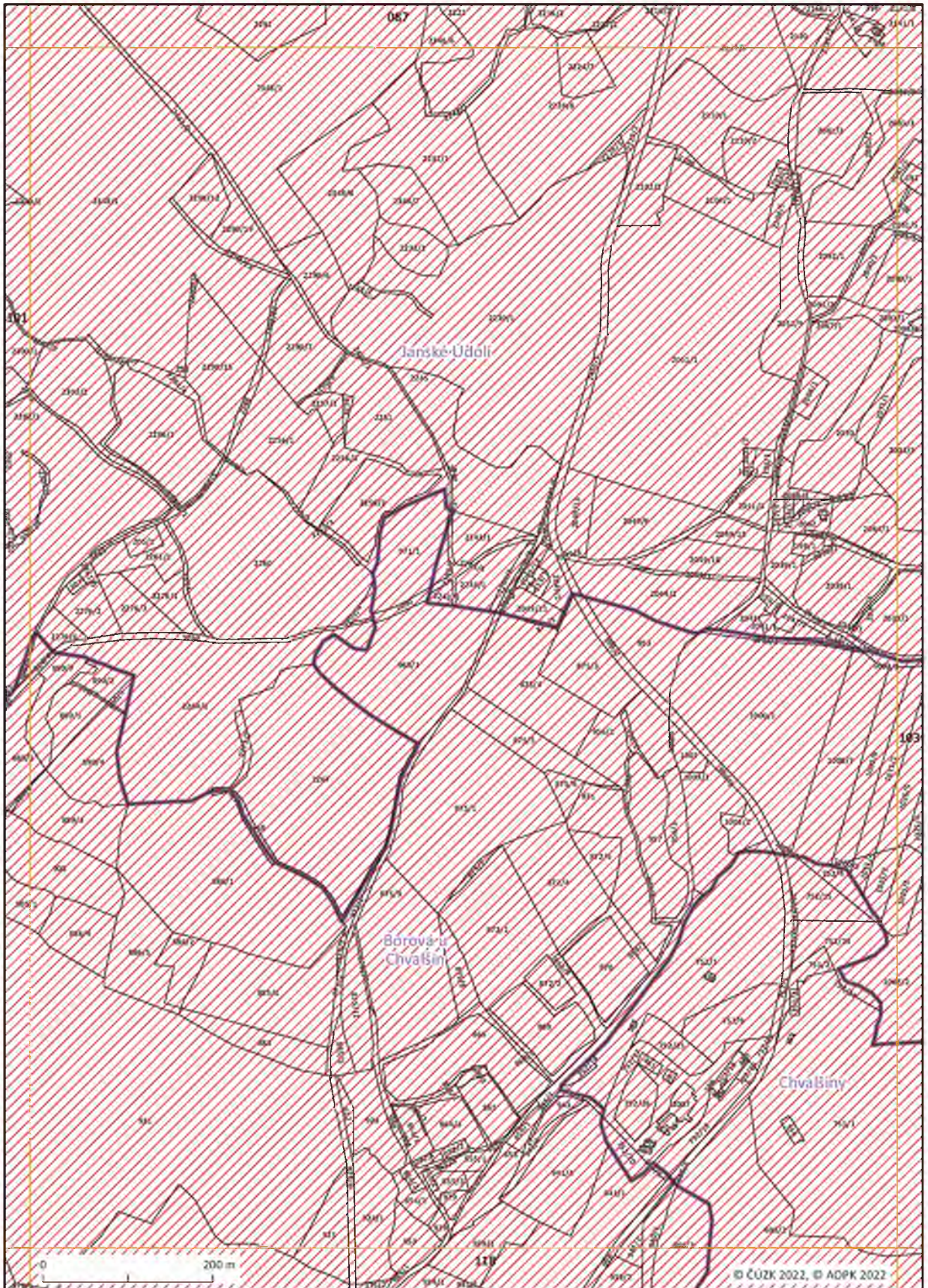


Mapový list č. 101



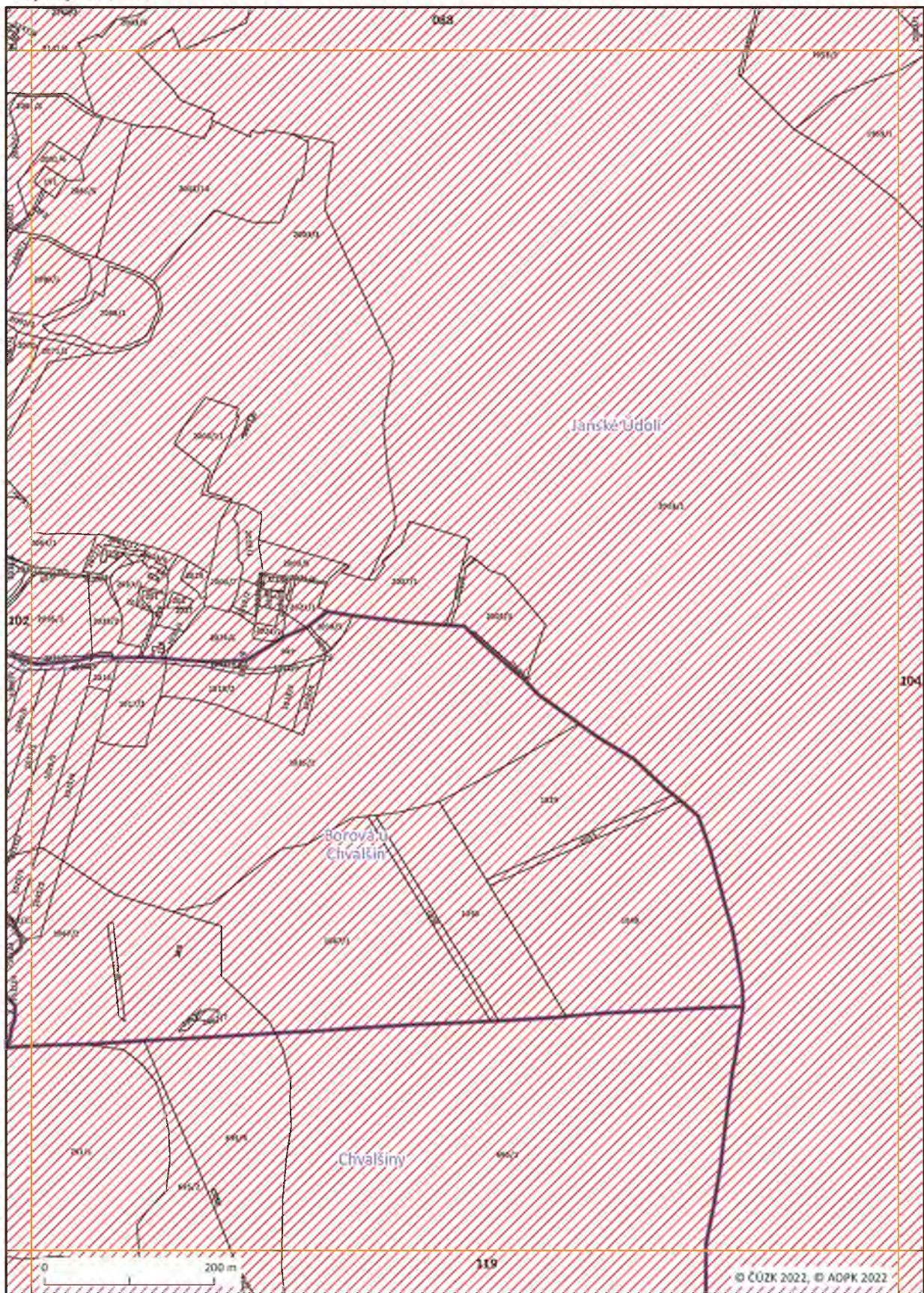


Mapový list č. 102



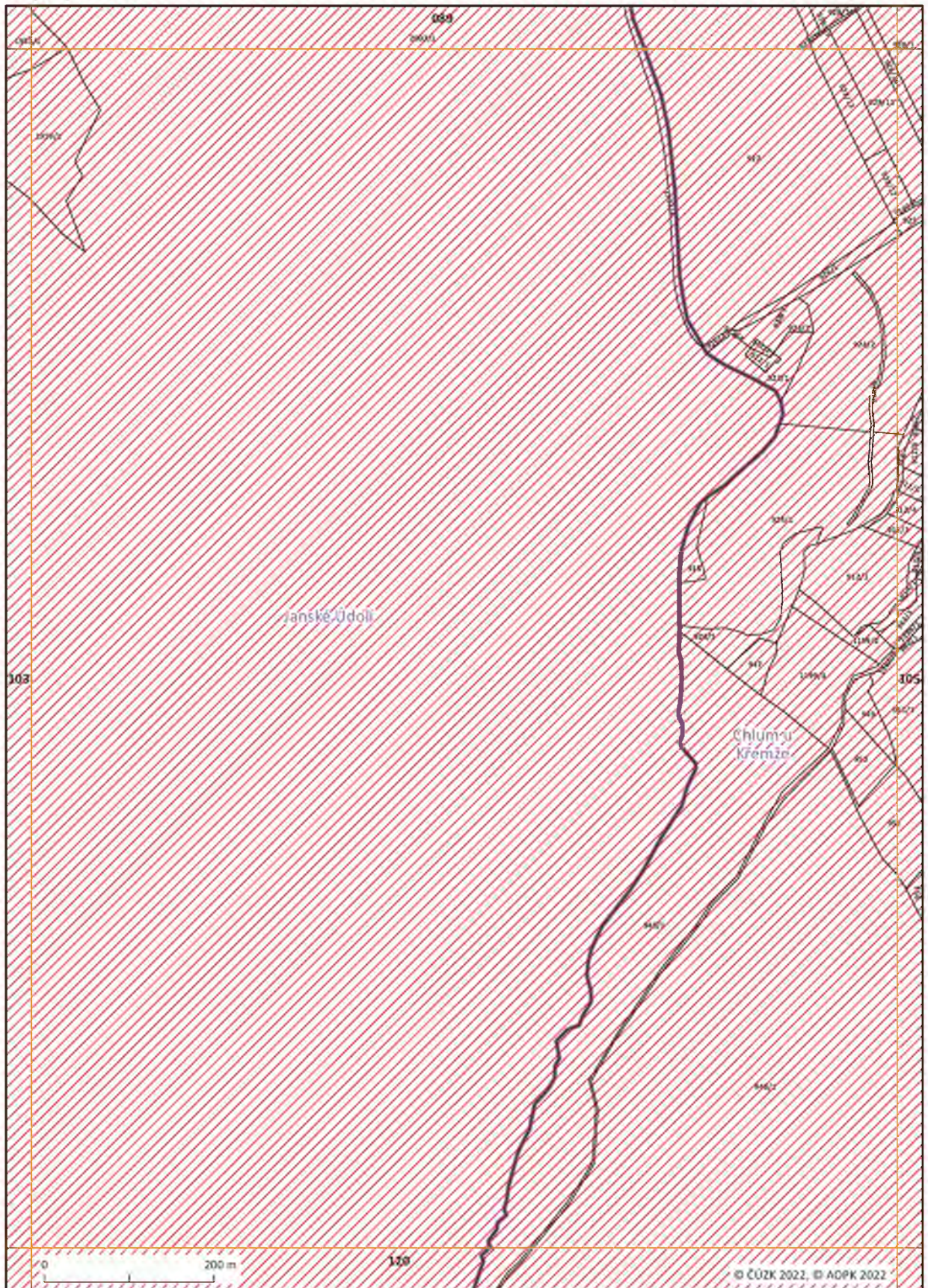


Mapový list č. 103



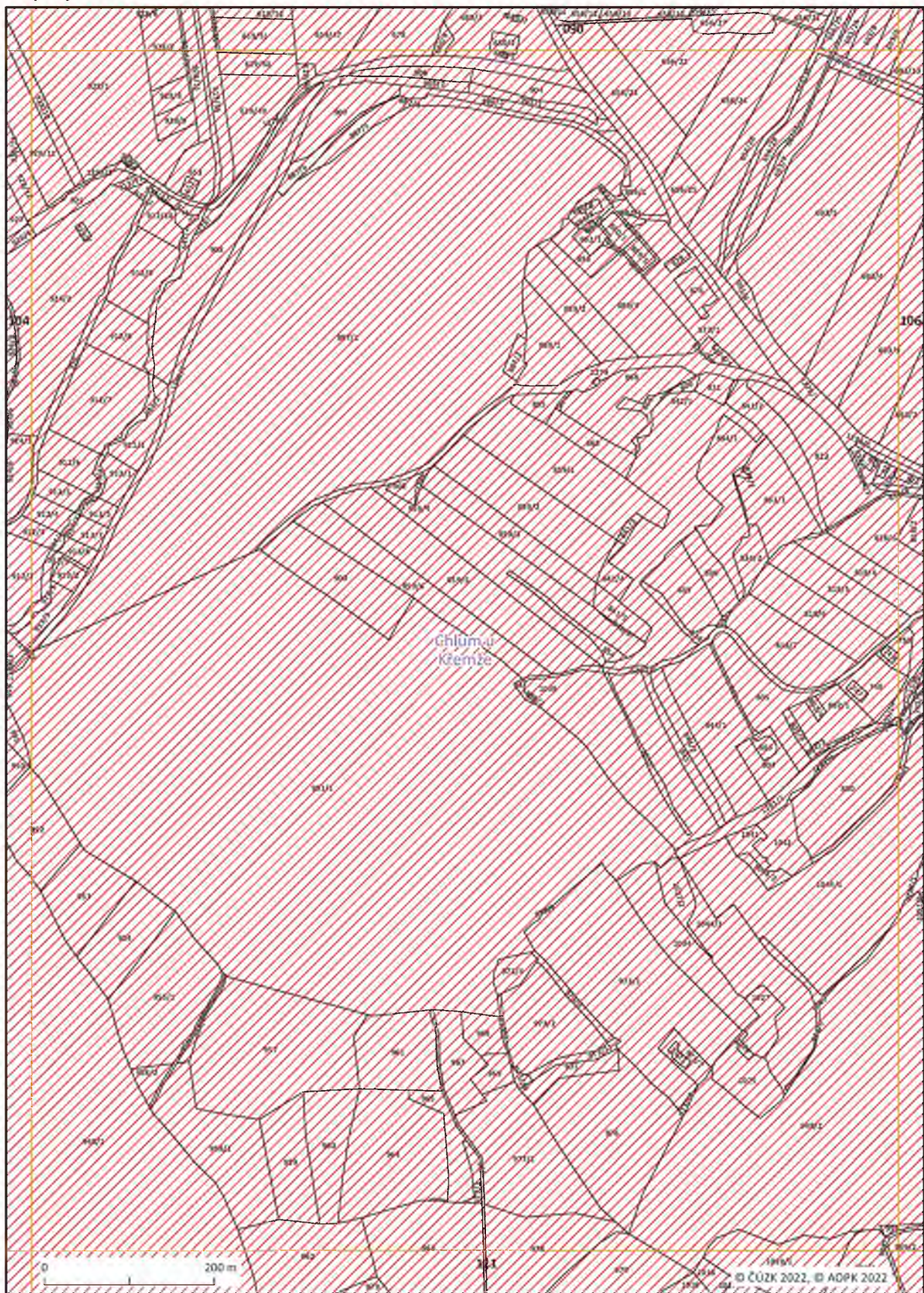


Mapový list č. 104



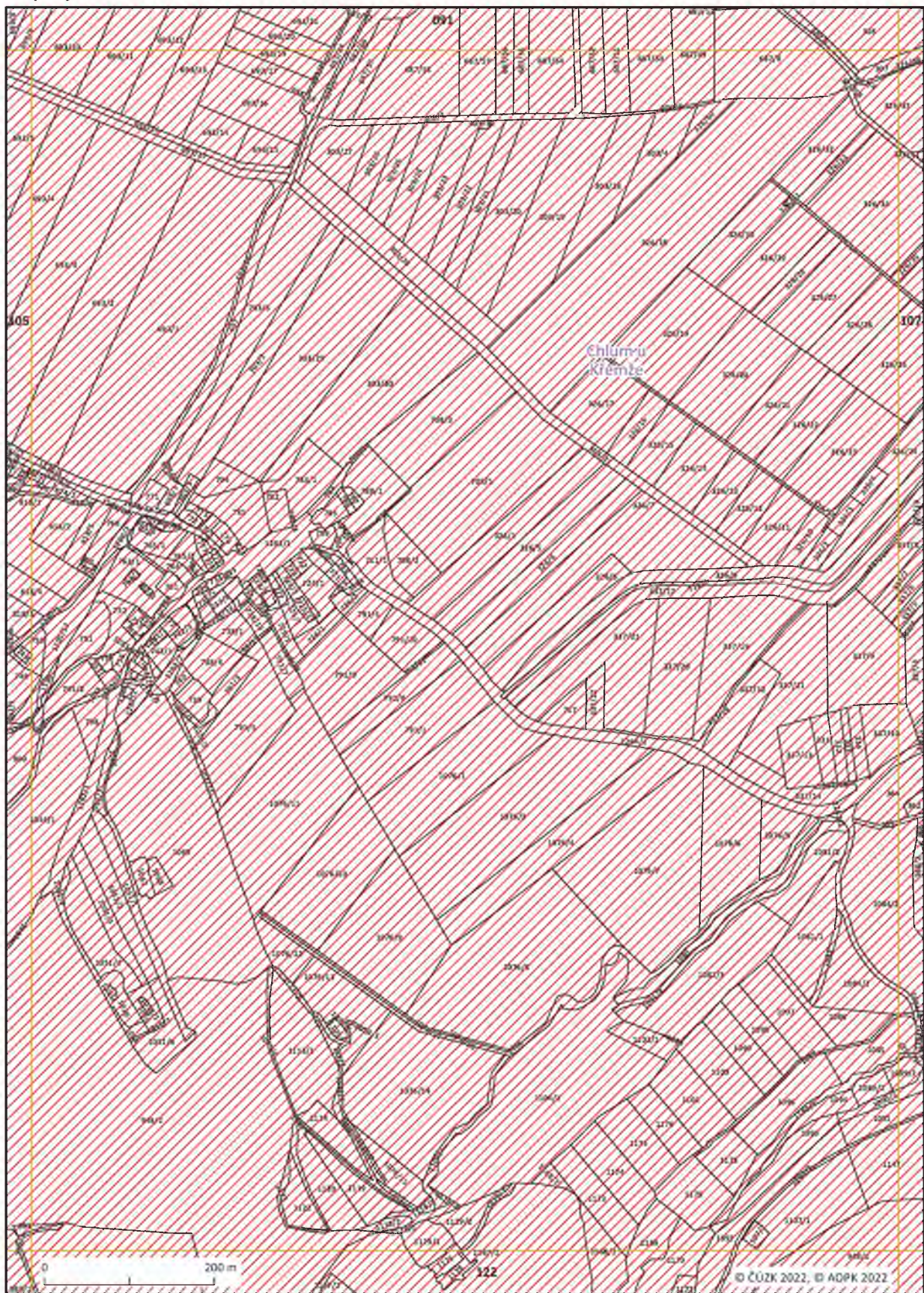


Mapový list č. 105



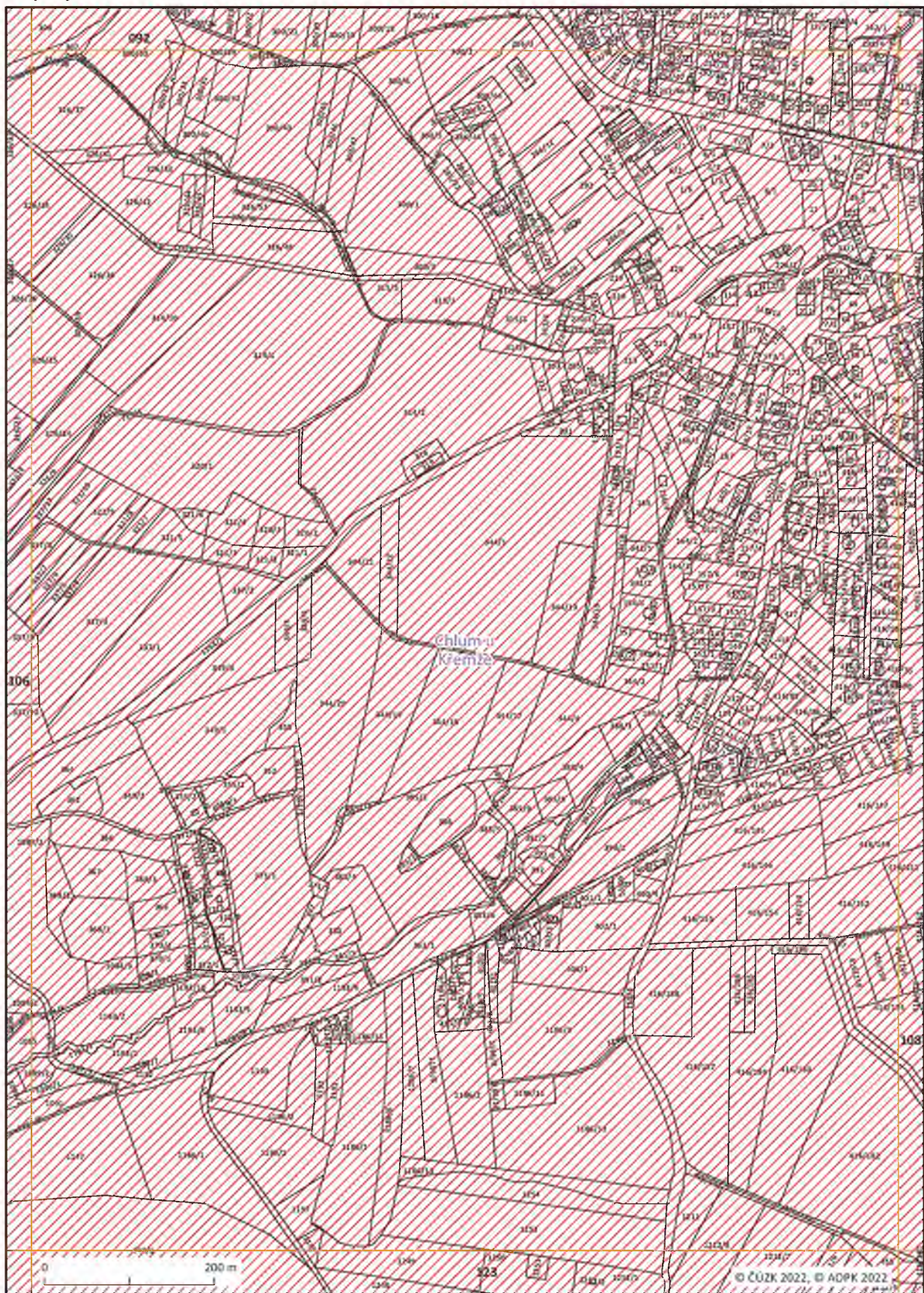


Mapový list č. 106



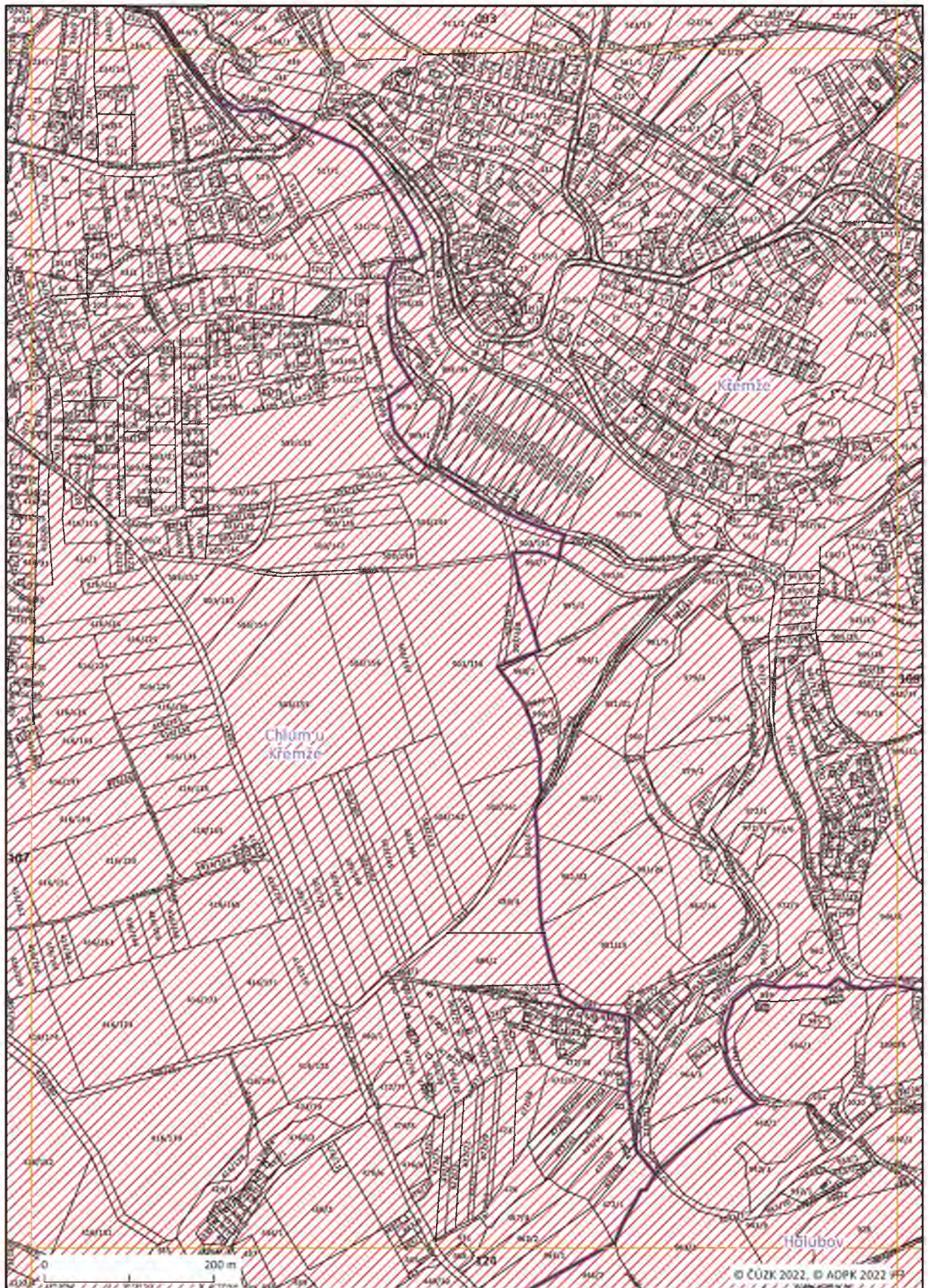


Mapový list č. 107



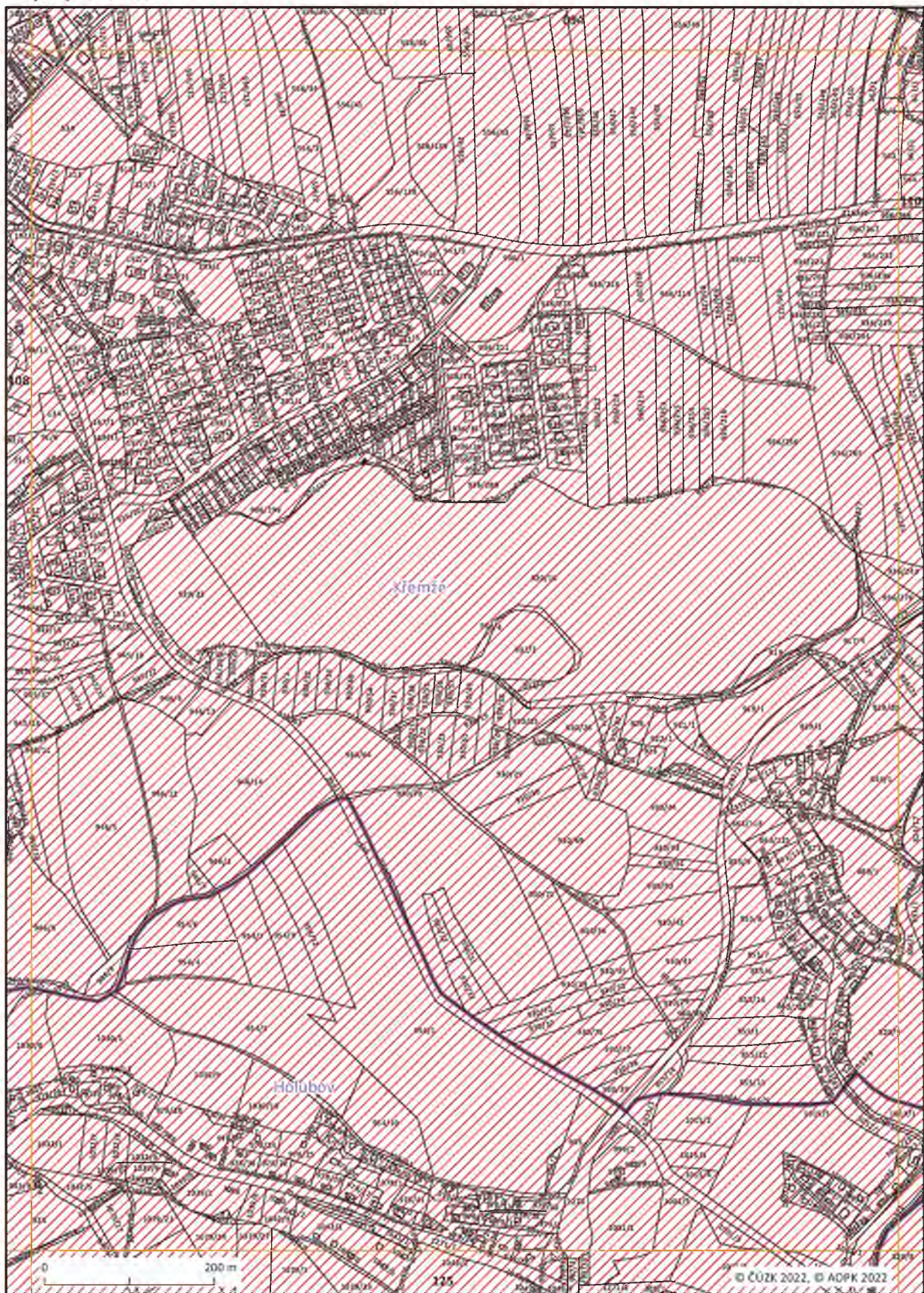


Mapový list č. 108



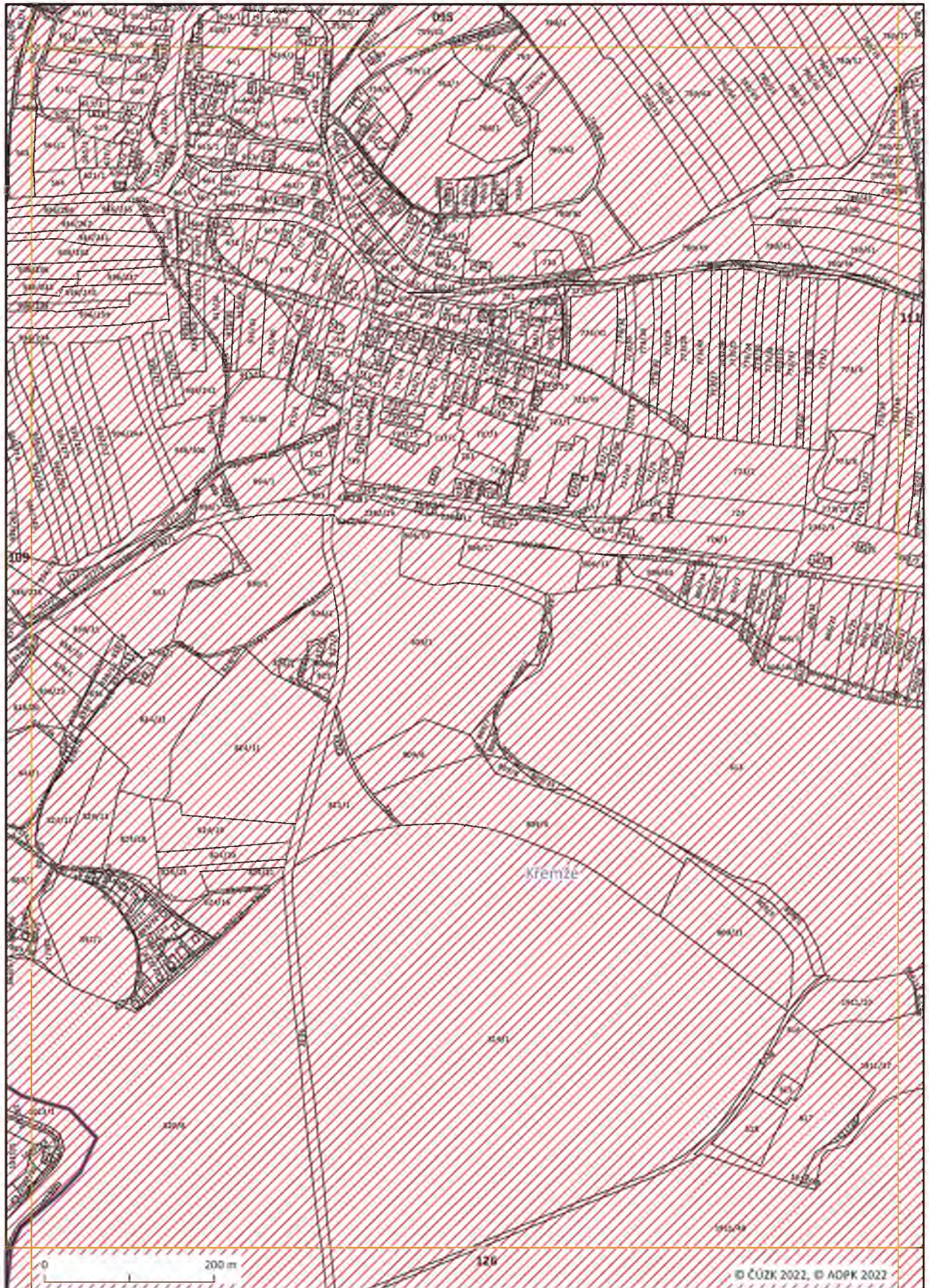


Mapový list č. 109



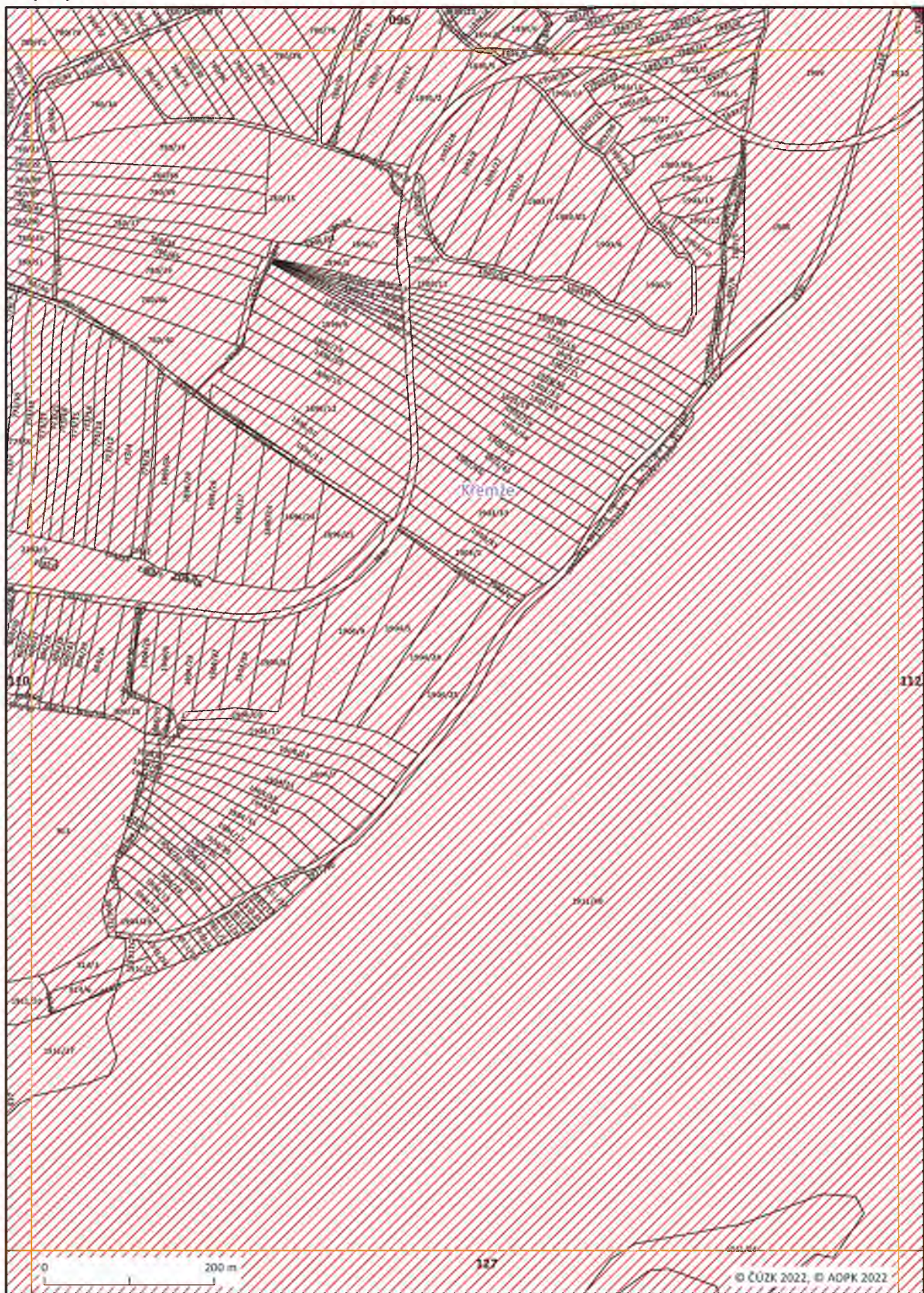


Mapový list č. 110



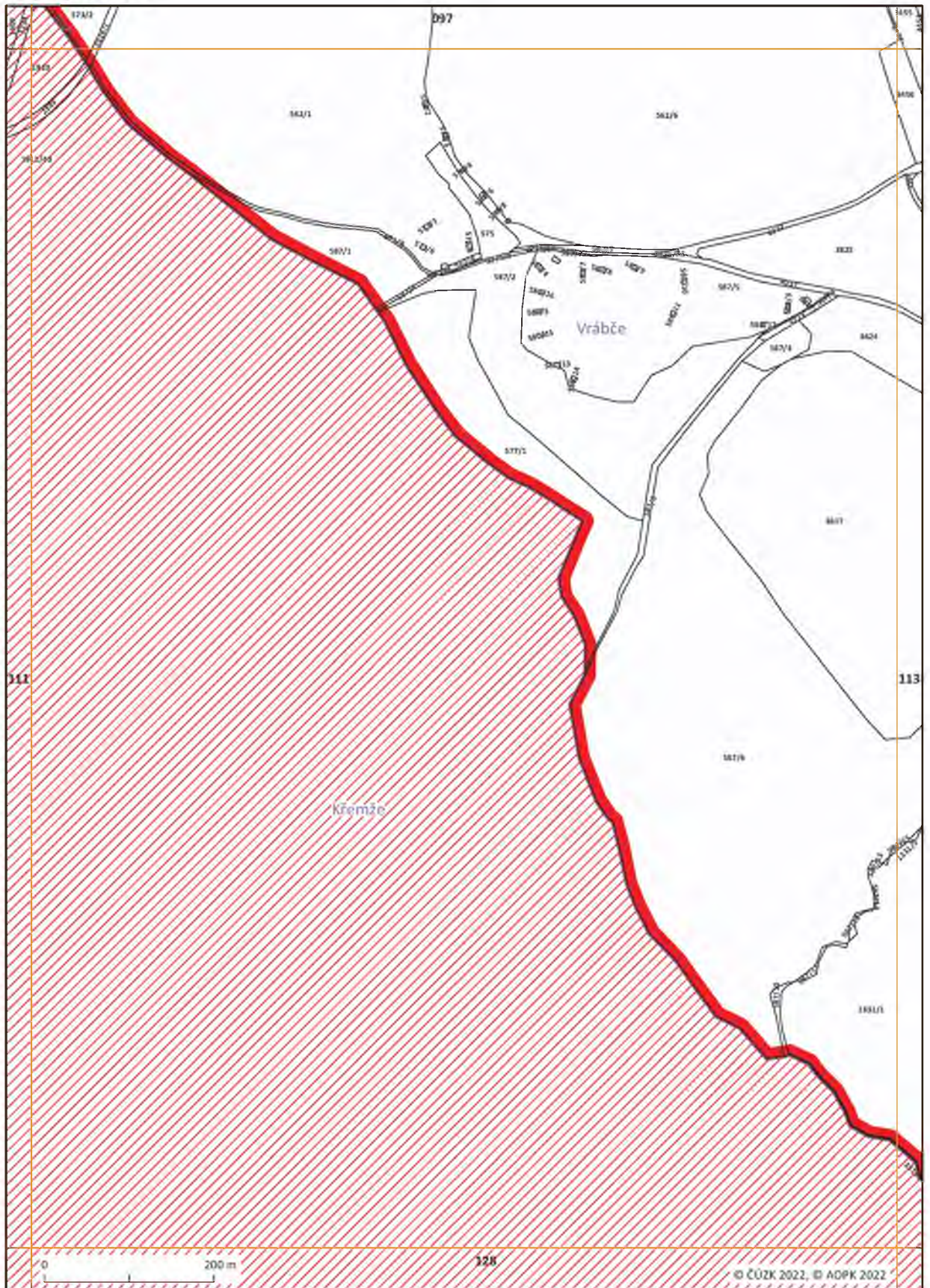


Mapový list č. 111





Mapový list č. 112

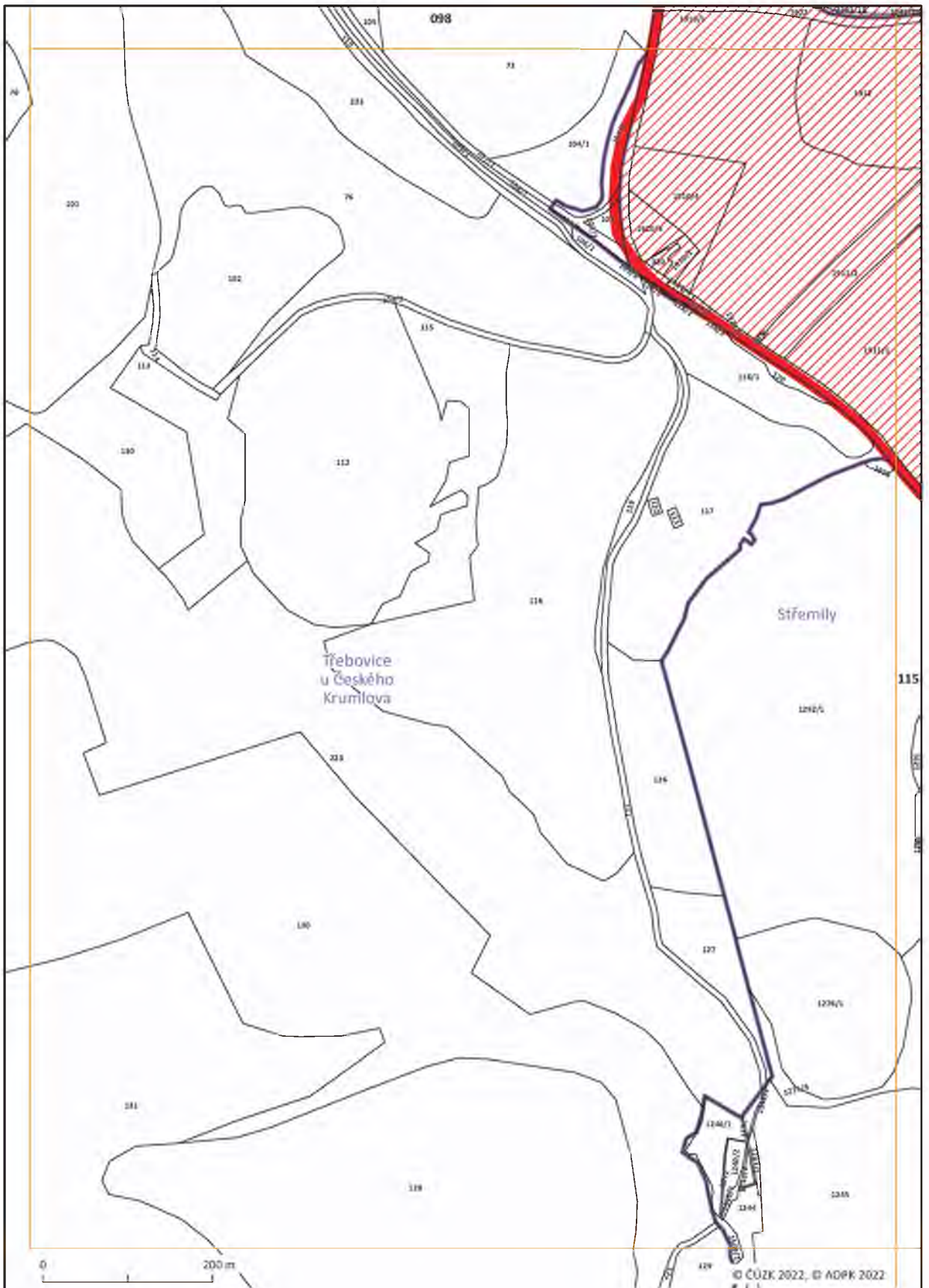






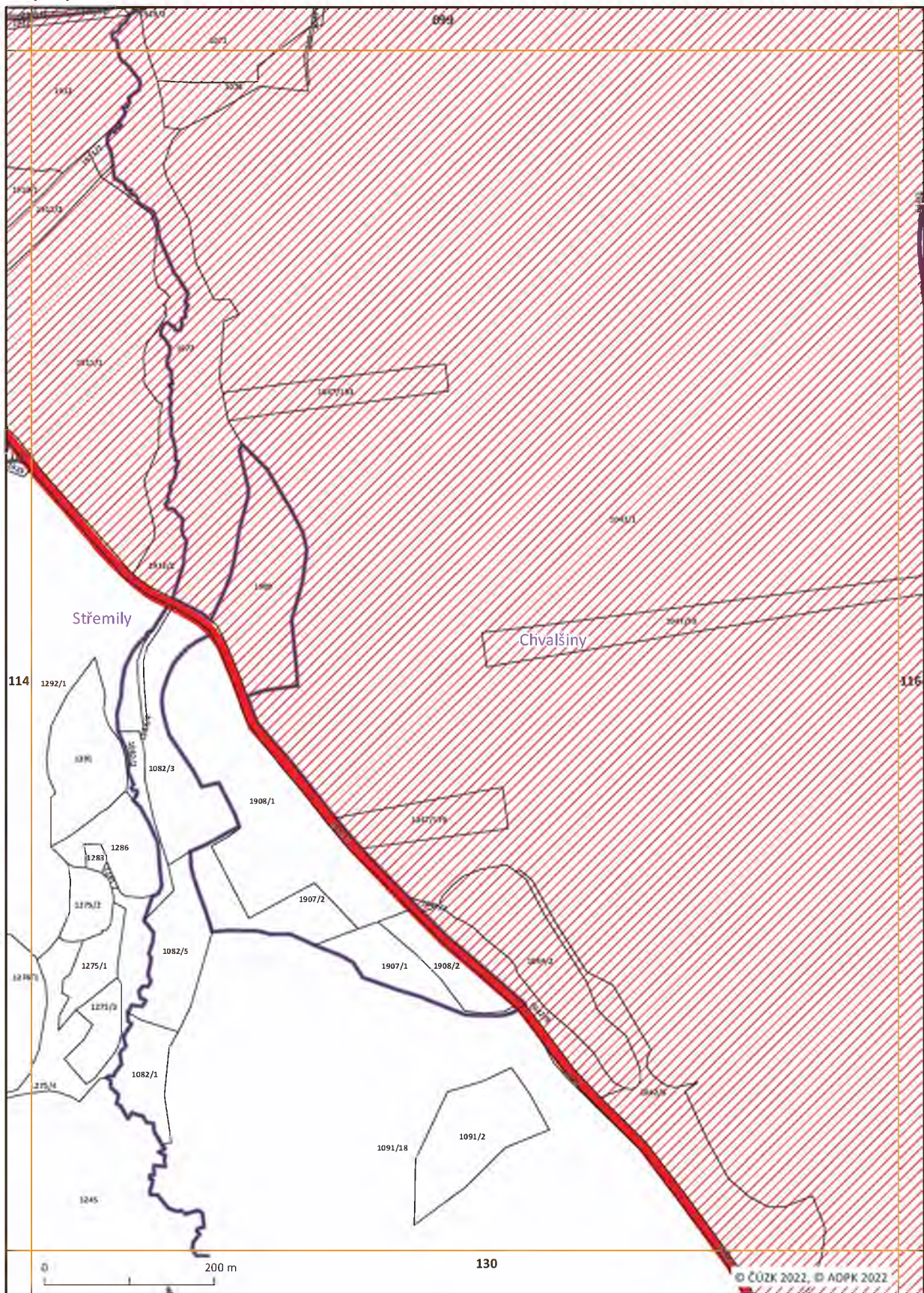


Mapový list č. 114



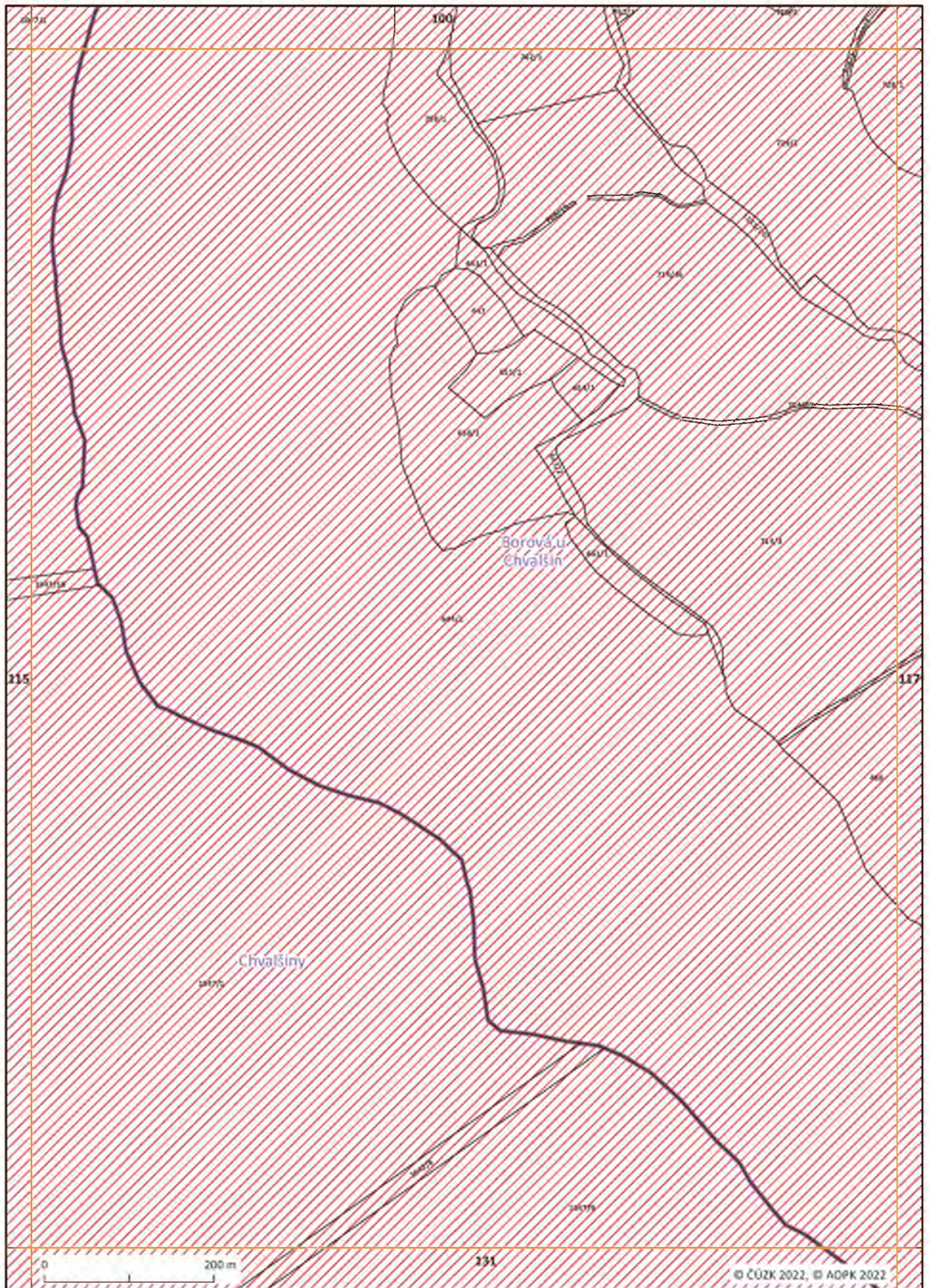


Mapový list č. 115



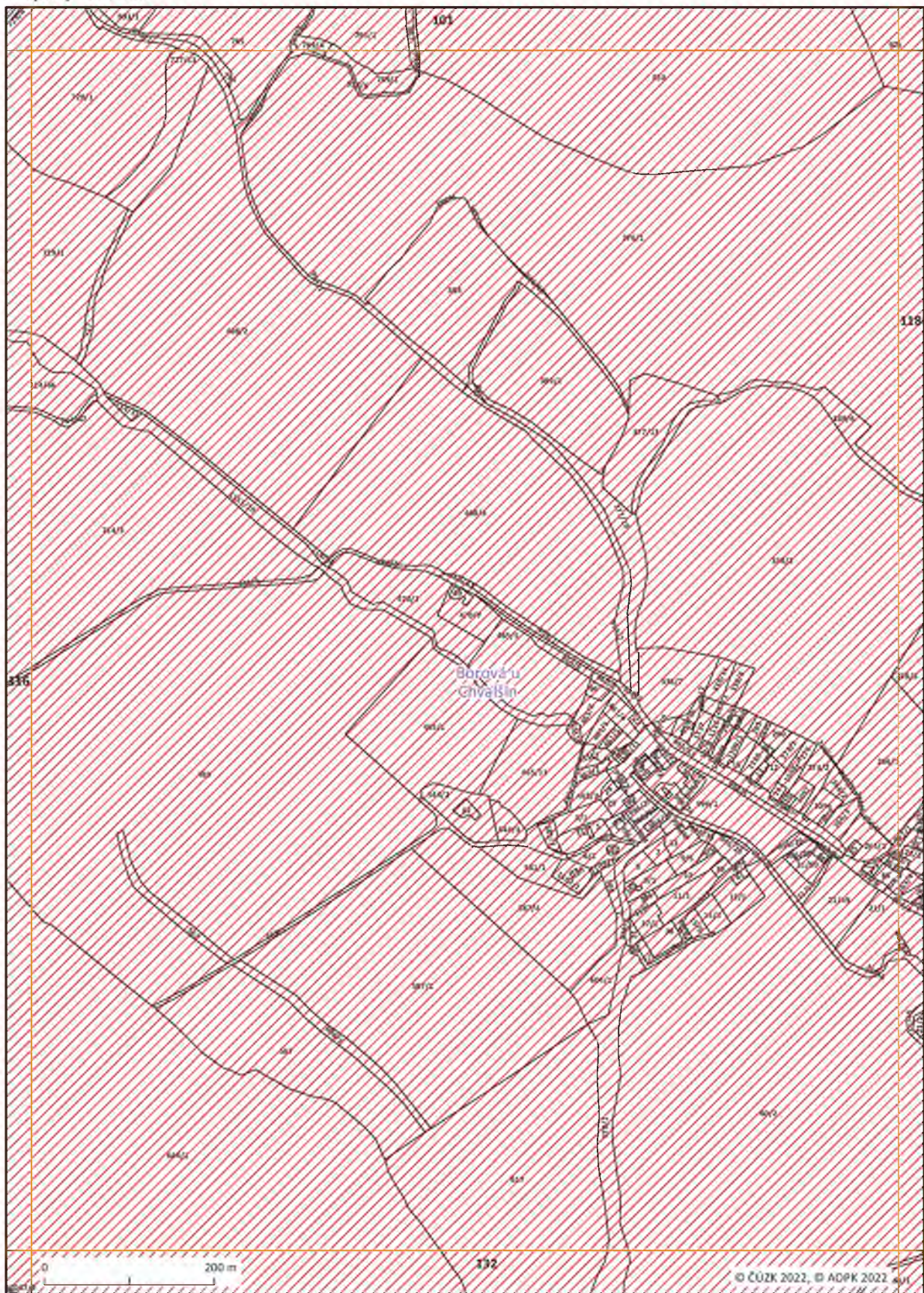


Mapový list č. 116



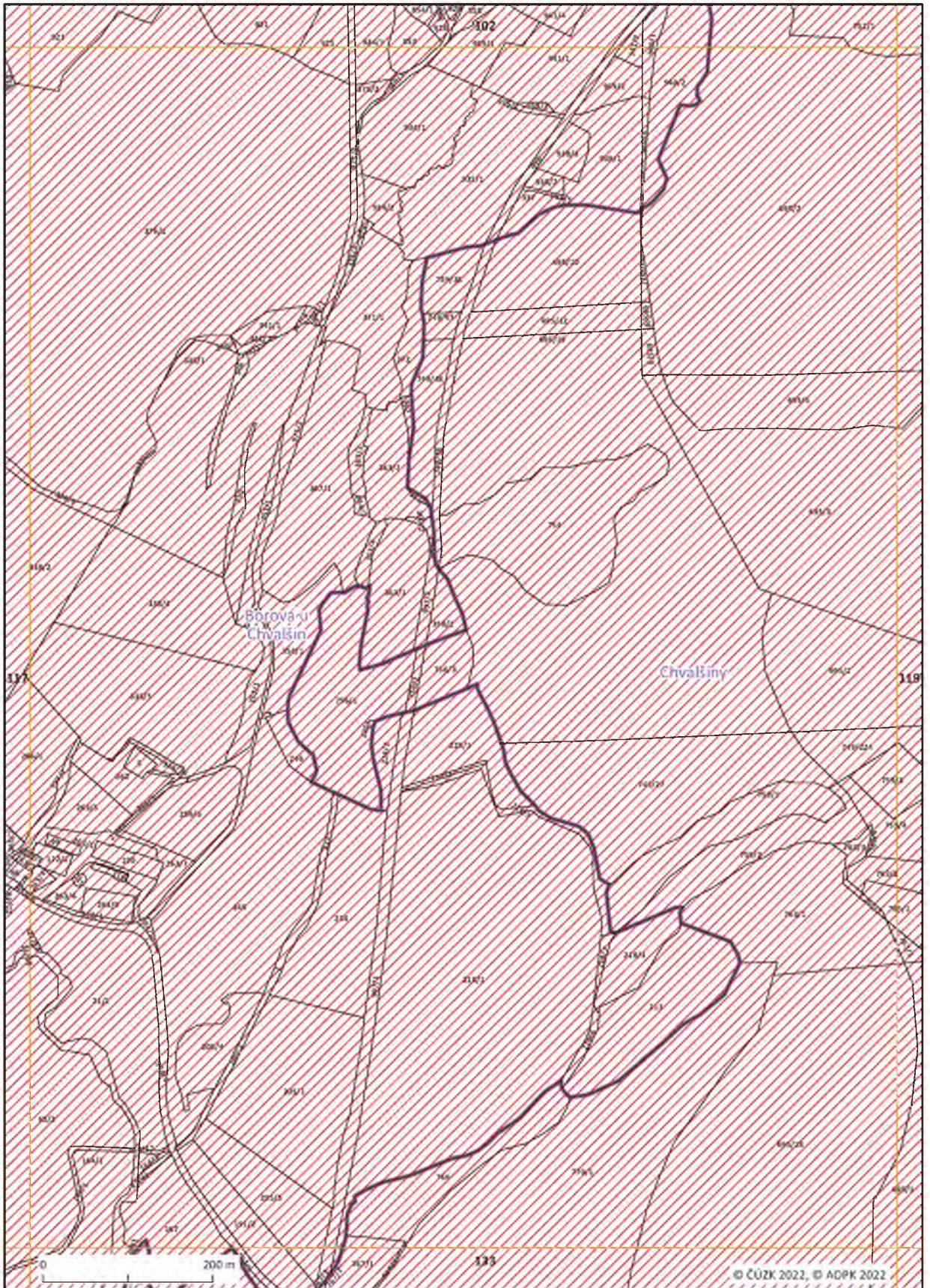


Mapový list č. 117



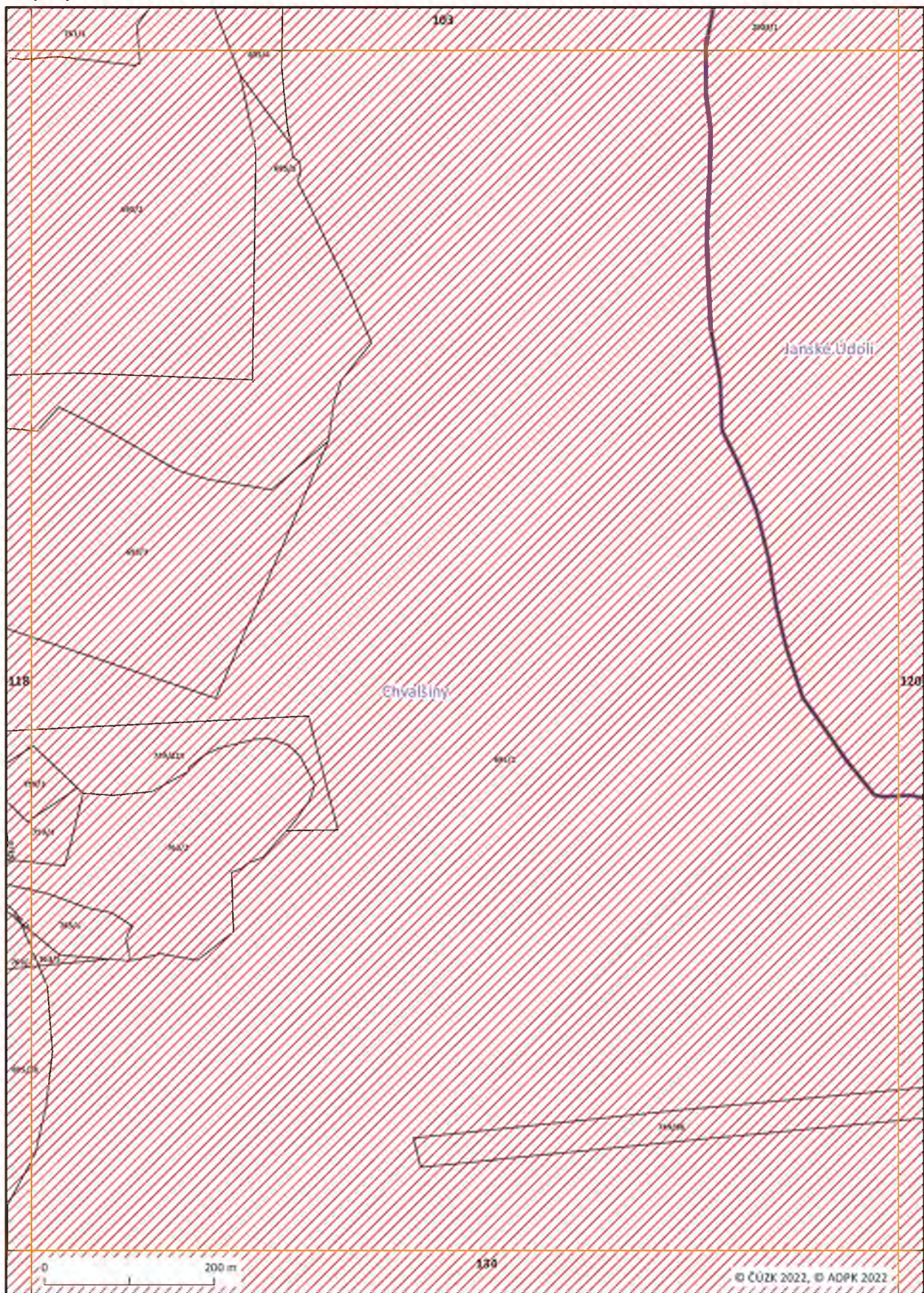


Mapový list č. 118



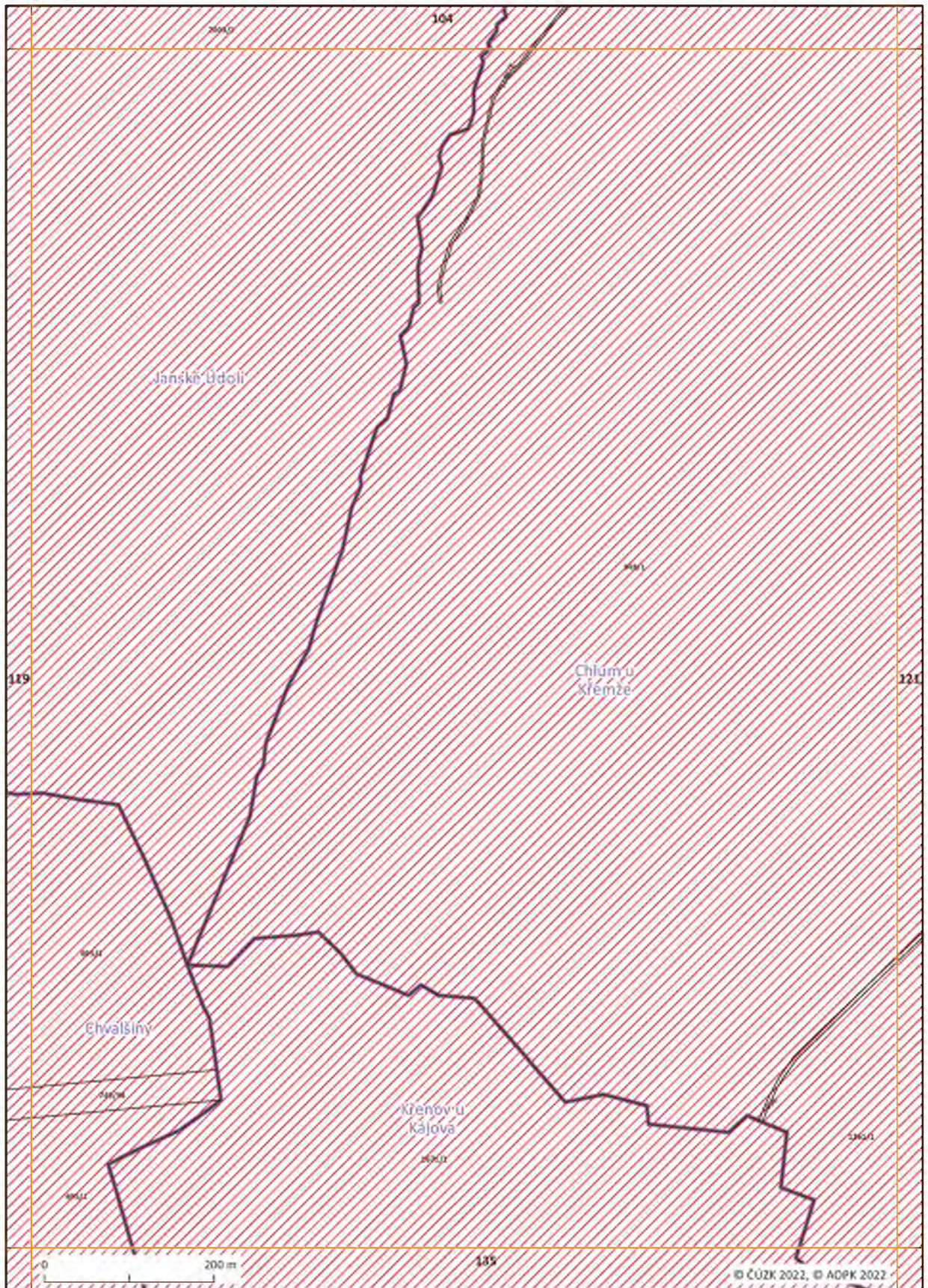


Mapový list č. 119



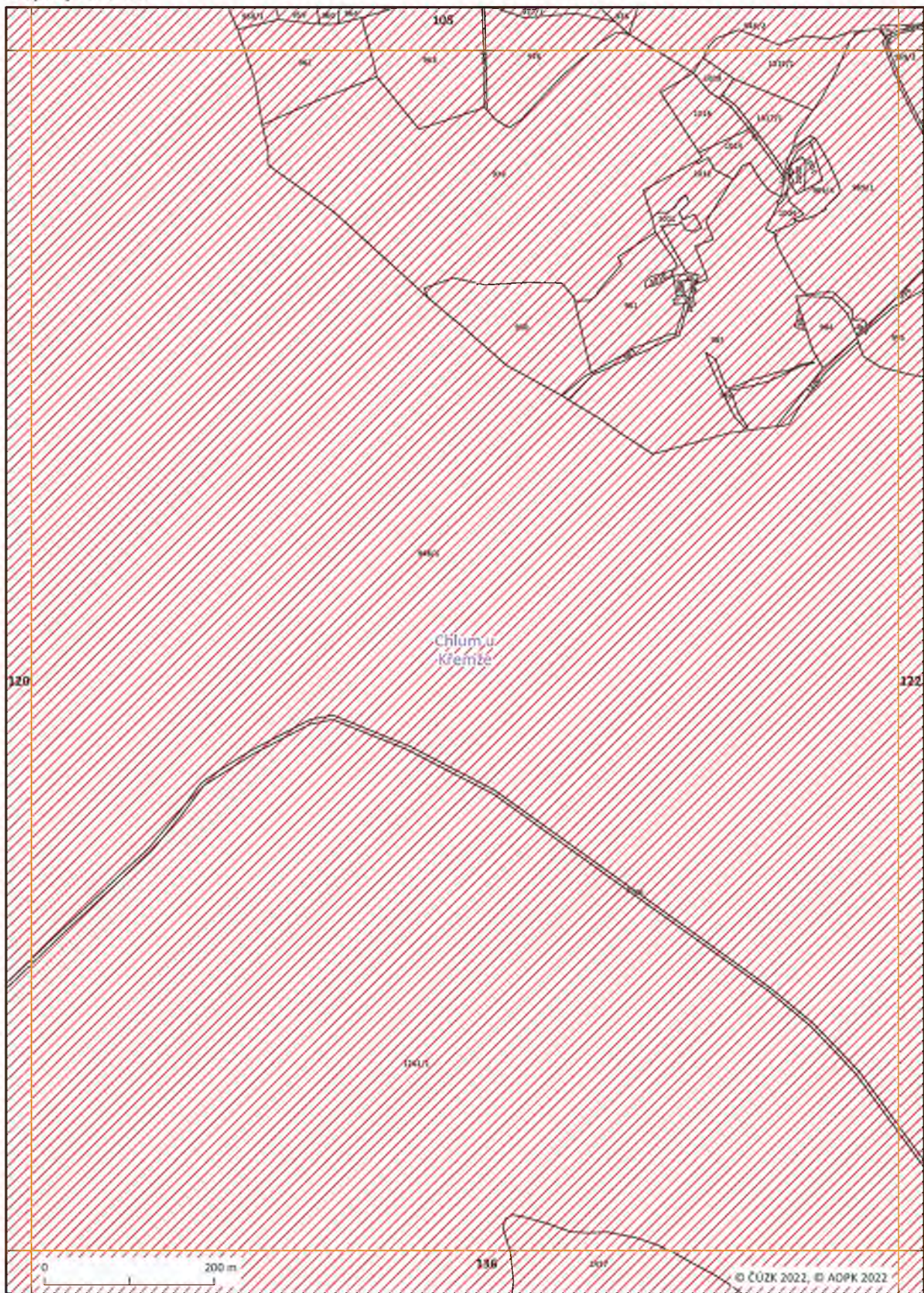


Mapový list č. 120



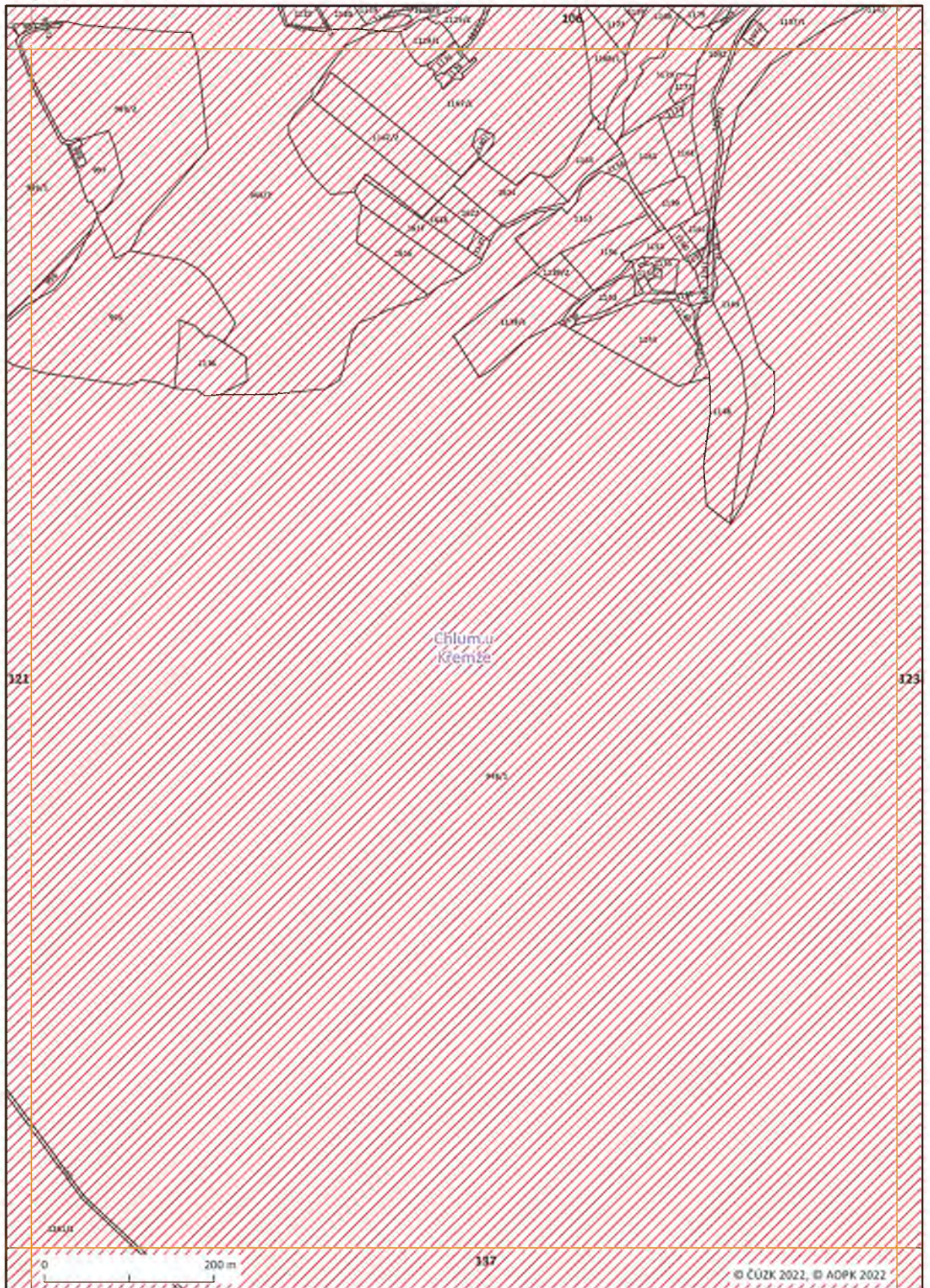


Mapový list č. 121



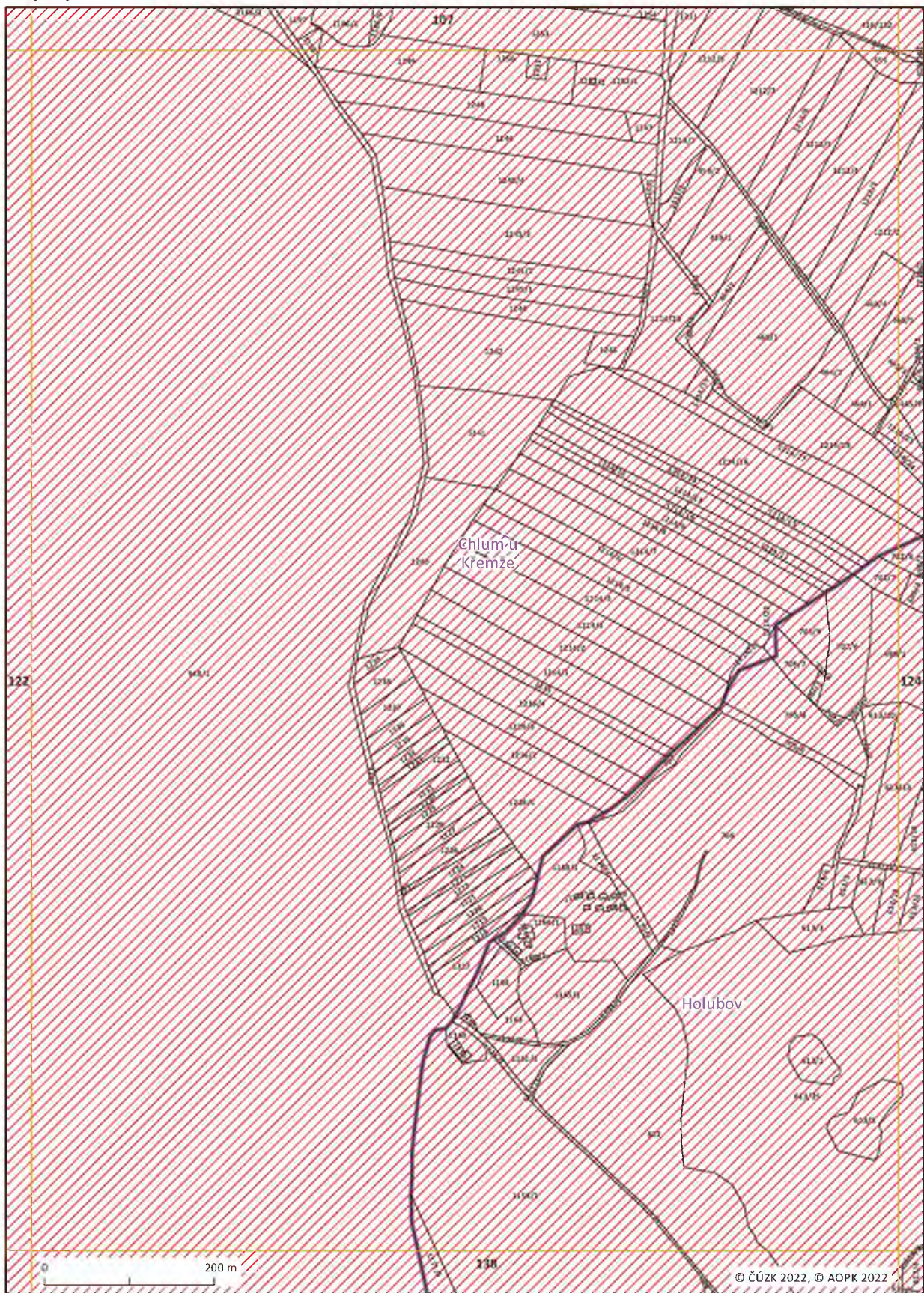


Mapový list č. 122



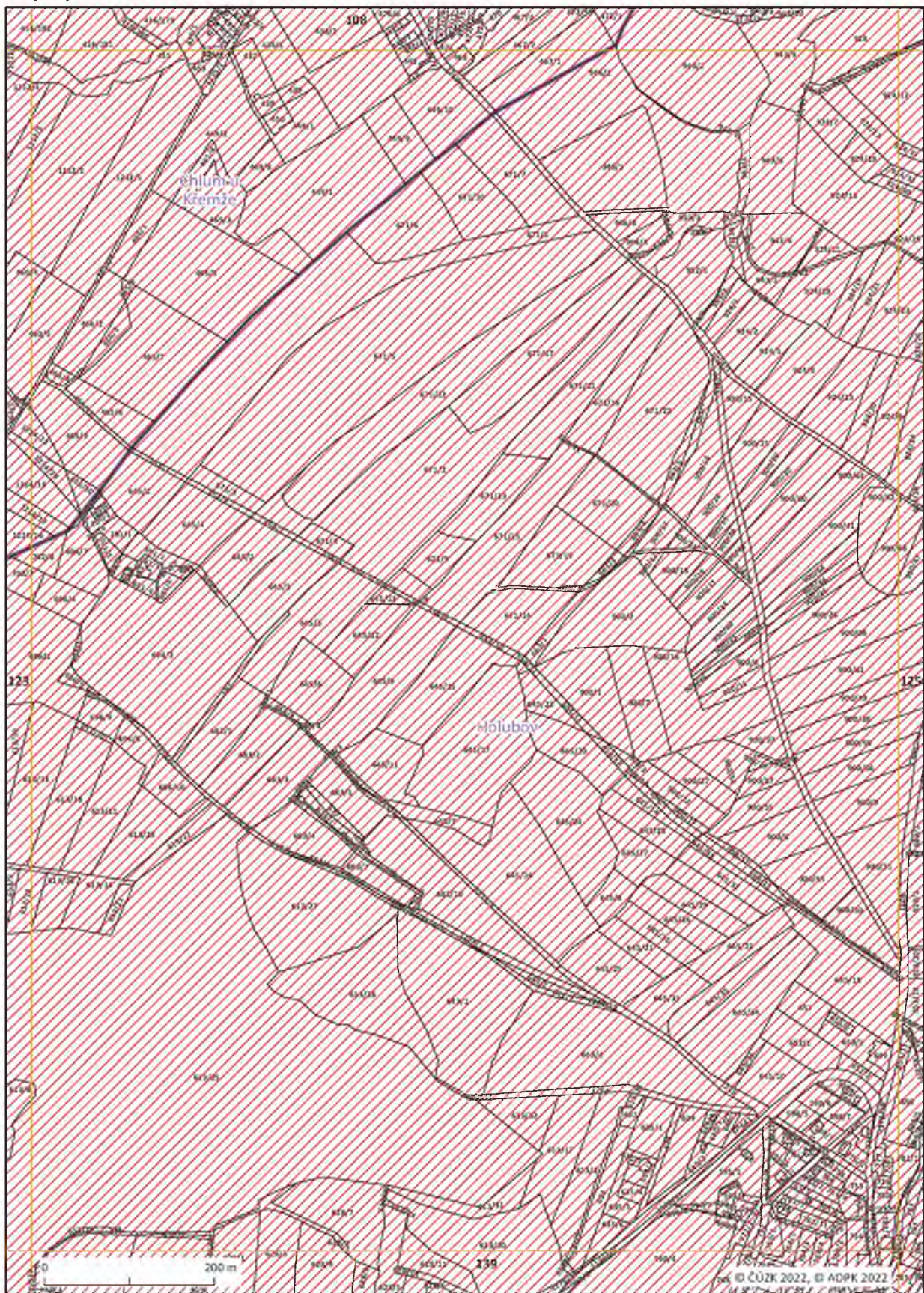


Mapový list č. 123



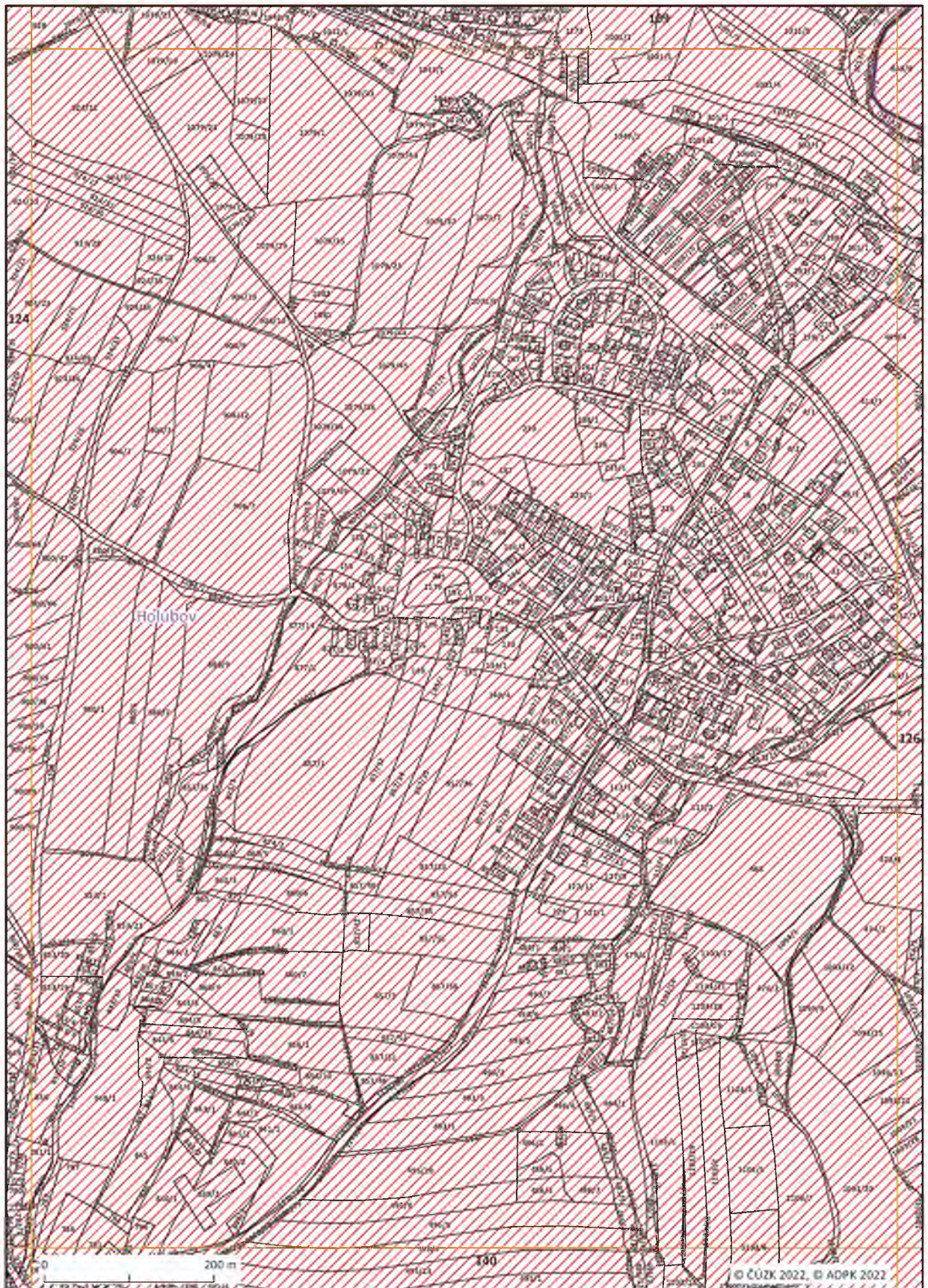


Mapový list č. 124



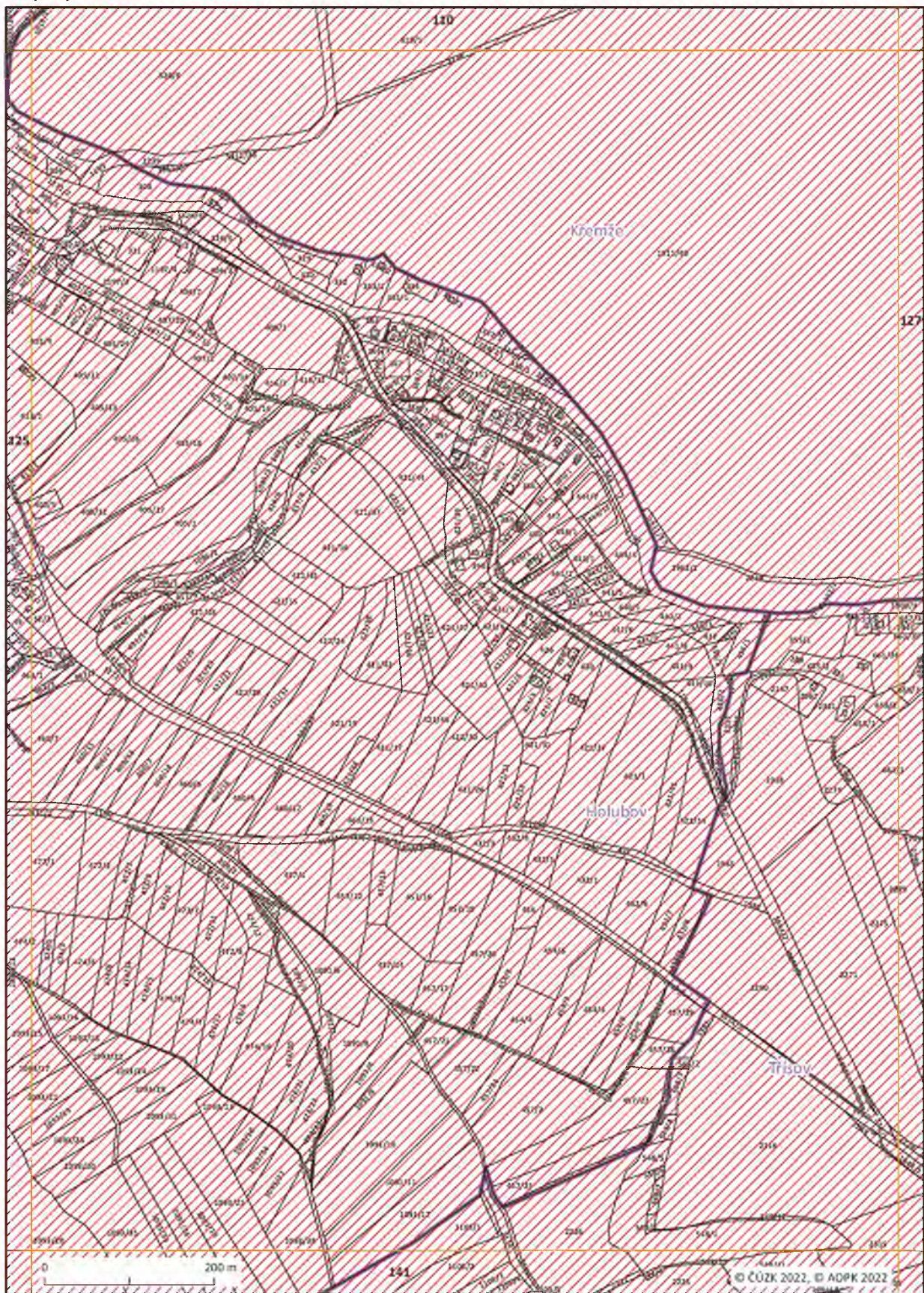


Mapový list č. 125



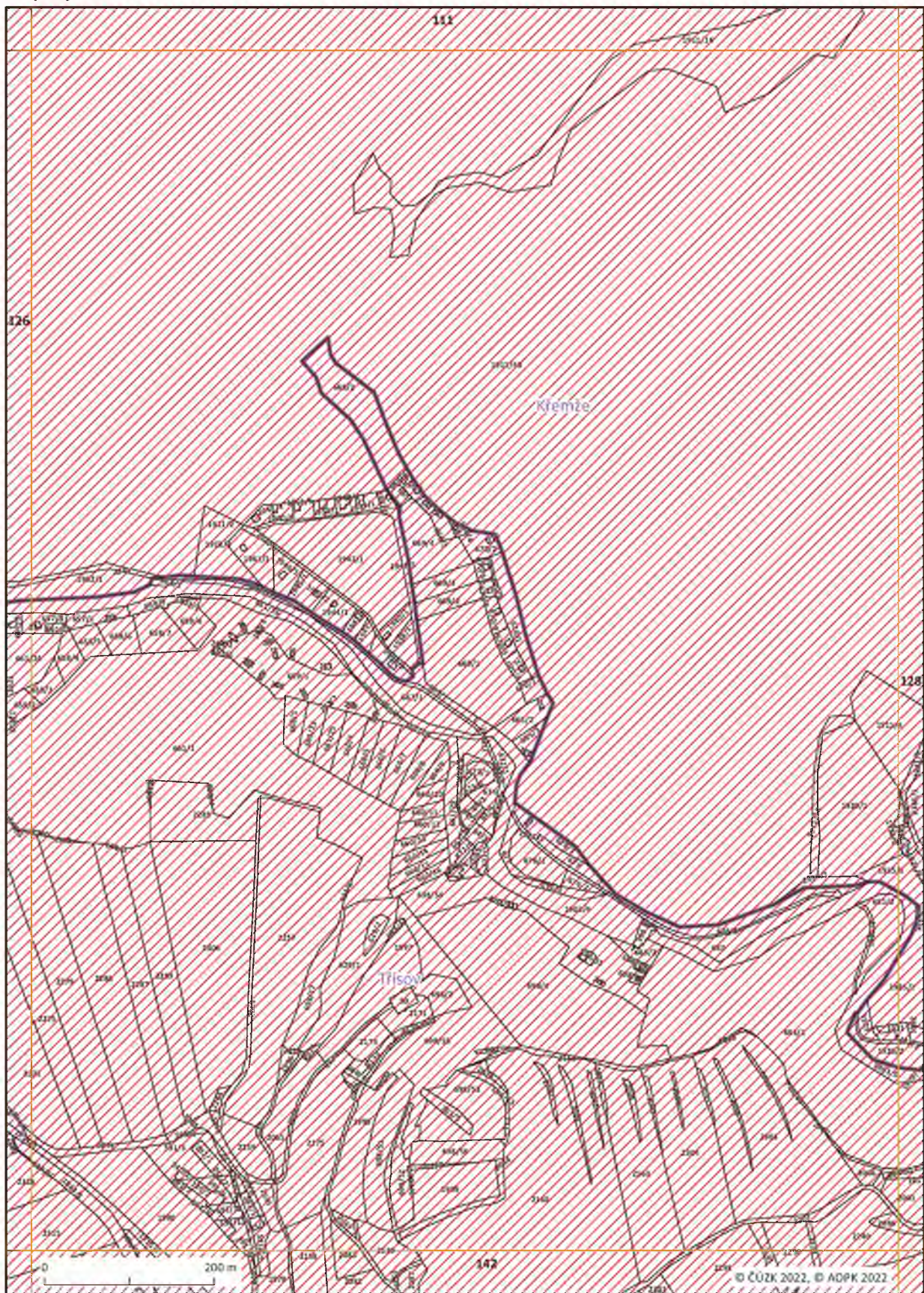


Mapový list č. 126



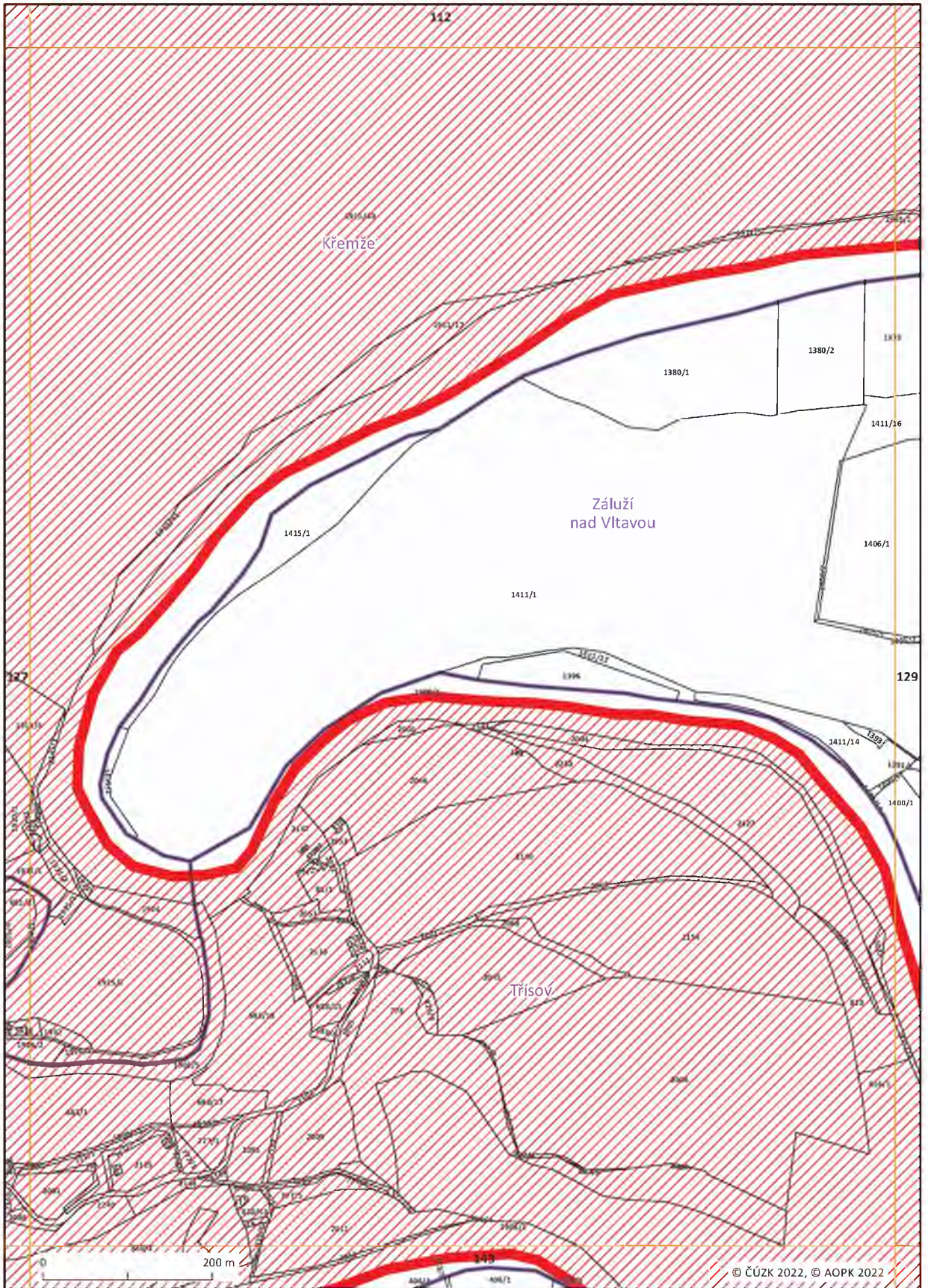


Mapový list č. 127



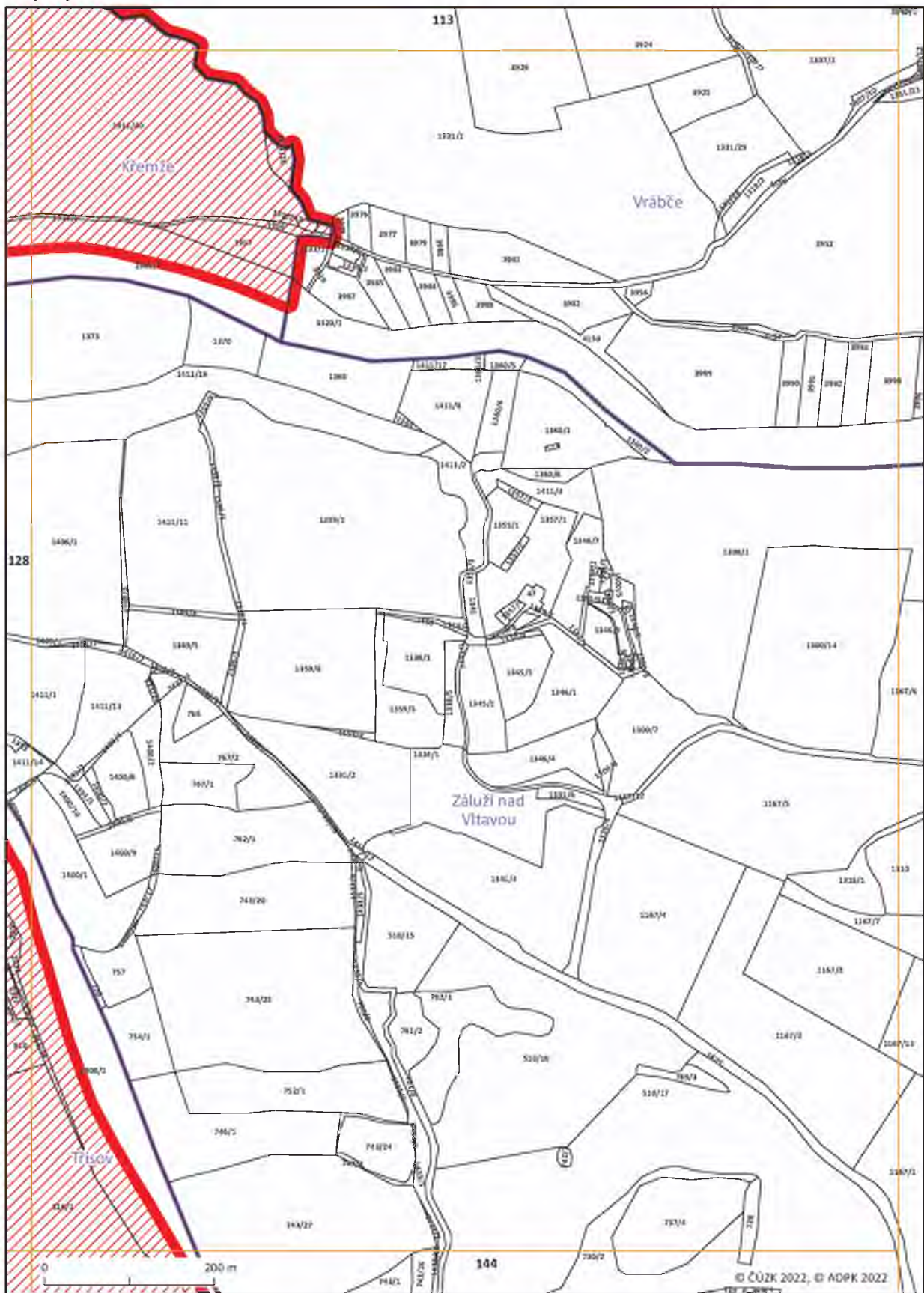


Mapový list č. 128



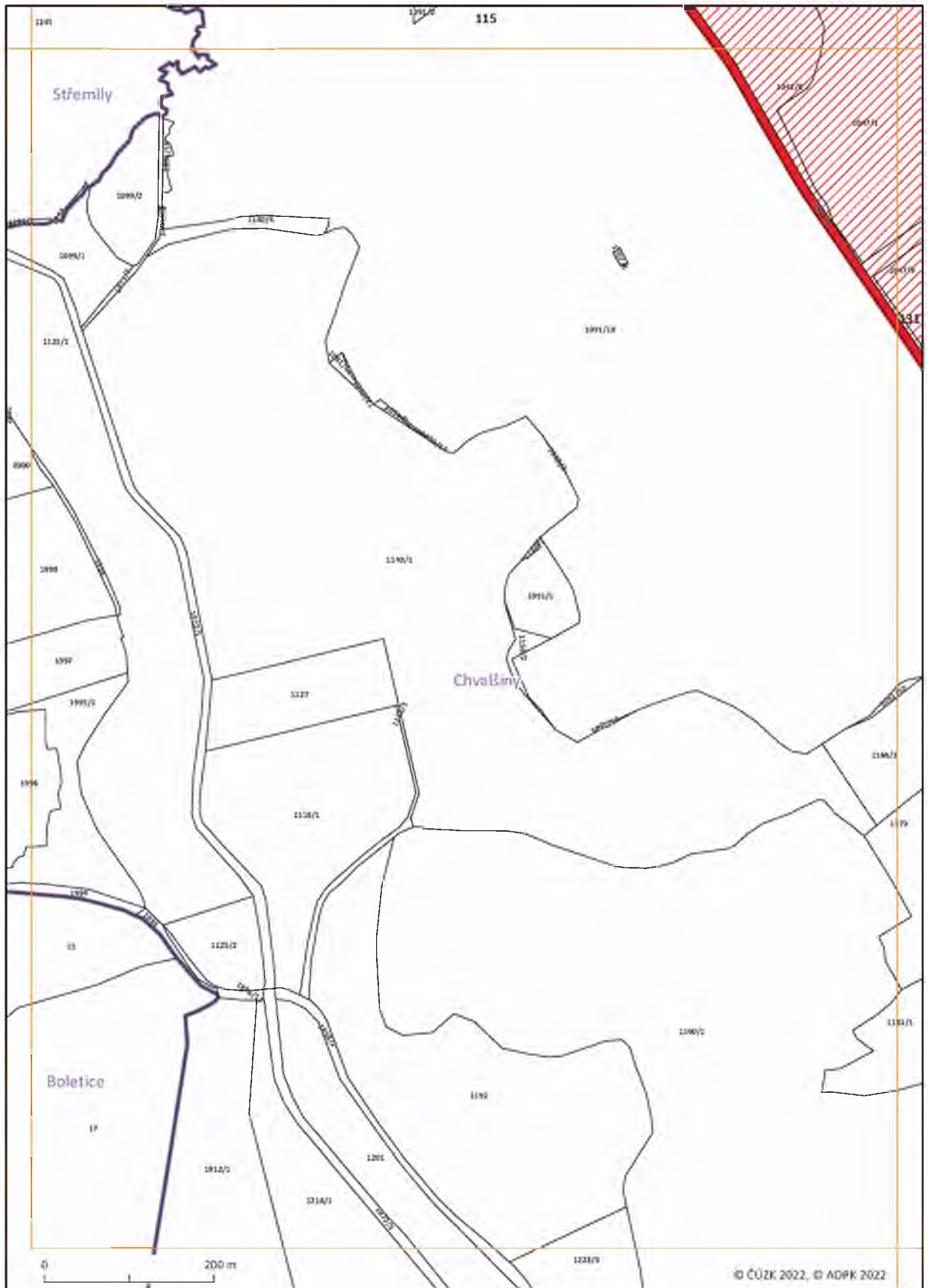


Mapový list č. 129



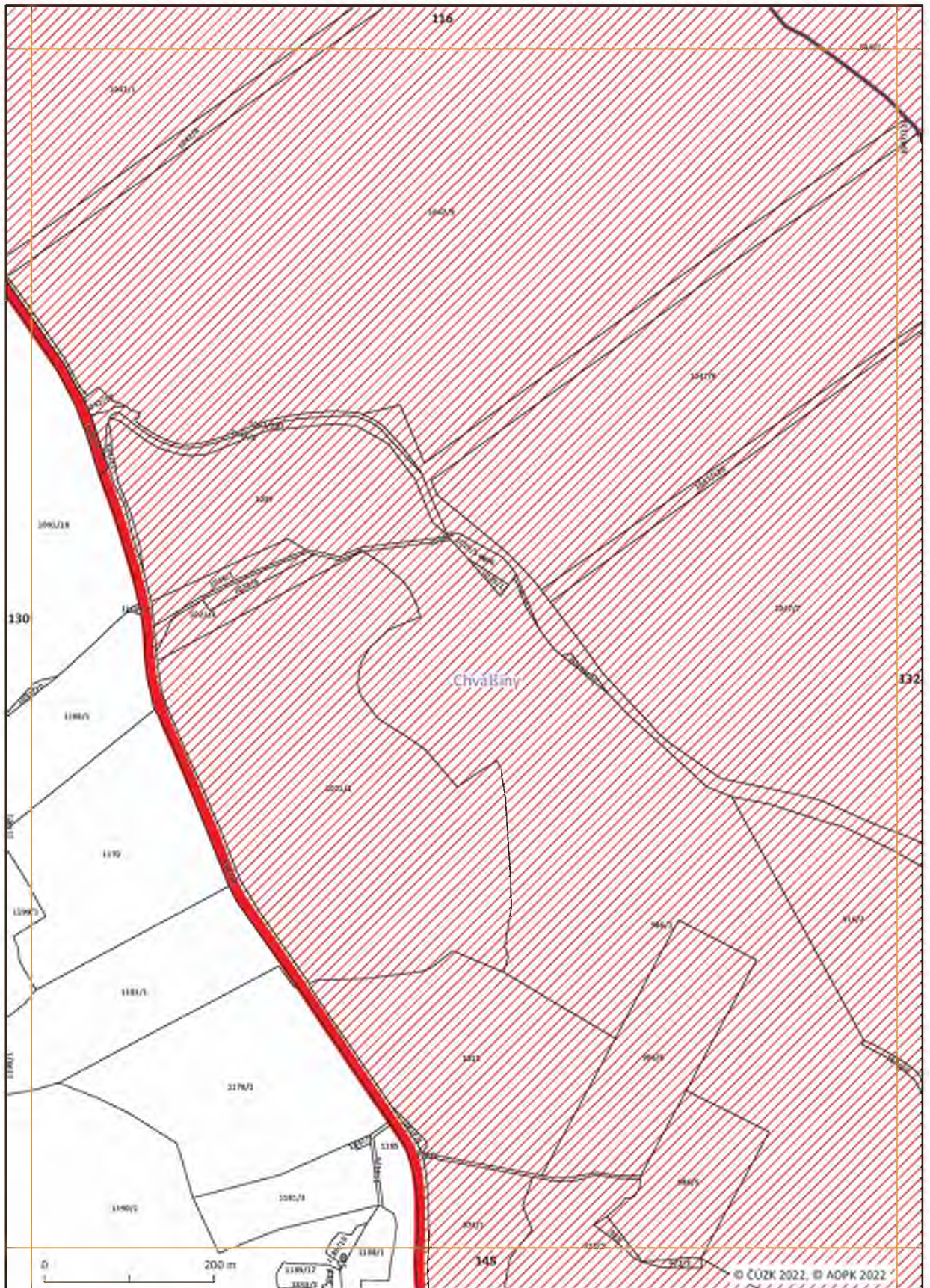


Mapový list č. 130



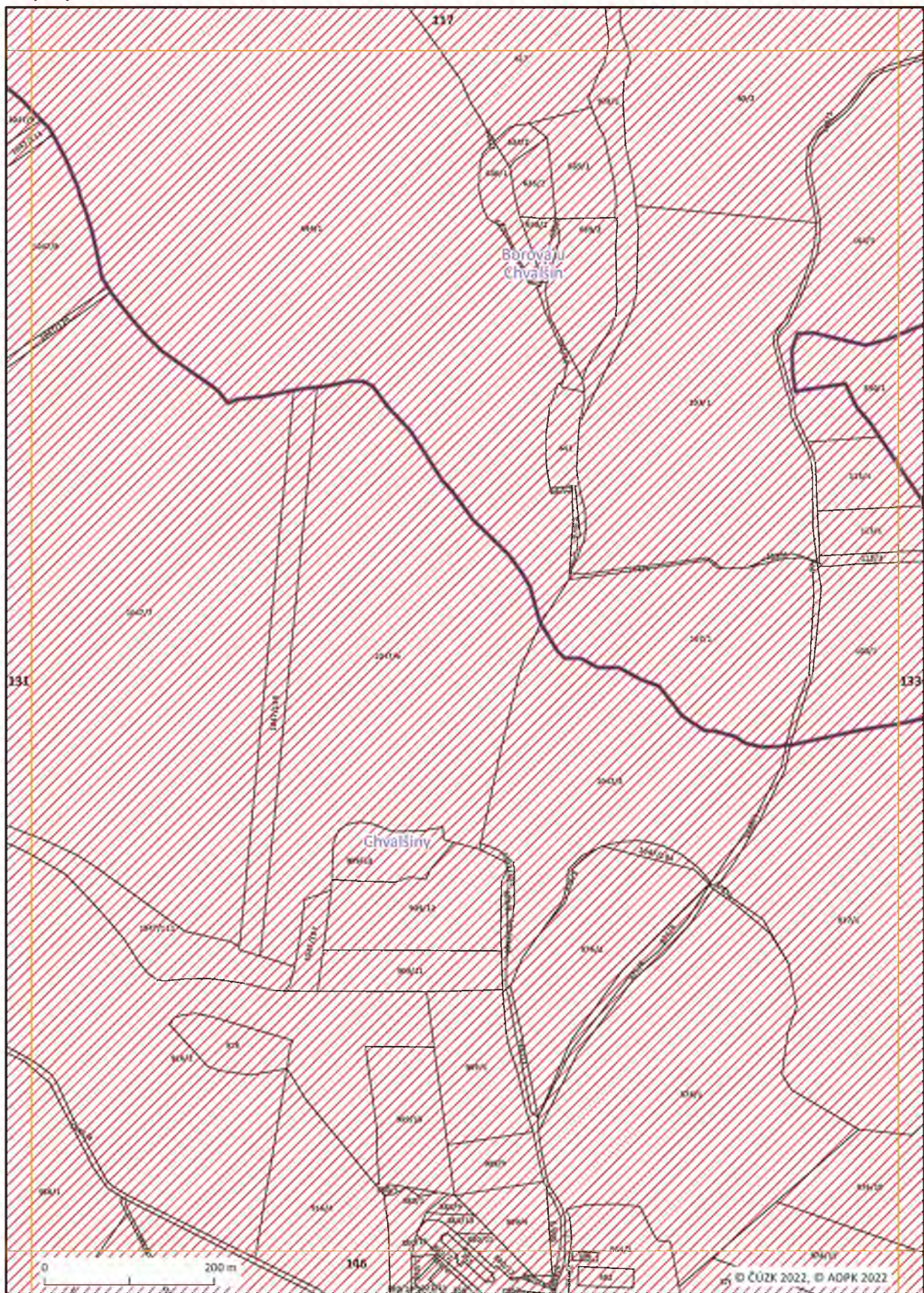


Mapový list č. 131



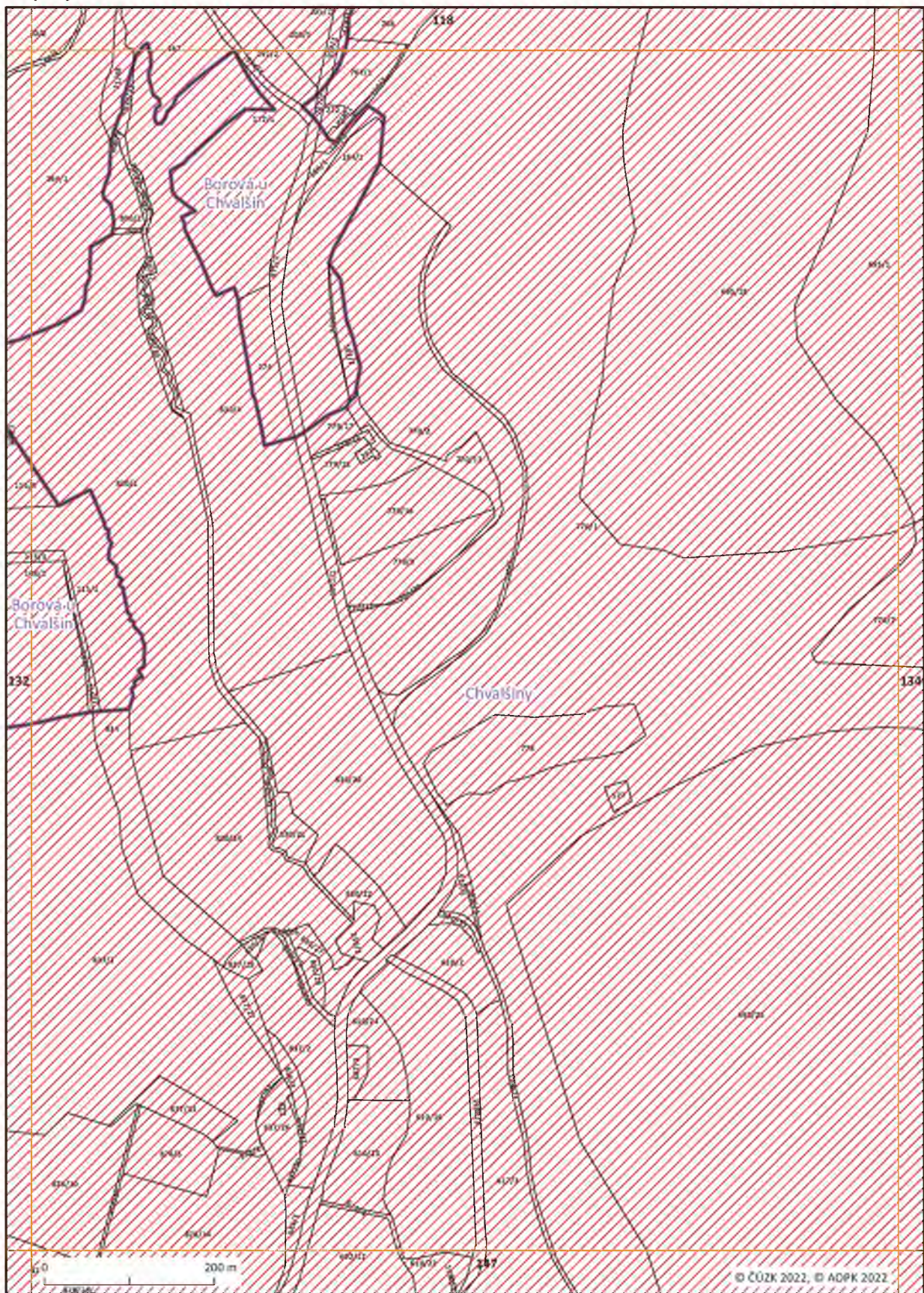


Mapový list č. 132



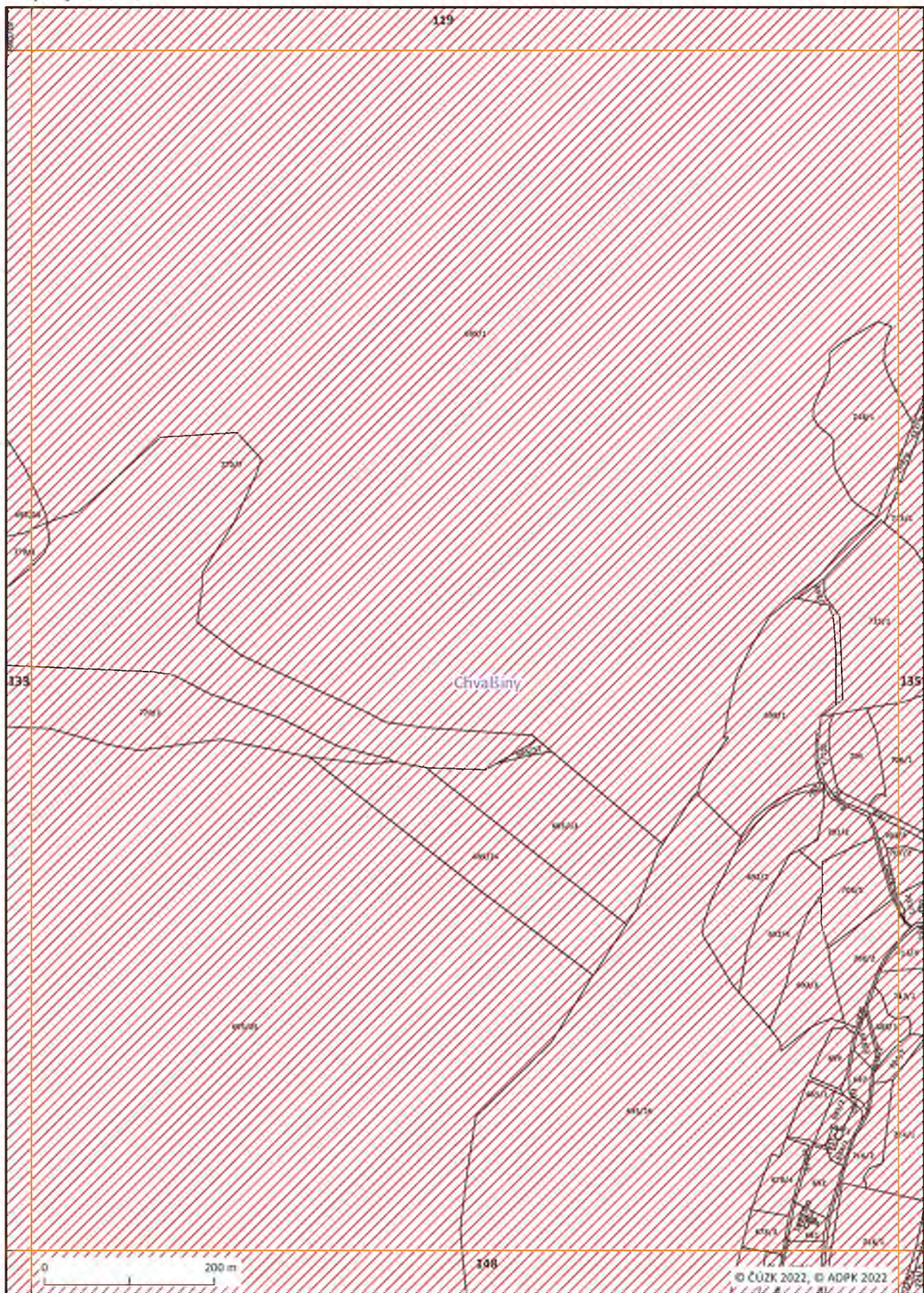


Mapový list č. 133



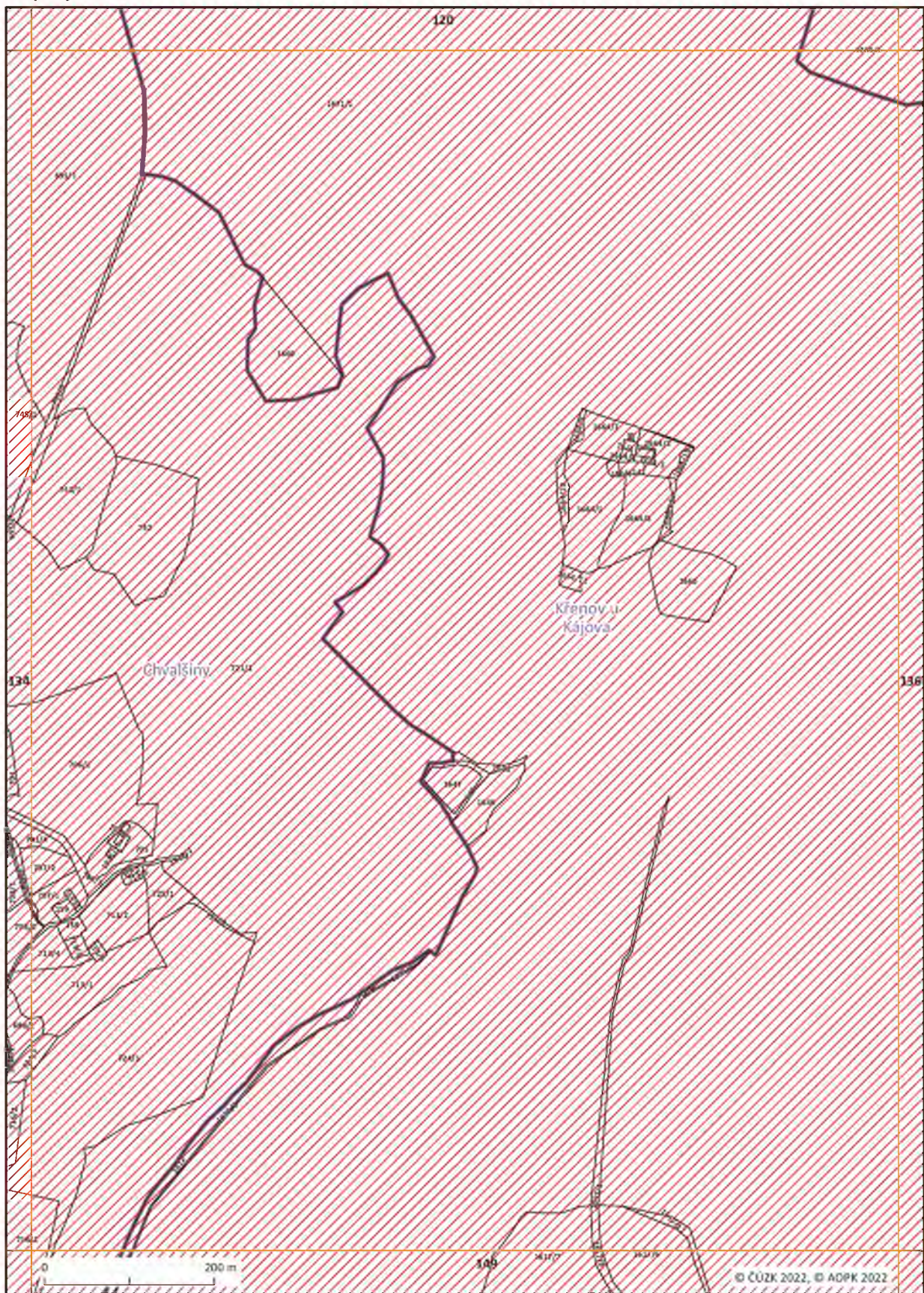


Mapový list č. 134



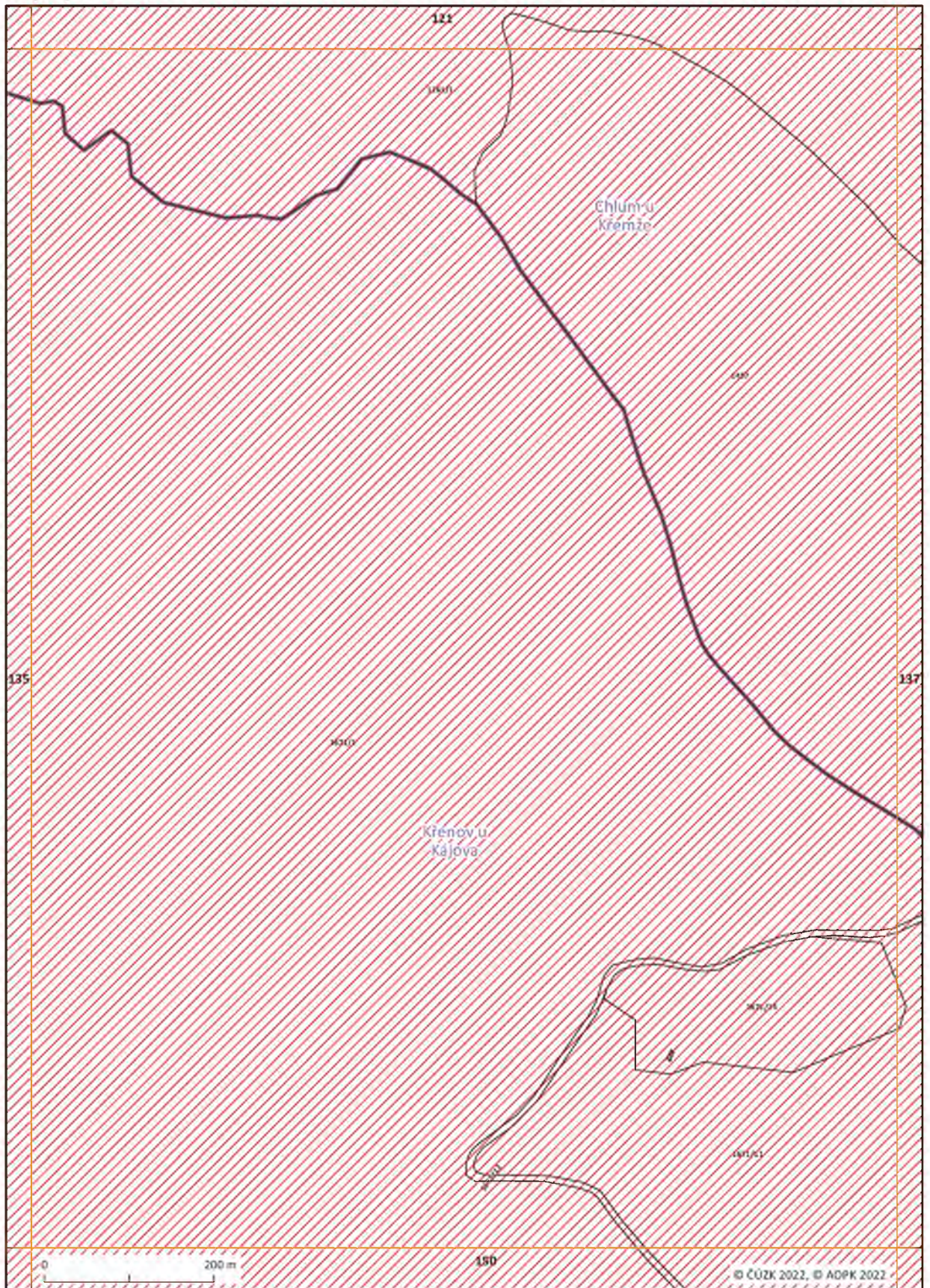


Mapový list č. 135



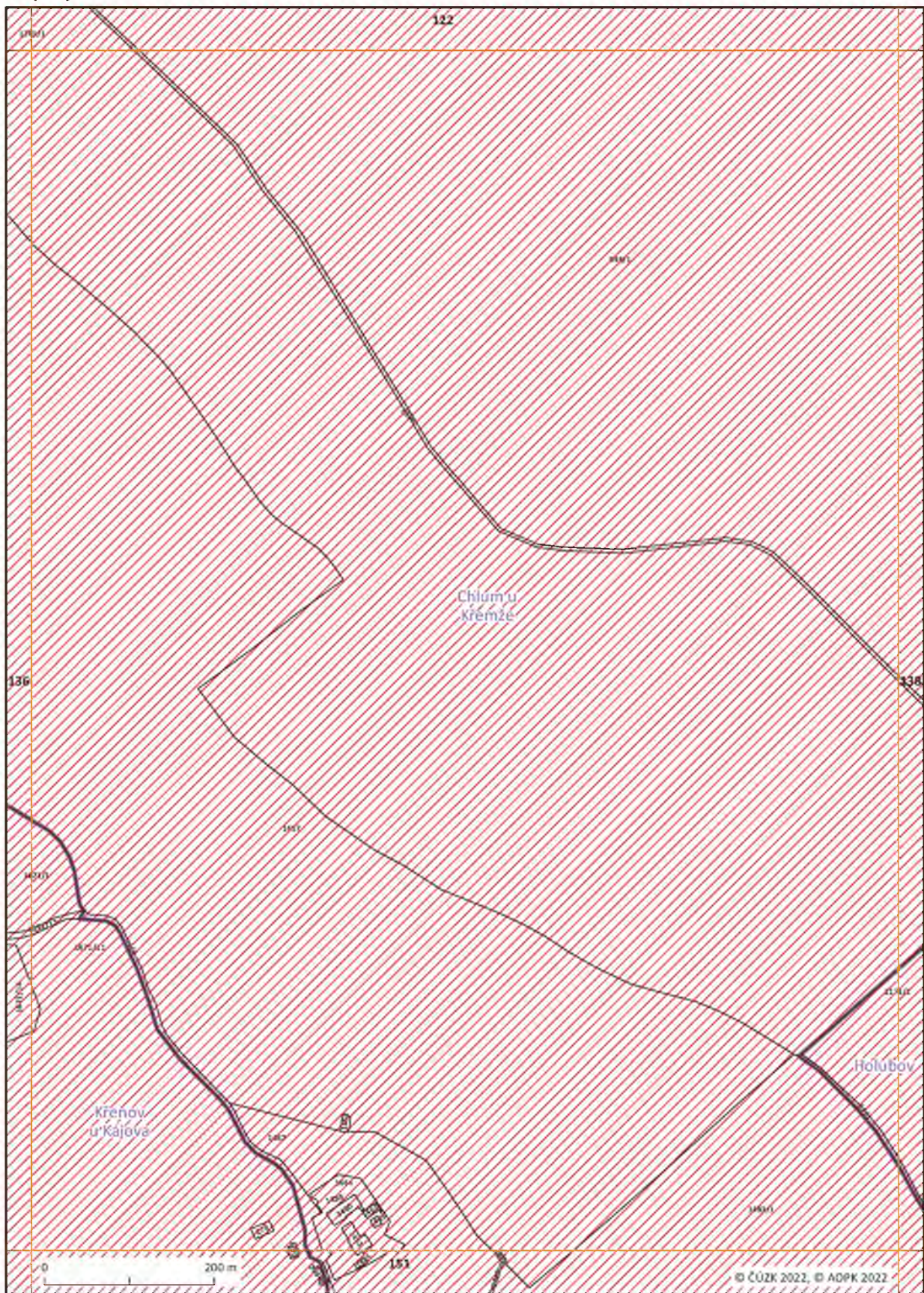


Mapový list č. 136



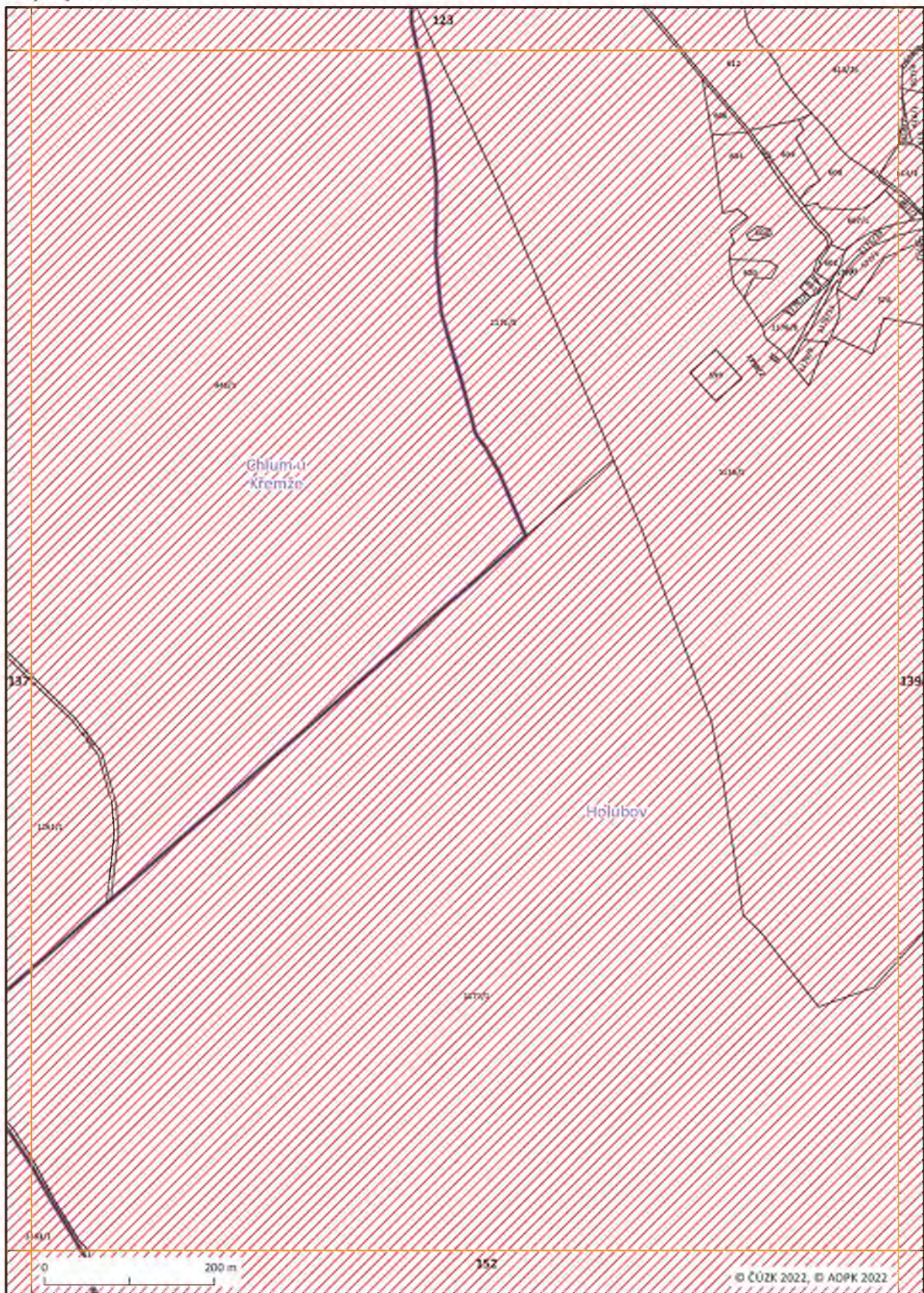


Mapový list č. 137



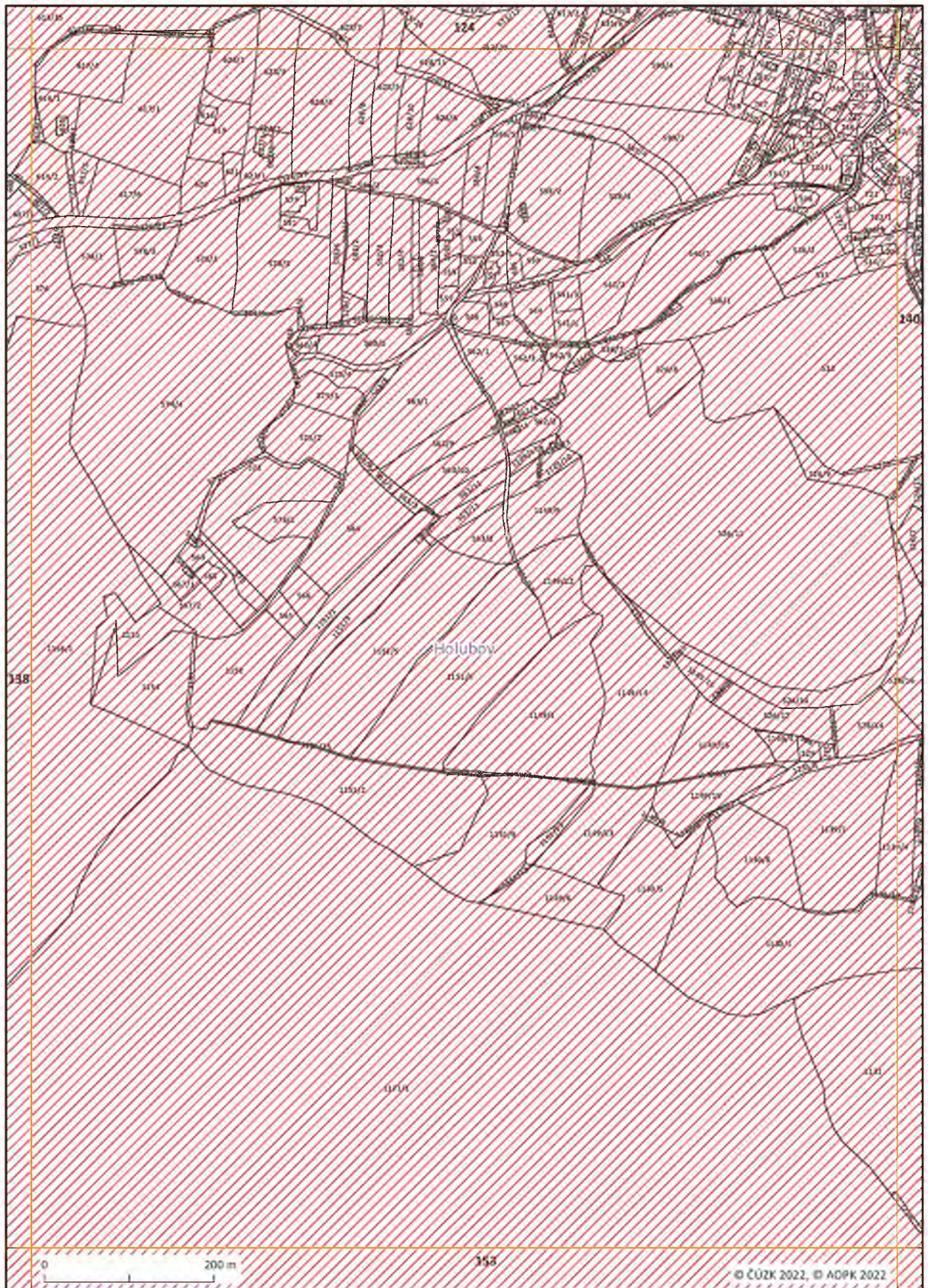


Mapový list č. 138





Mapový list č. 139

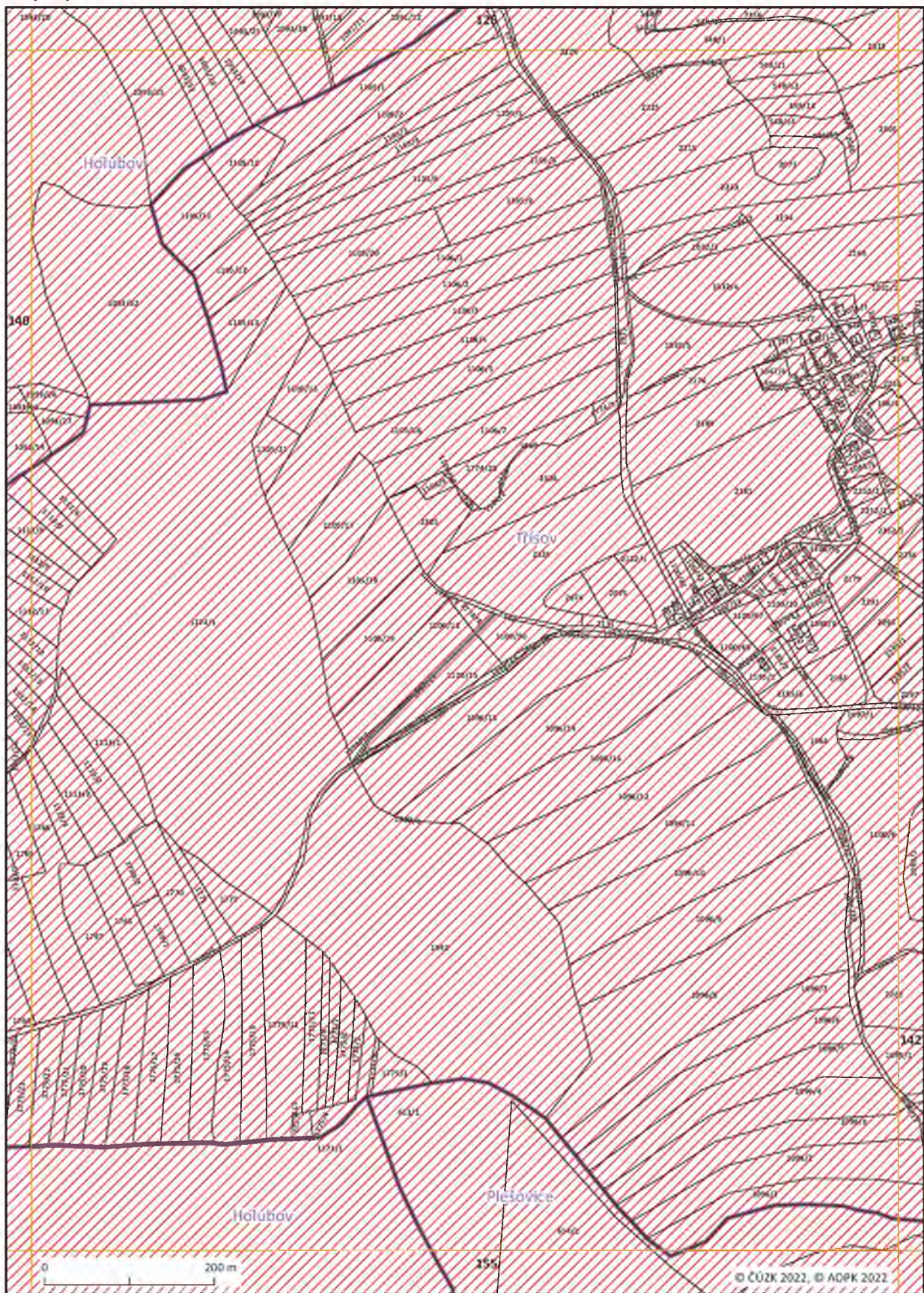






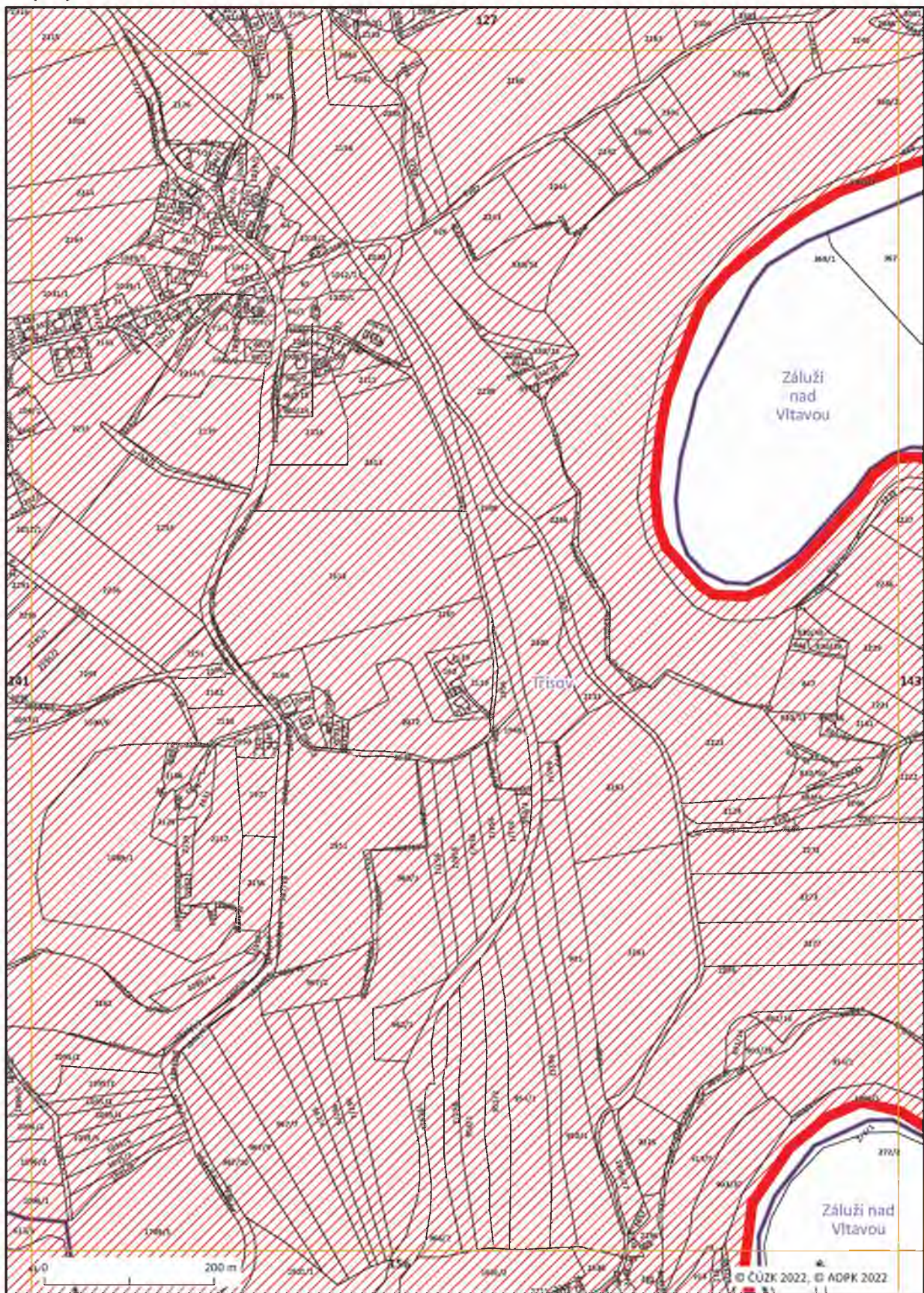


Mapový list č. 141



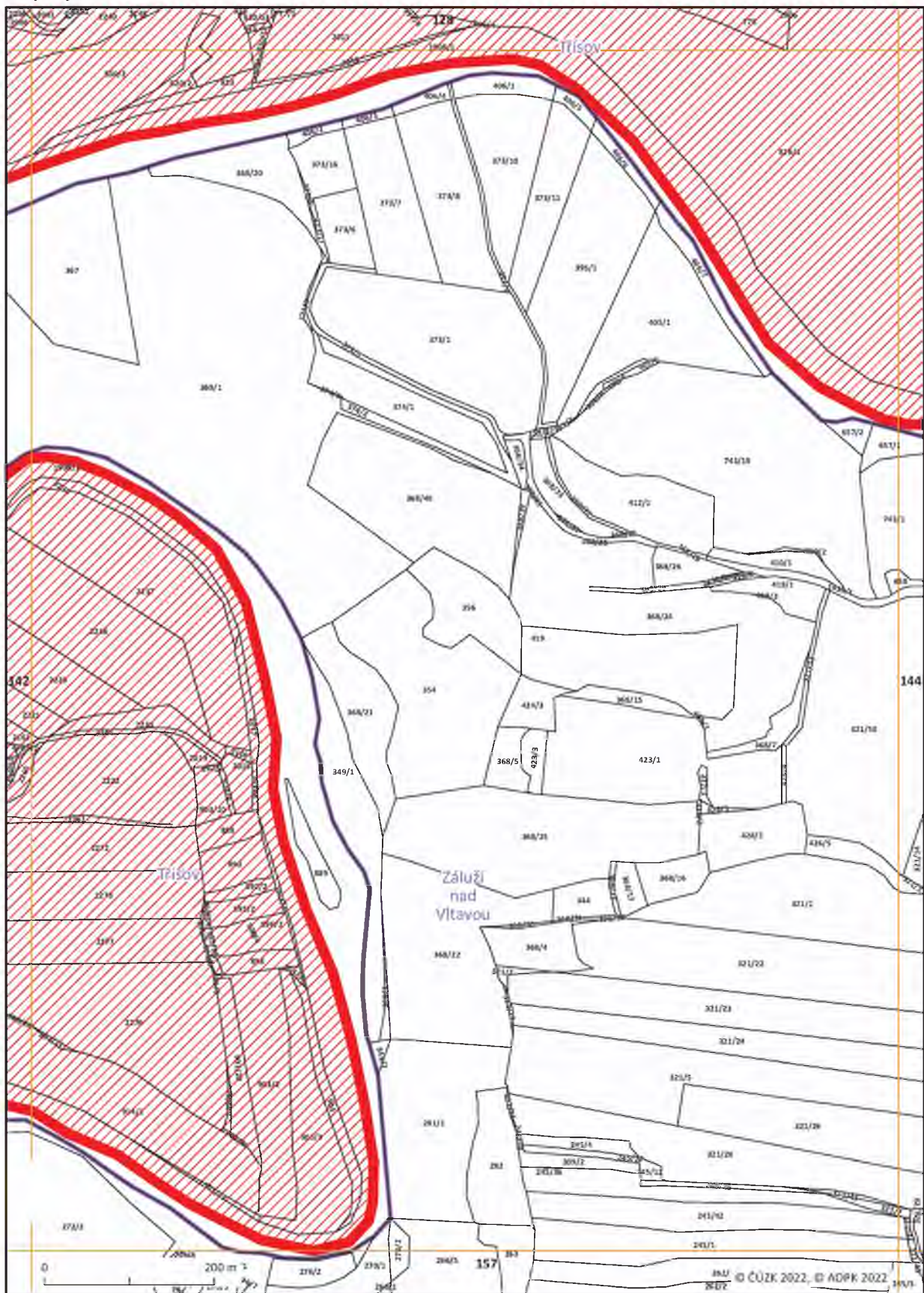


Mapový list č. 142



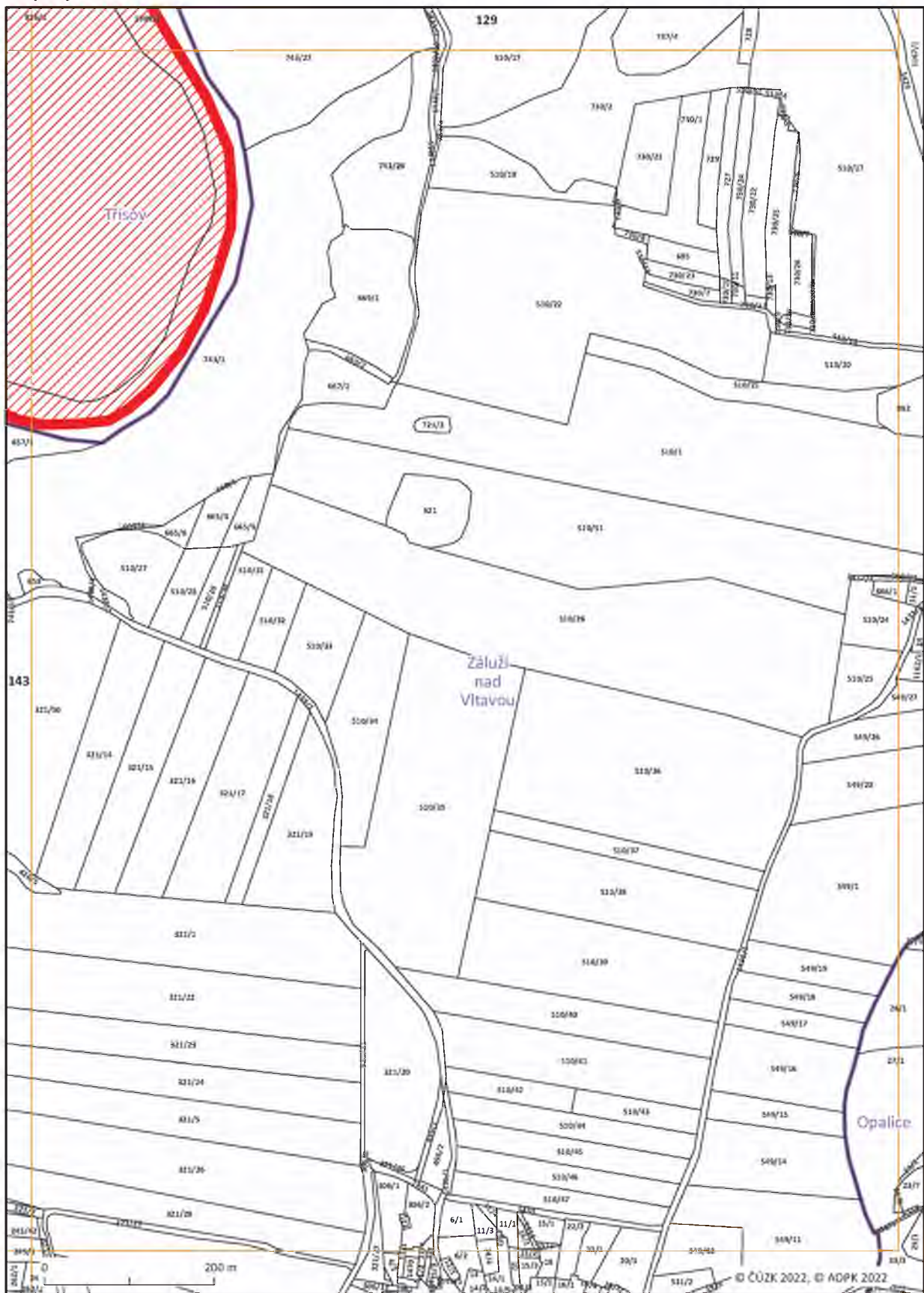


Mapový list č. 143



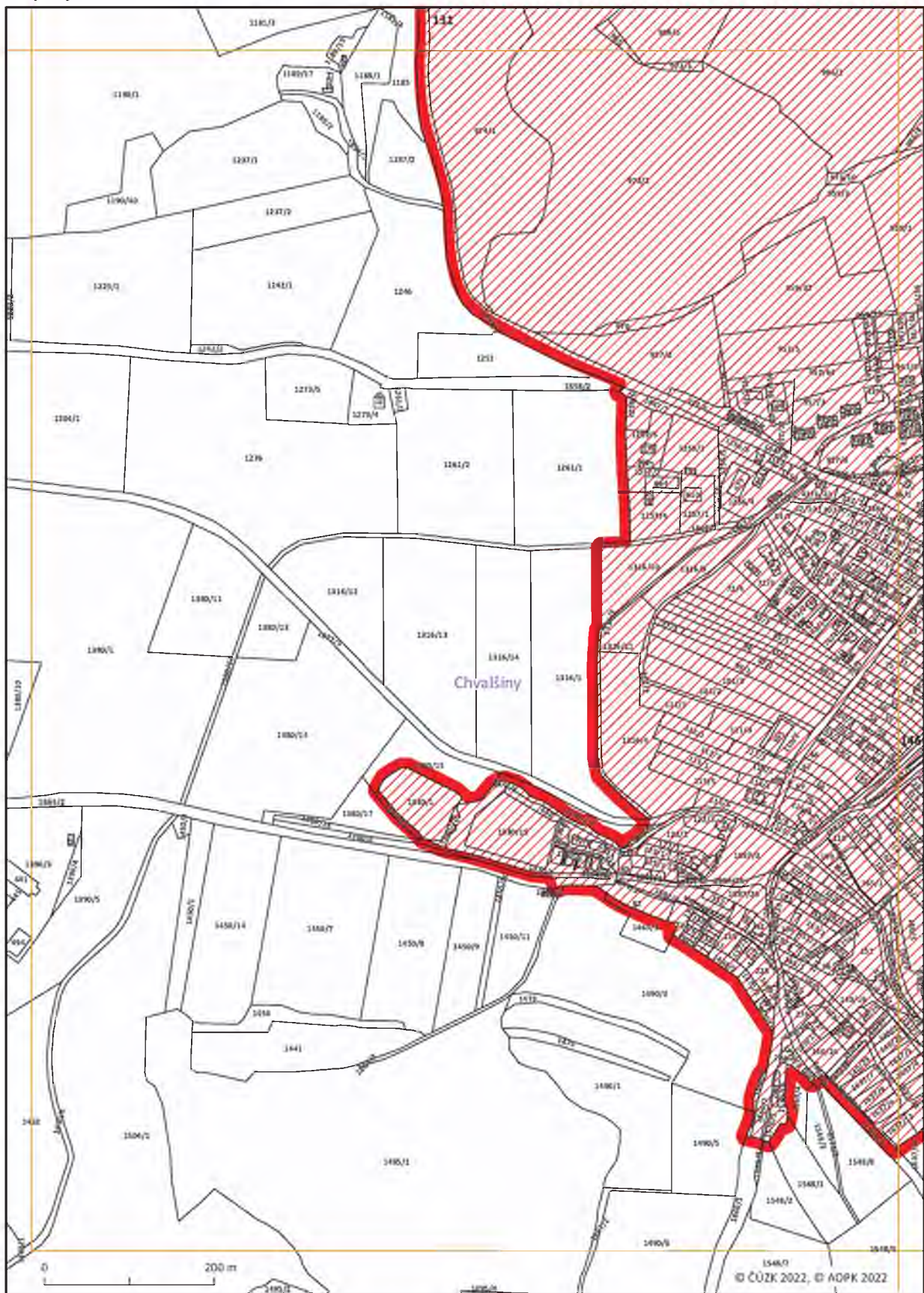


Mapový list č. 144



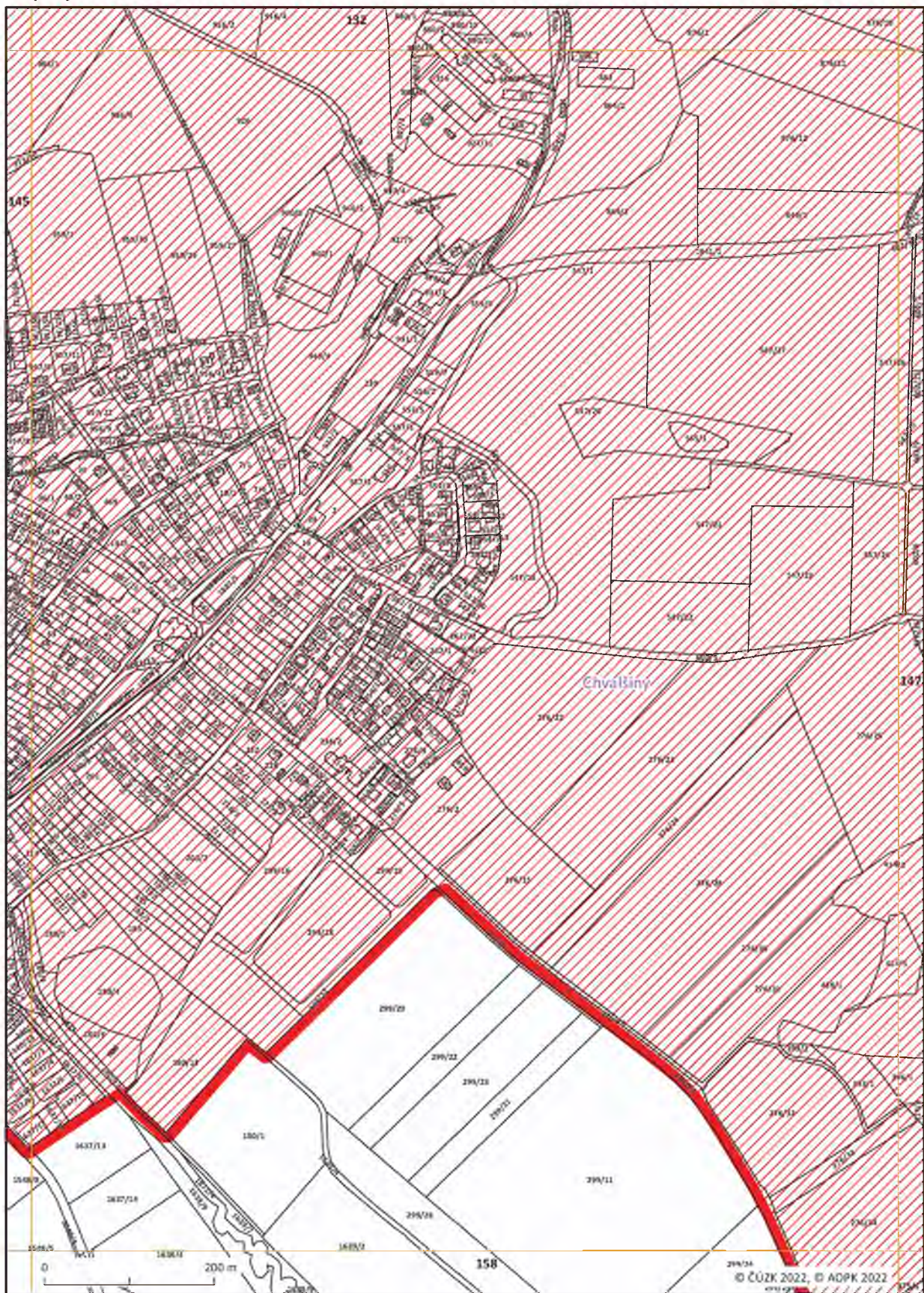


Mapový list č. 145



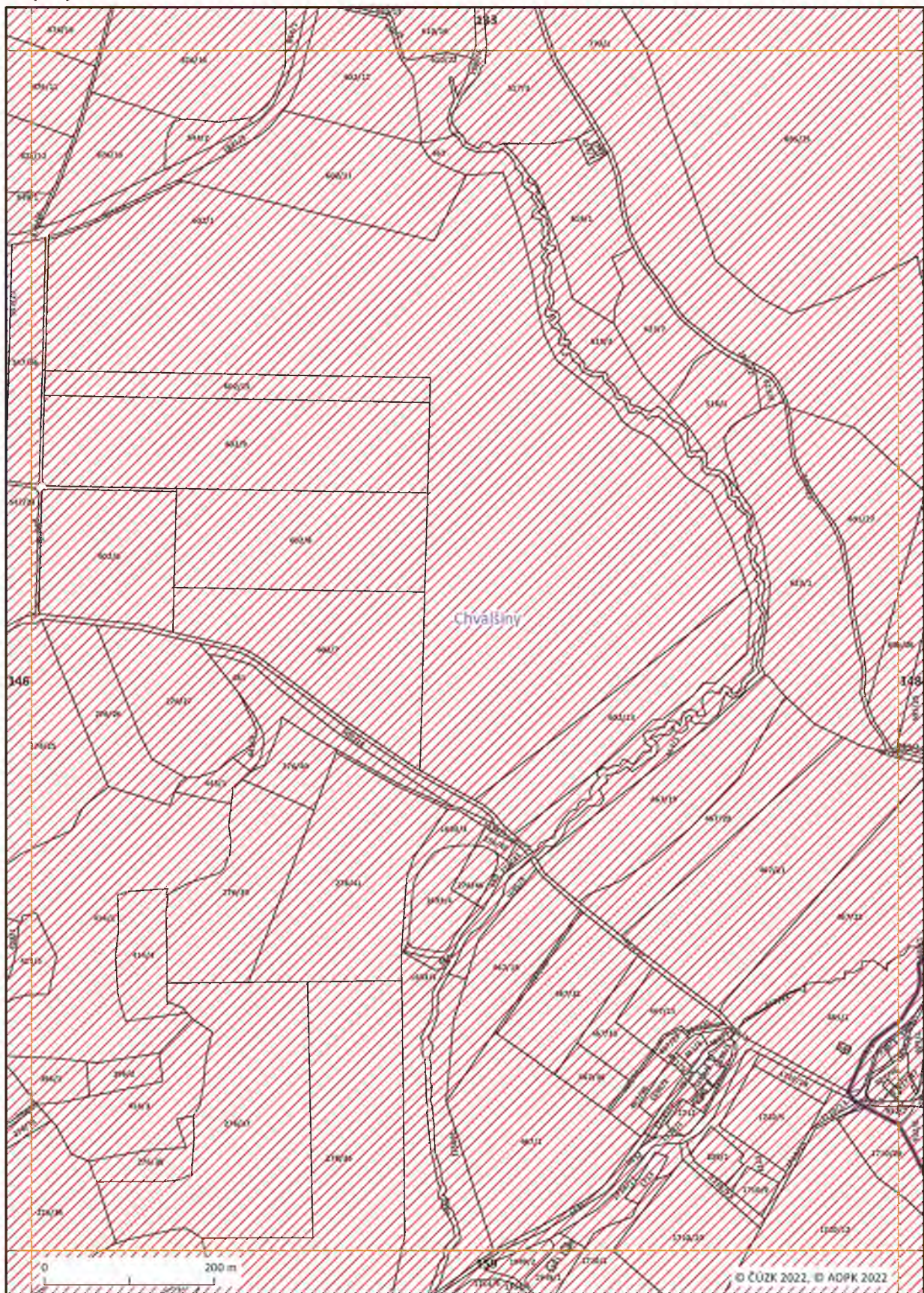


Mapový list č. 146



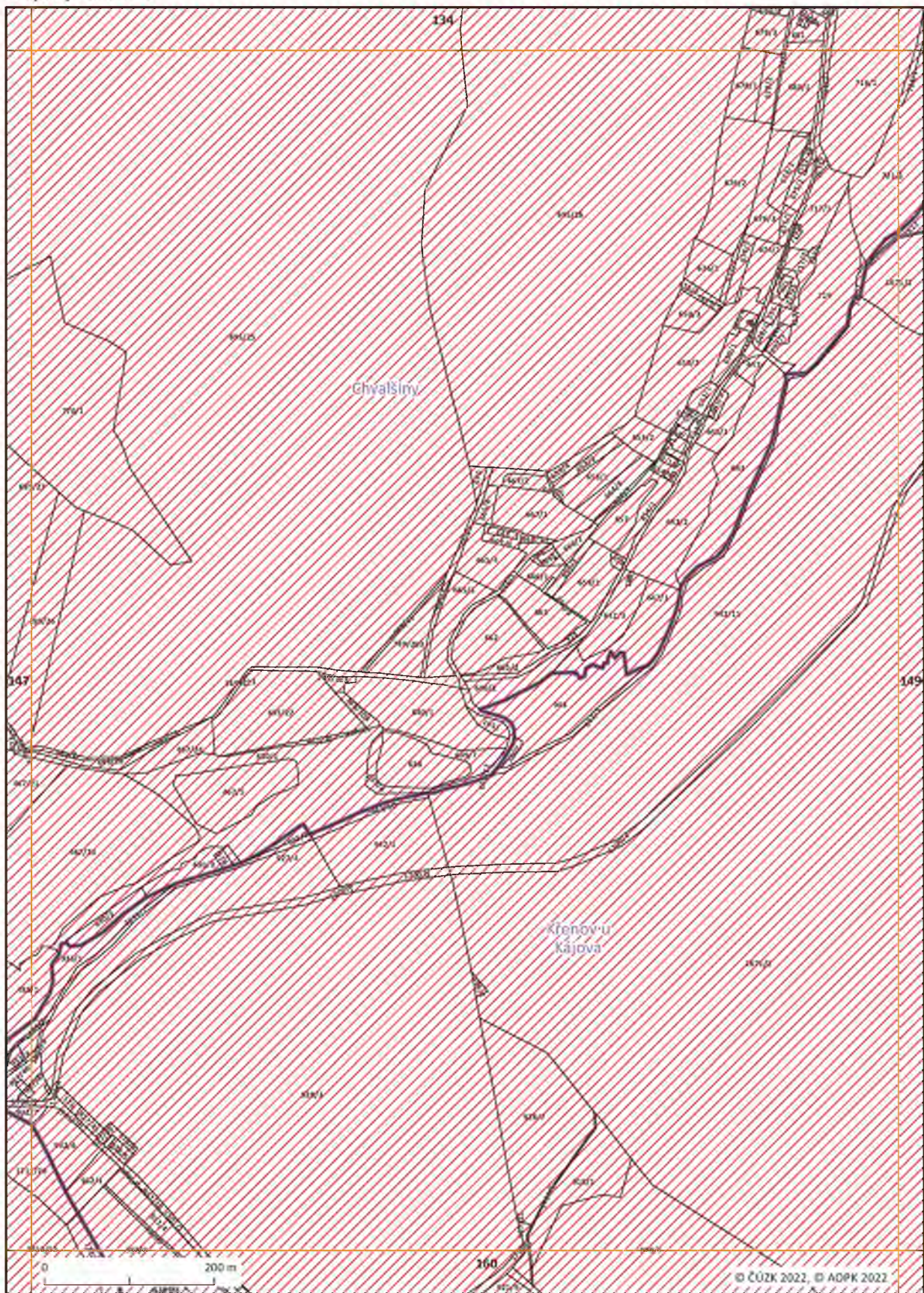


Mapový list č. 147





Mapový list č. 148





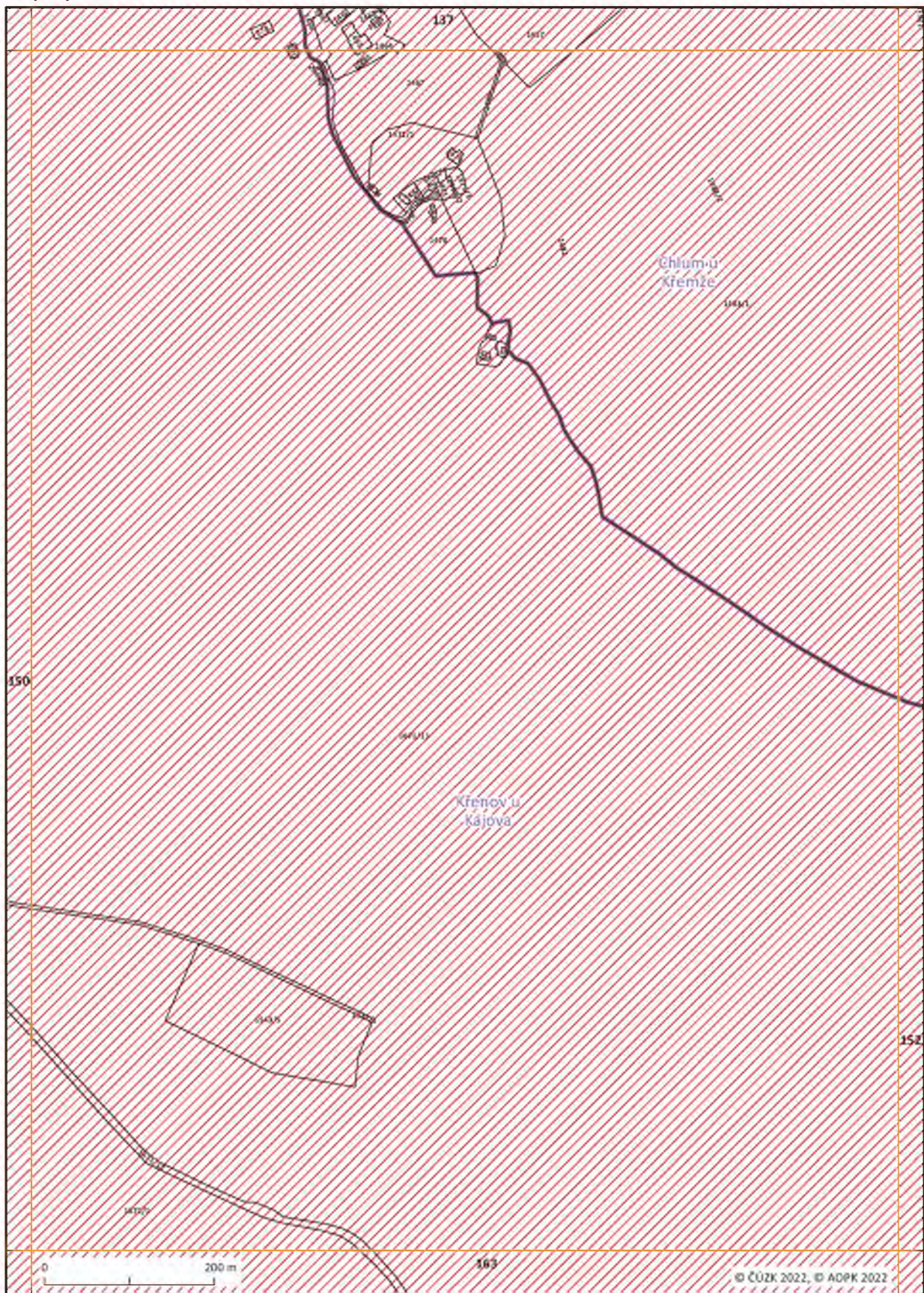






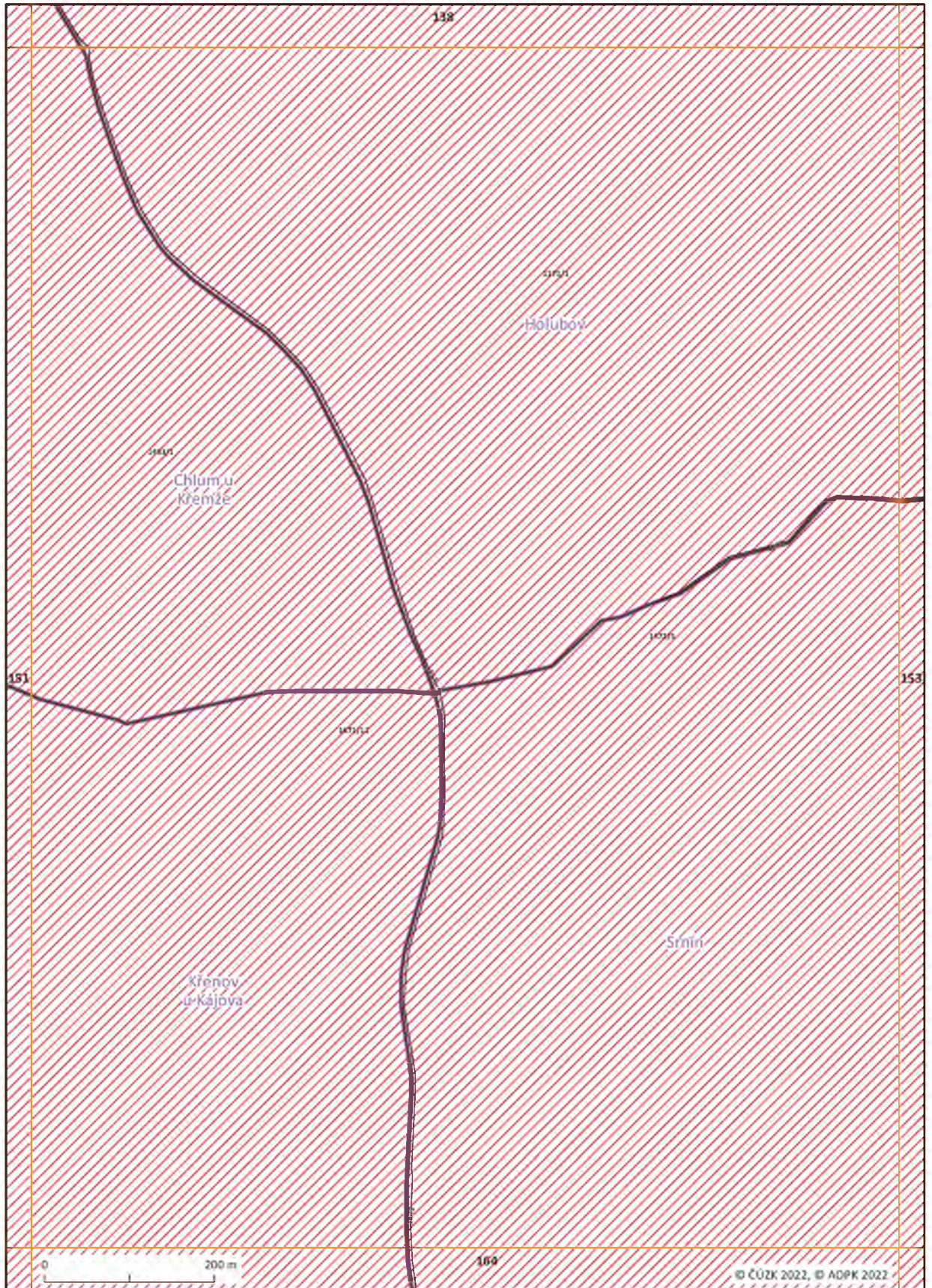


Mapový list č. 151



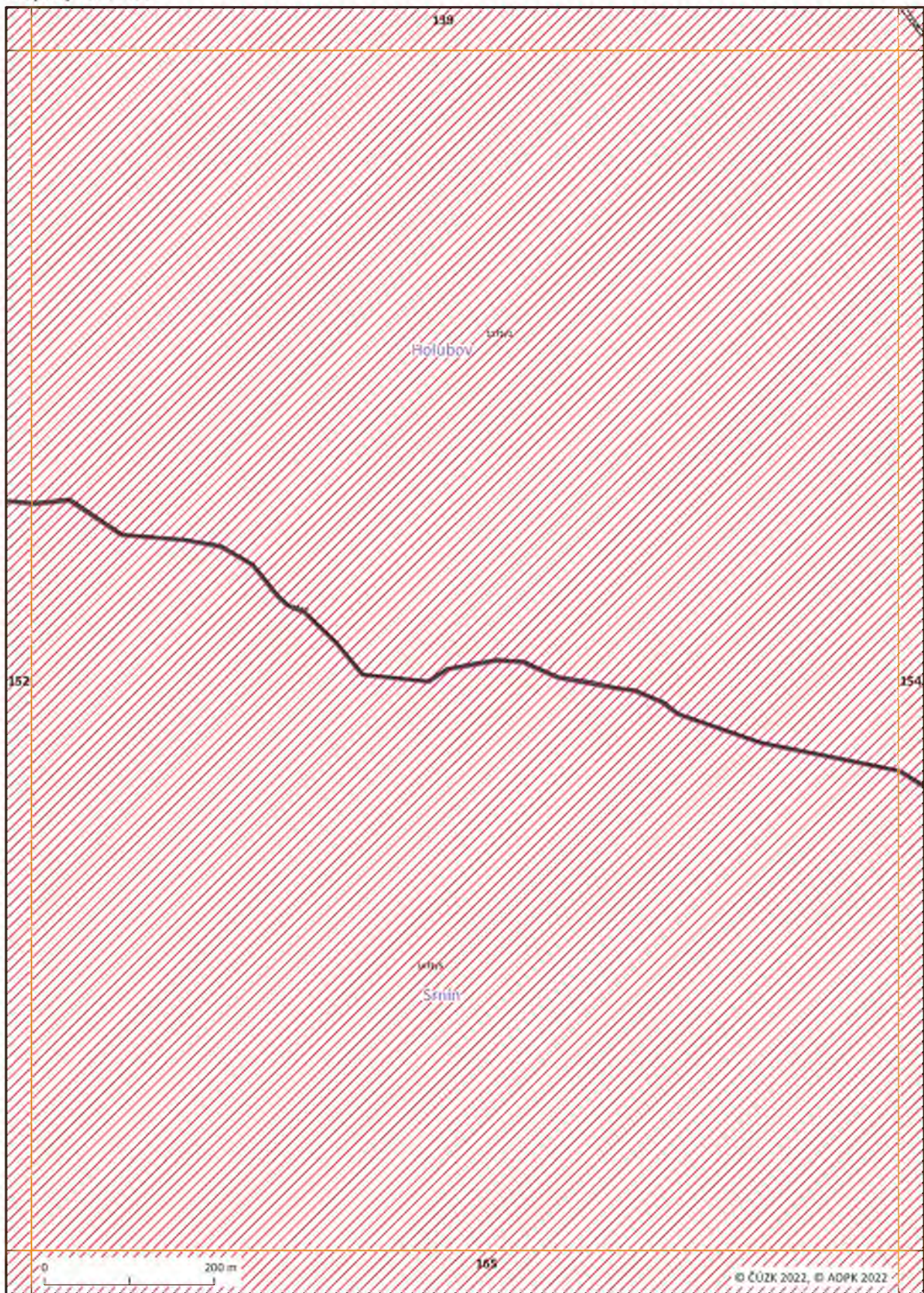


Mapový list č. 152



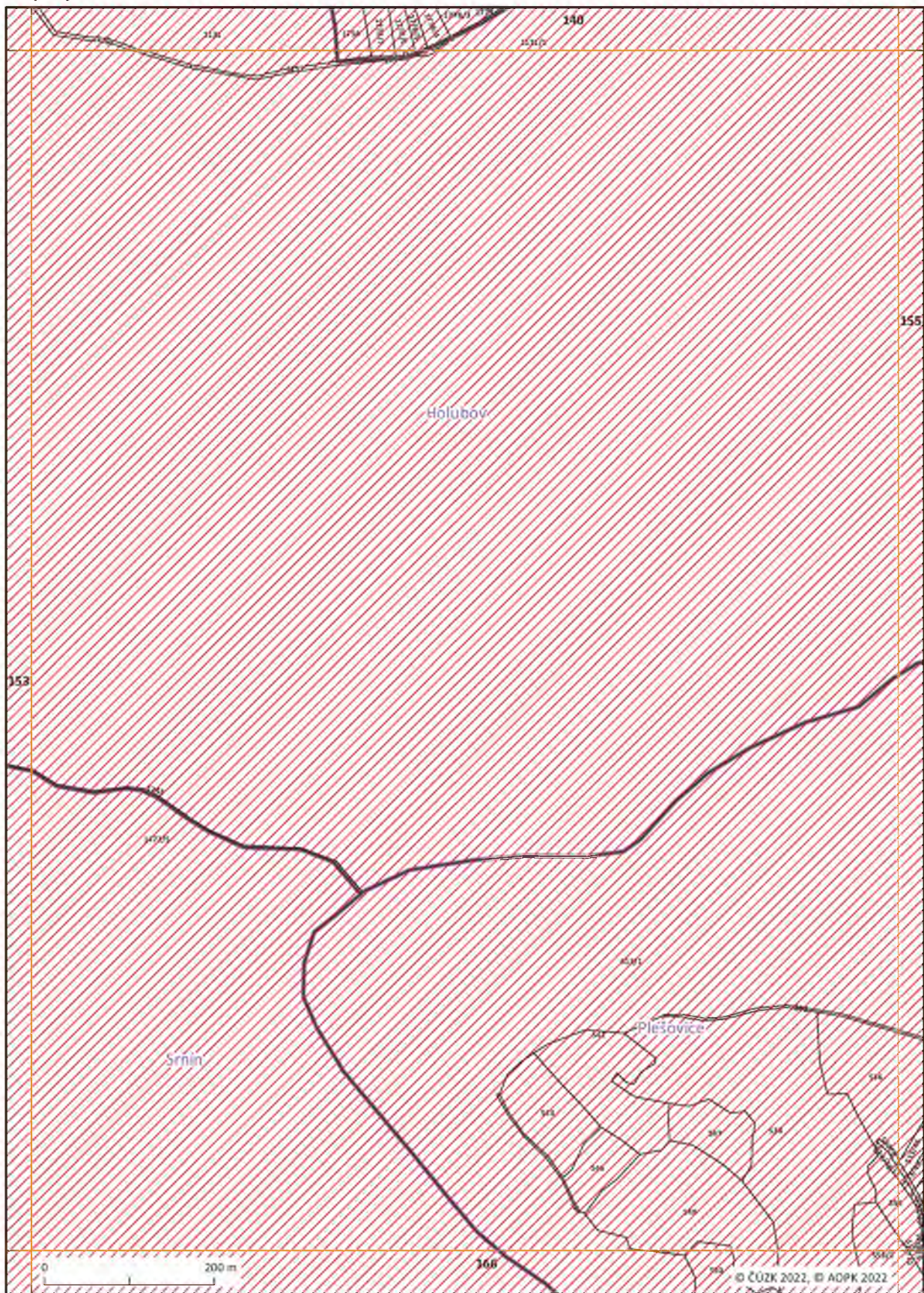


Mapový list č. 153



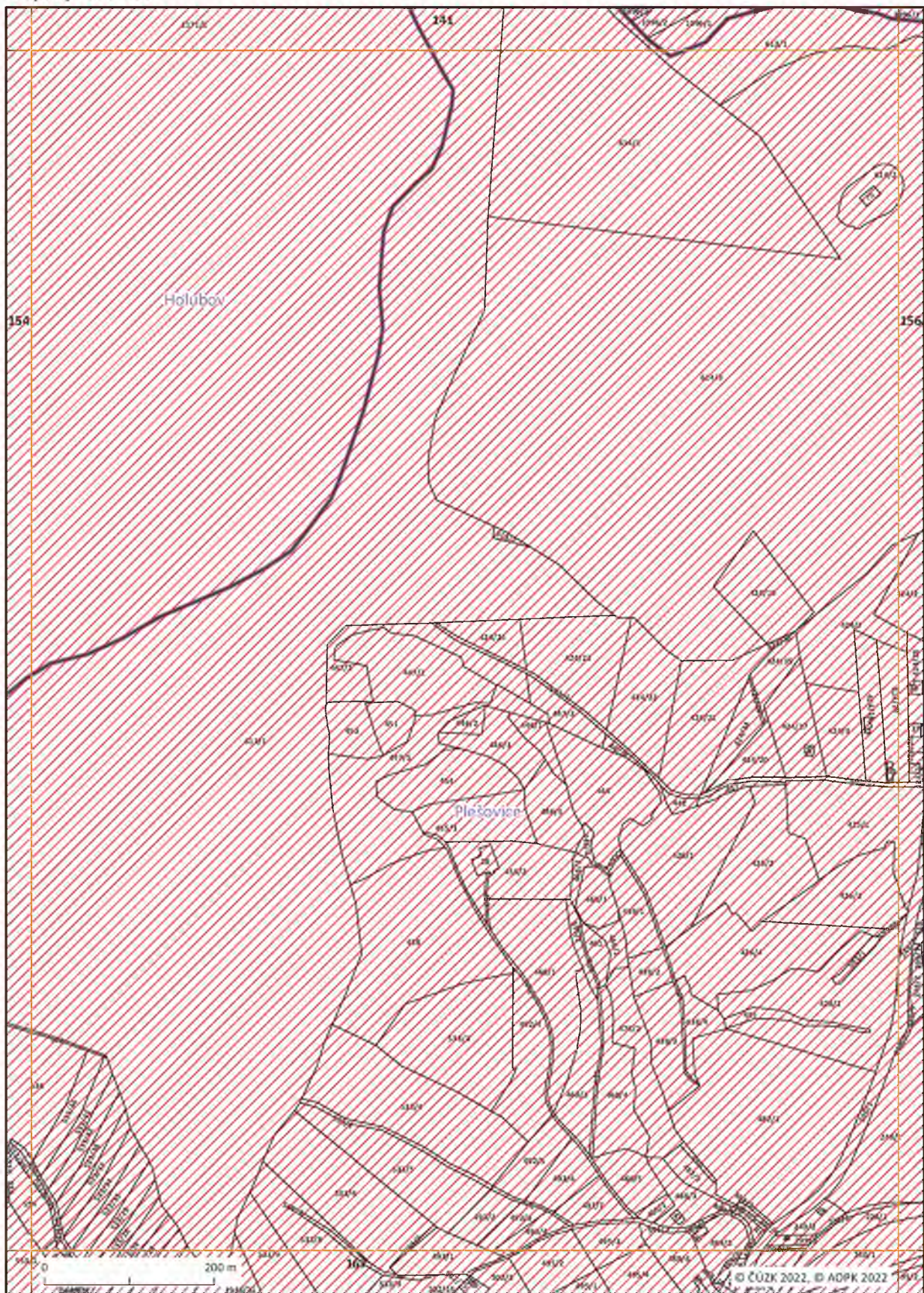


Mapový list č. 154



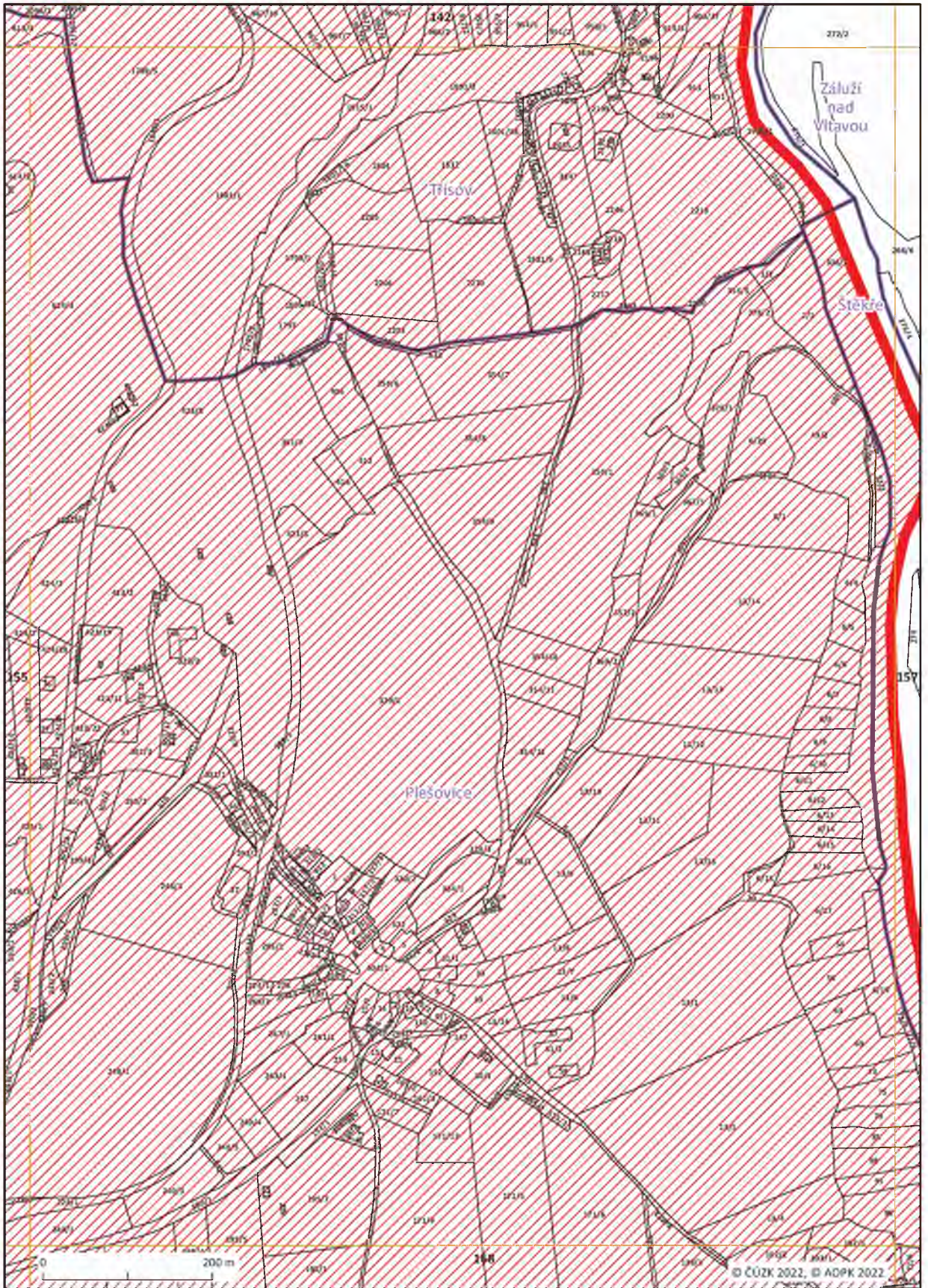


Mapový list č. 155





Mapový list č. 156

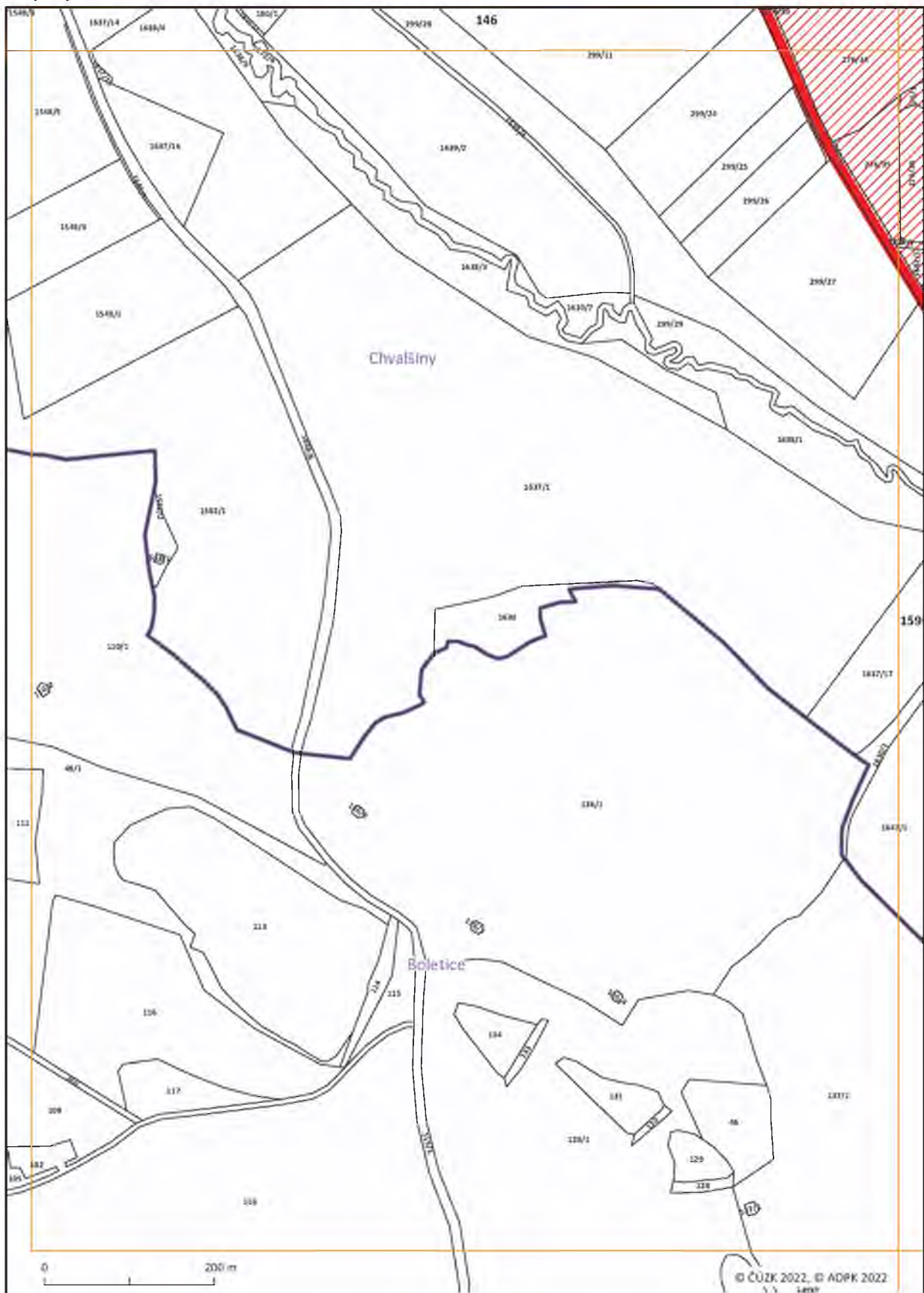






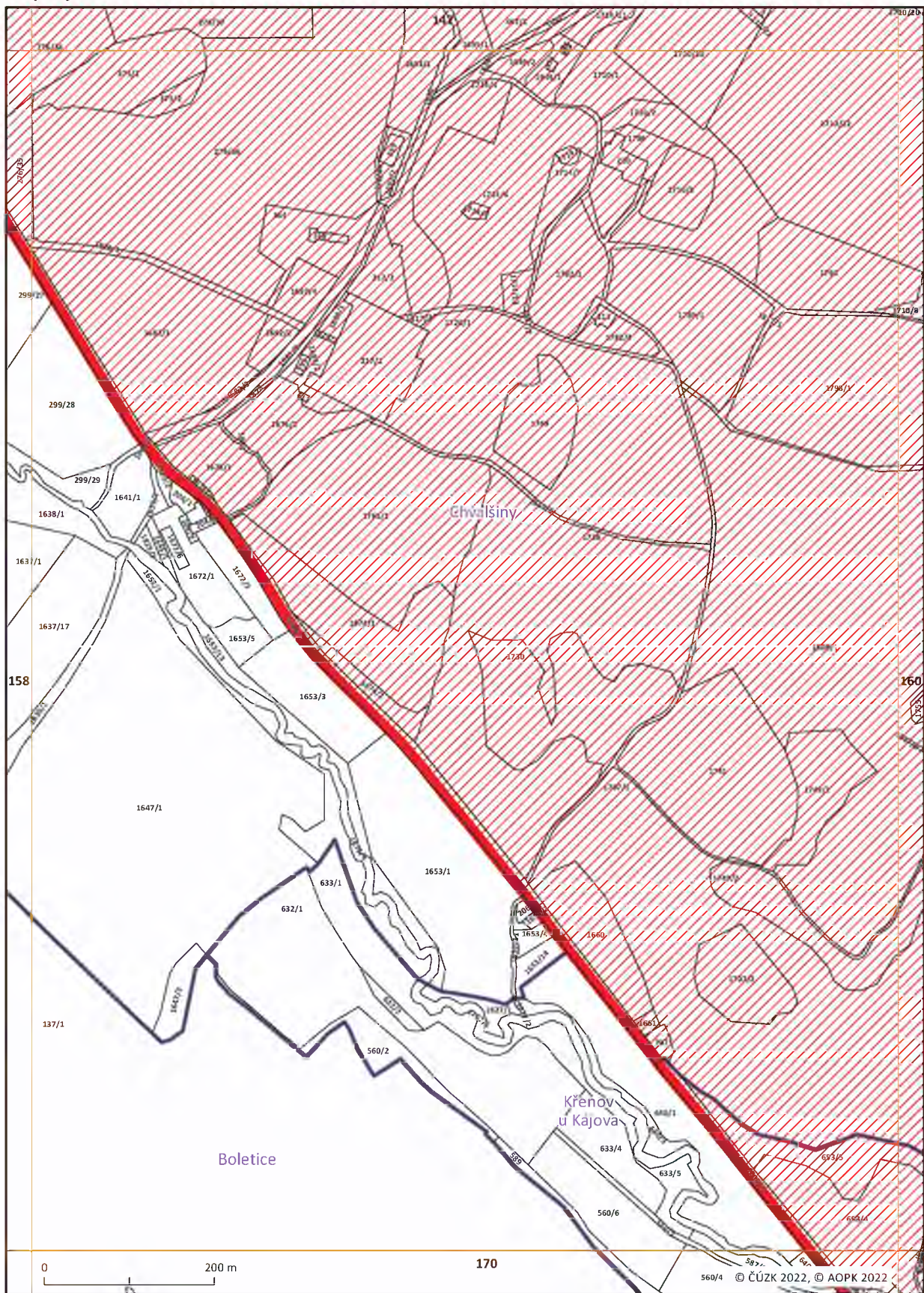


Mapový list č. 158



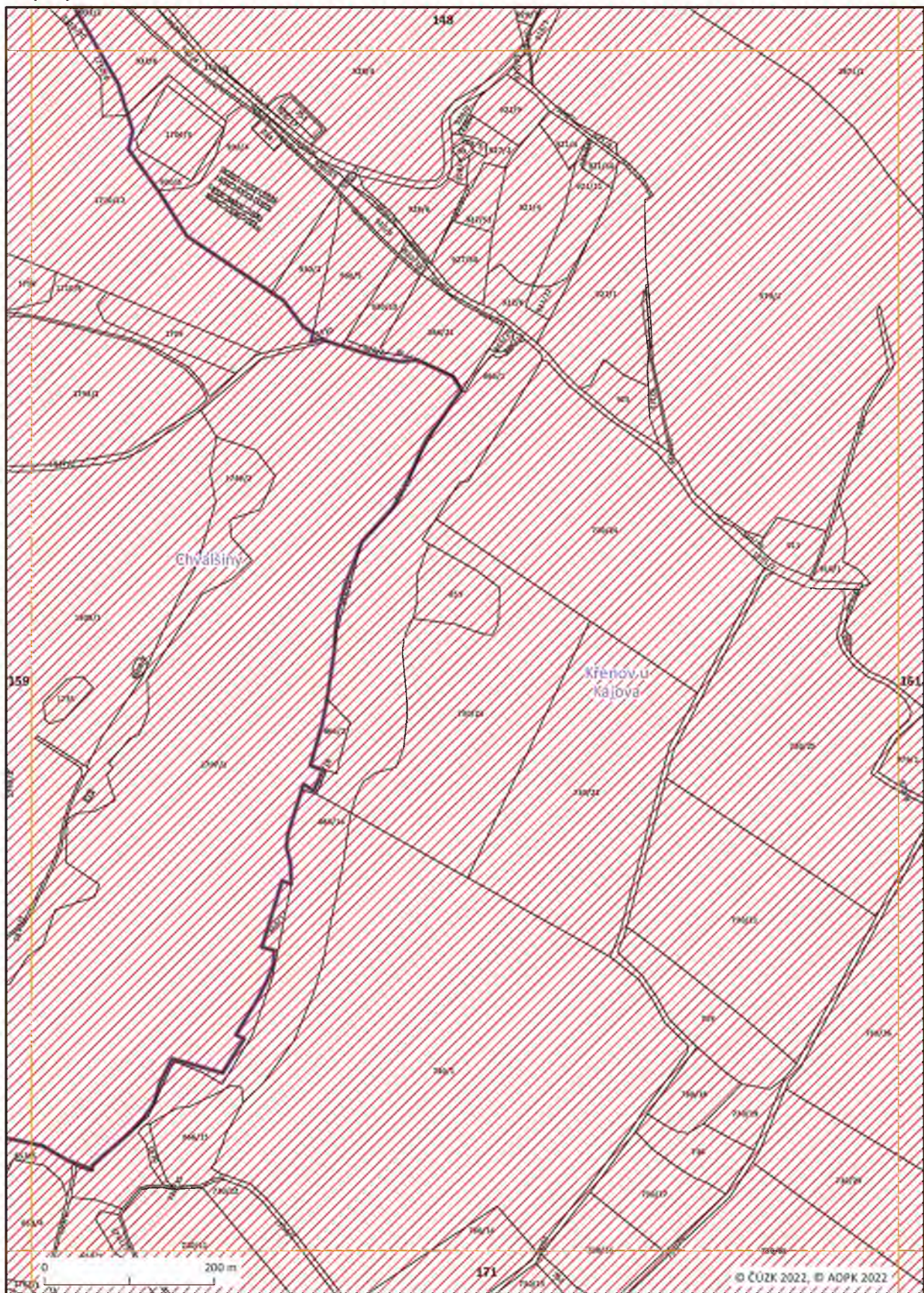


Mapový list č. 159



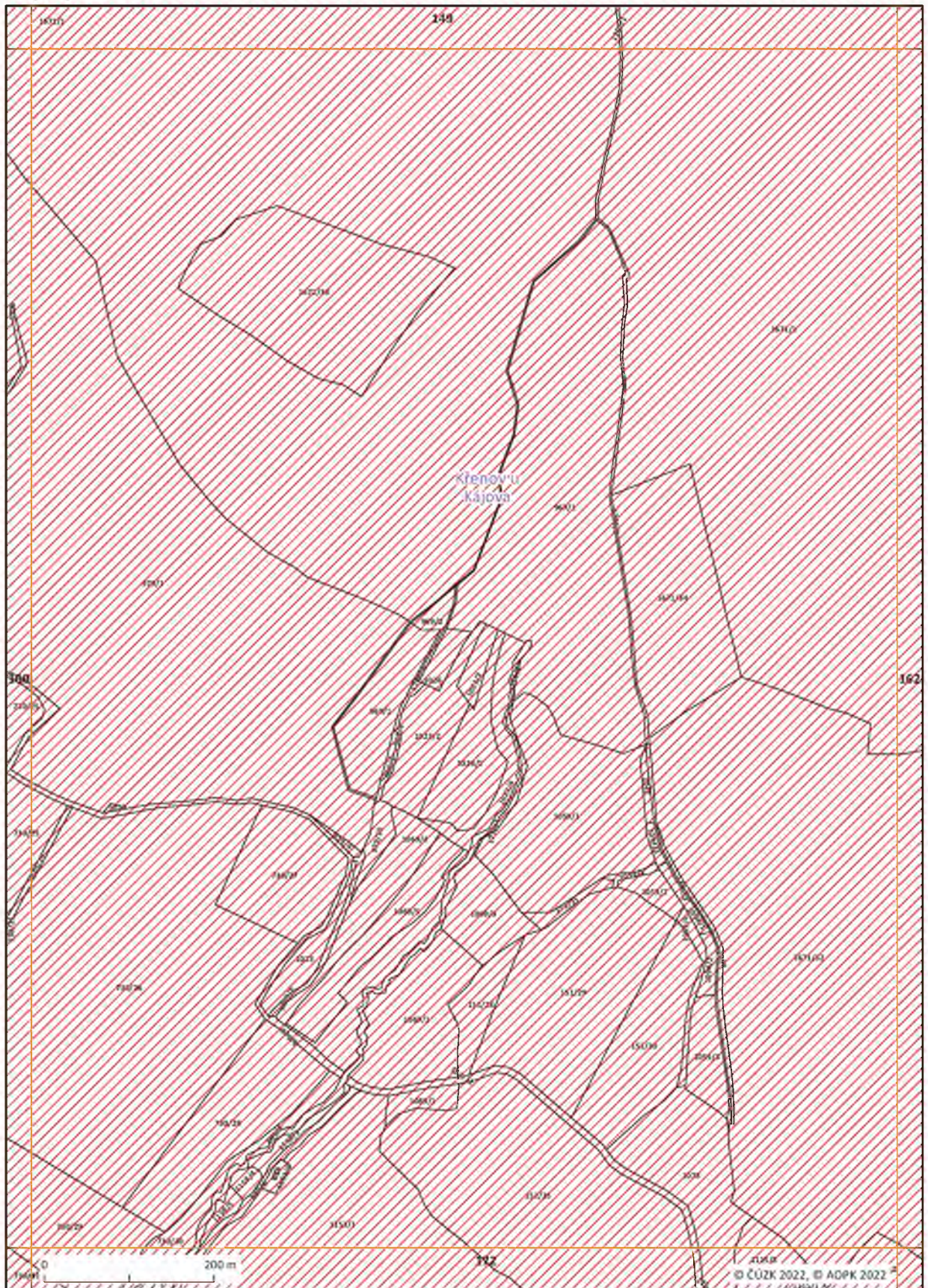


Mapový list č. 160



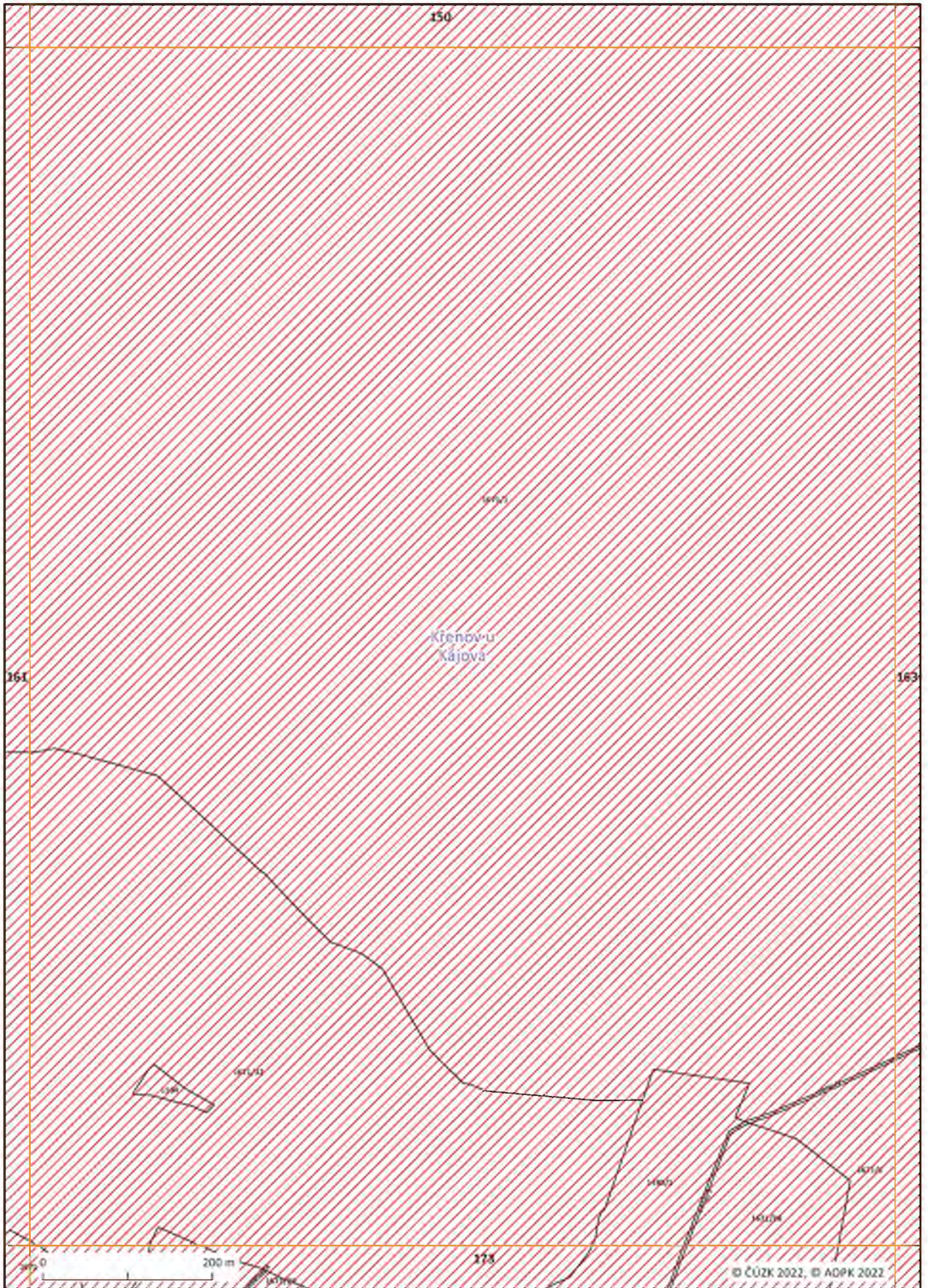


Mapový list č. 161



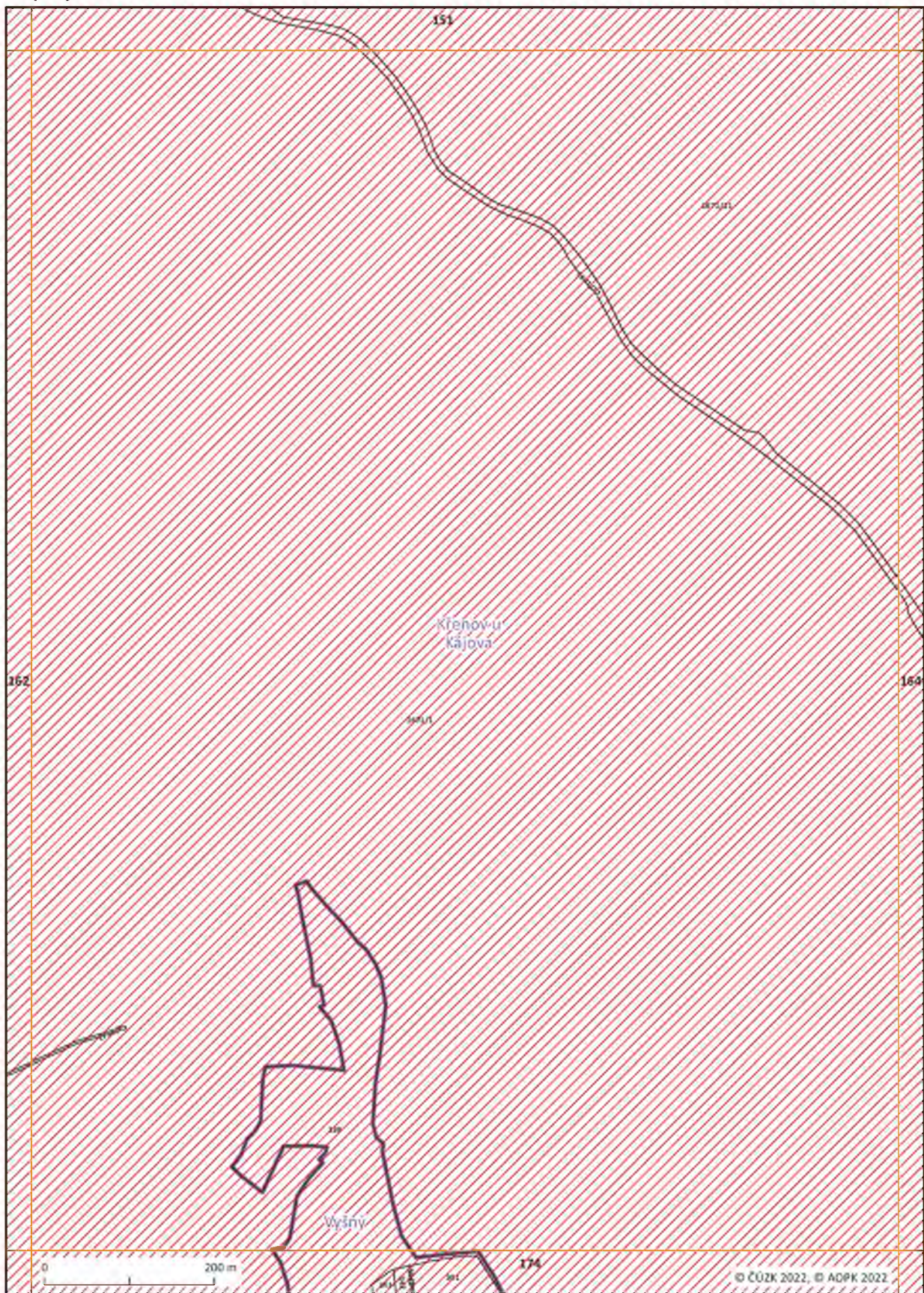


Mapový list č. 162



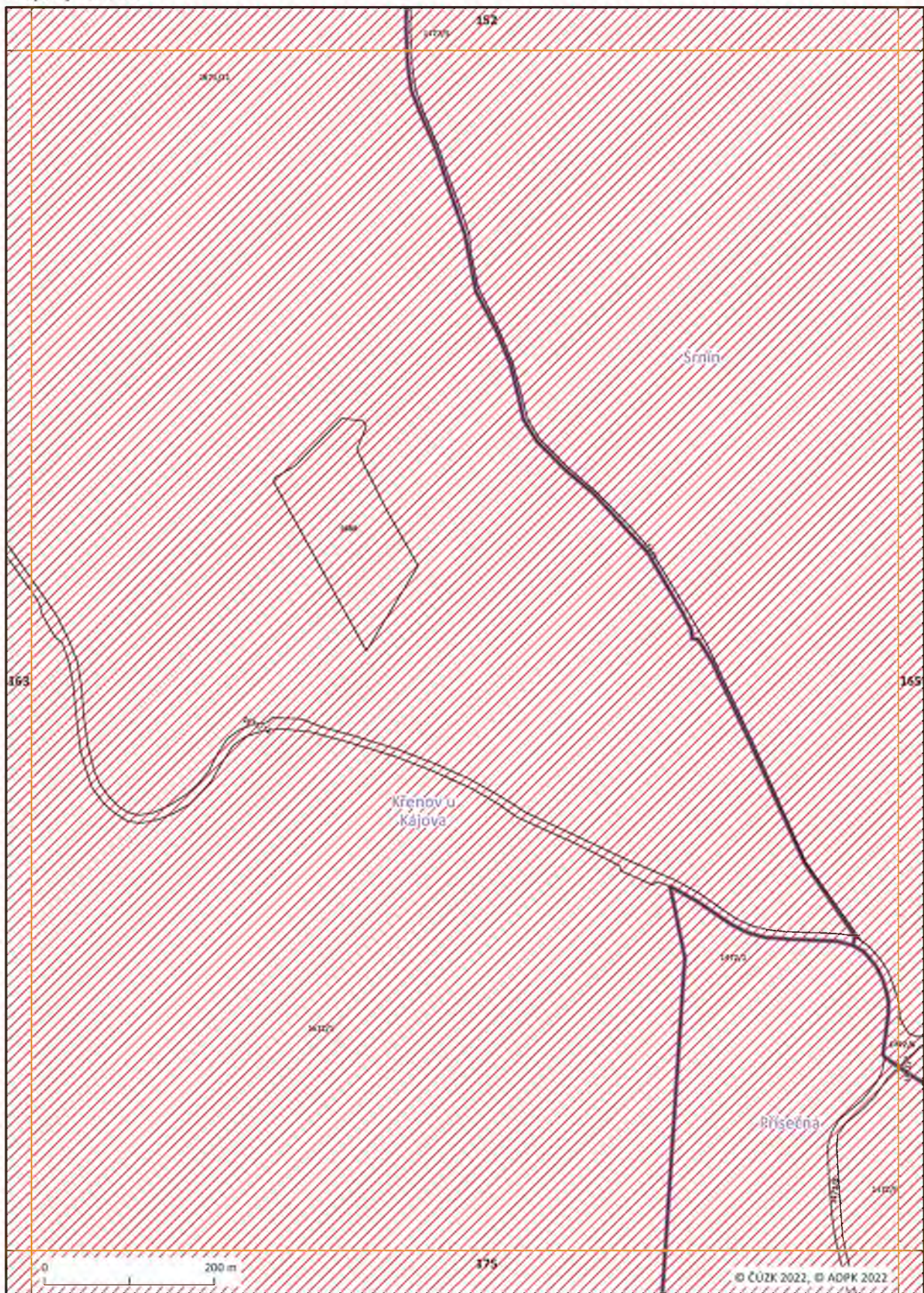


Mapový list č. 163



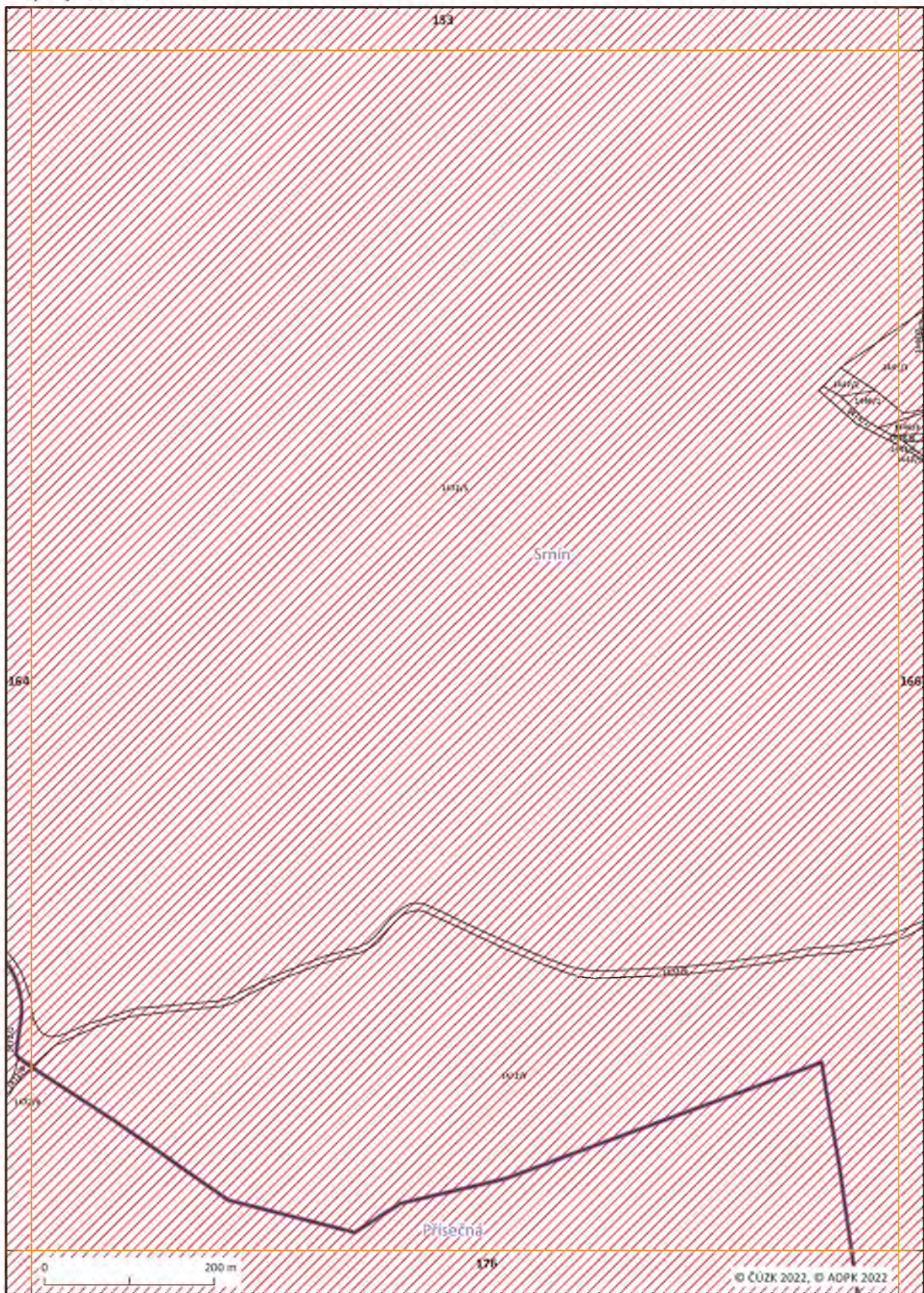


Mapový list č. 164



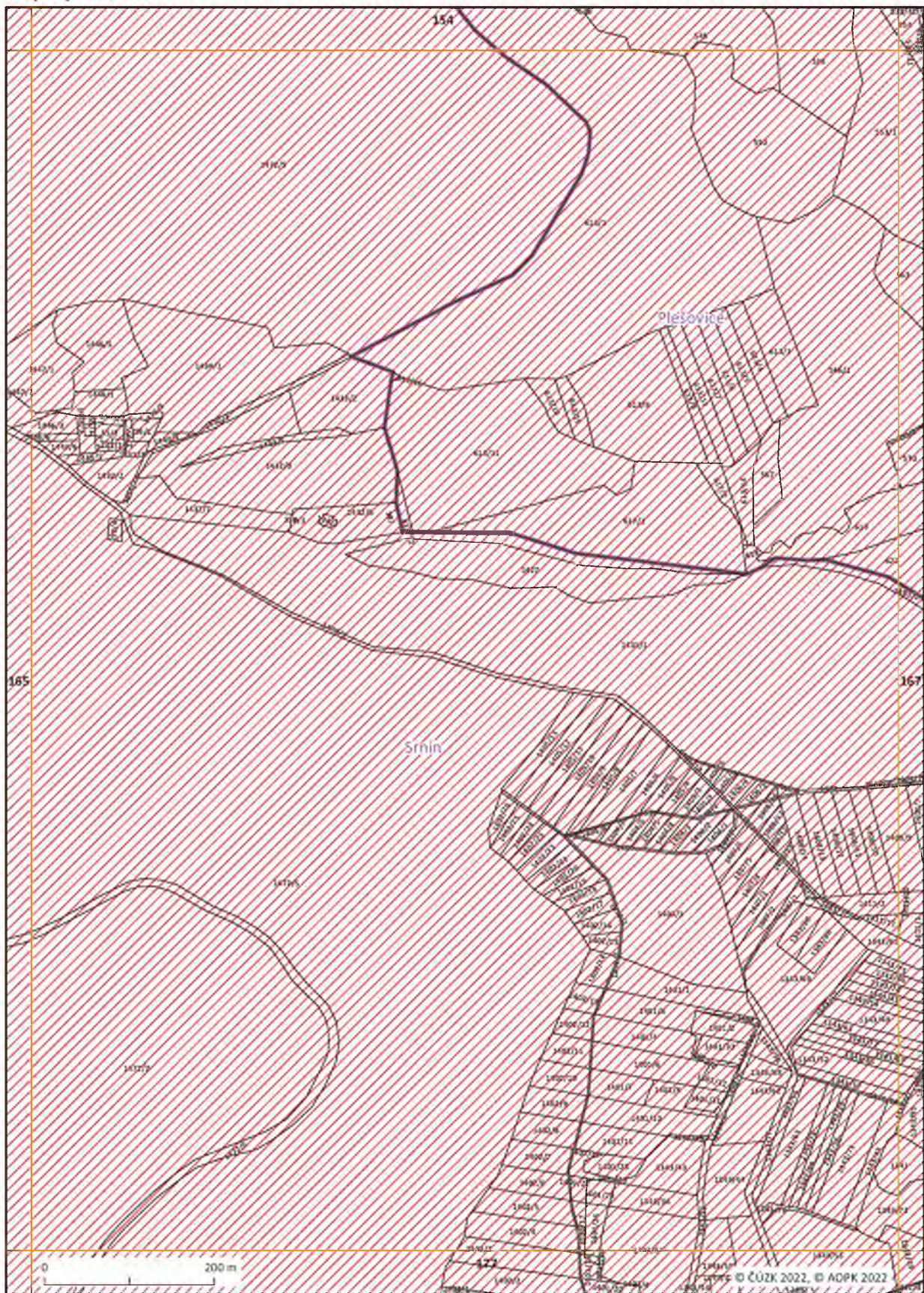


Mapový list č. 165





Mapový list č. 166

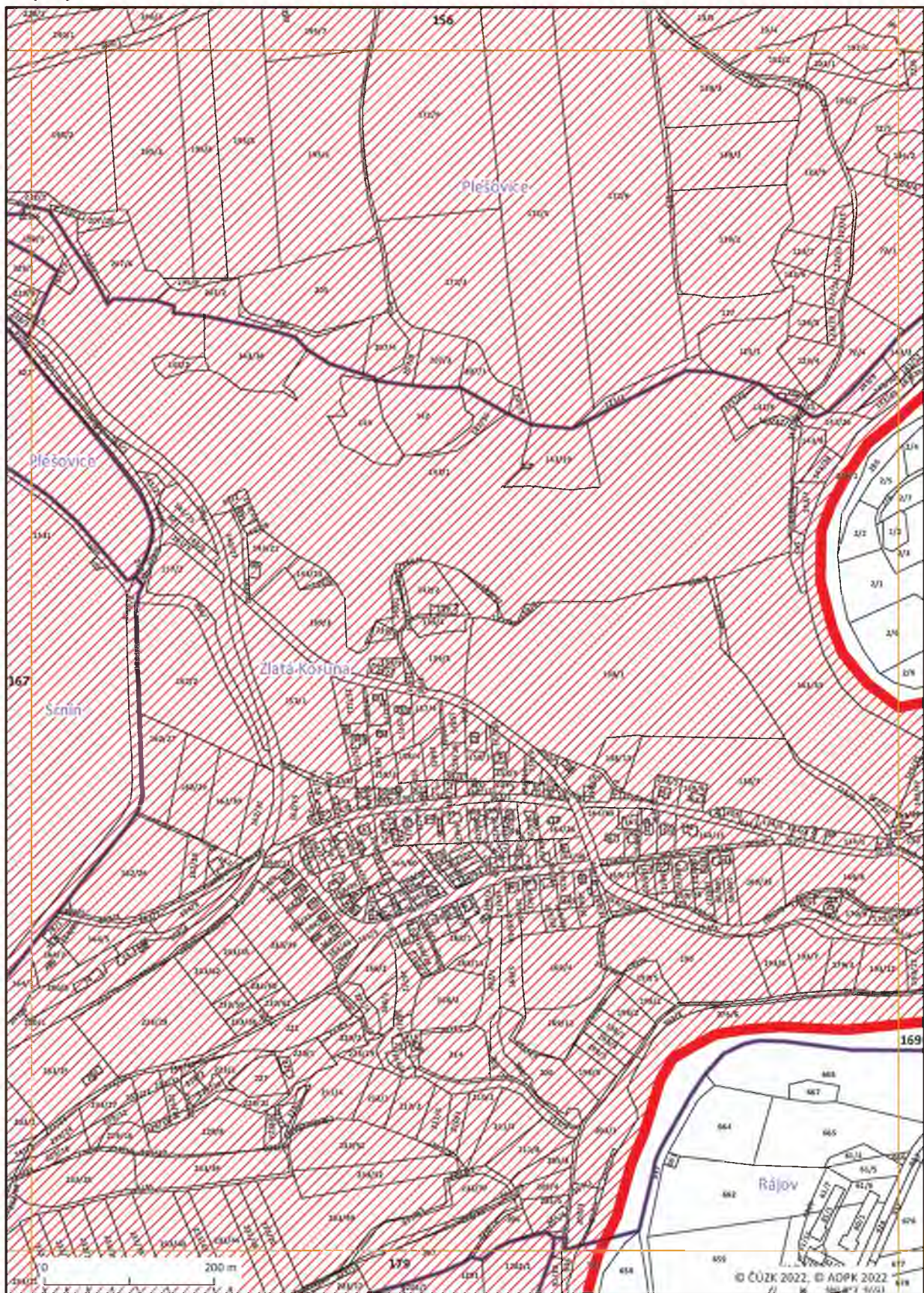






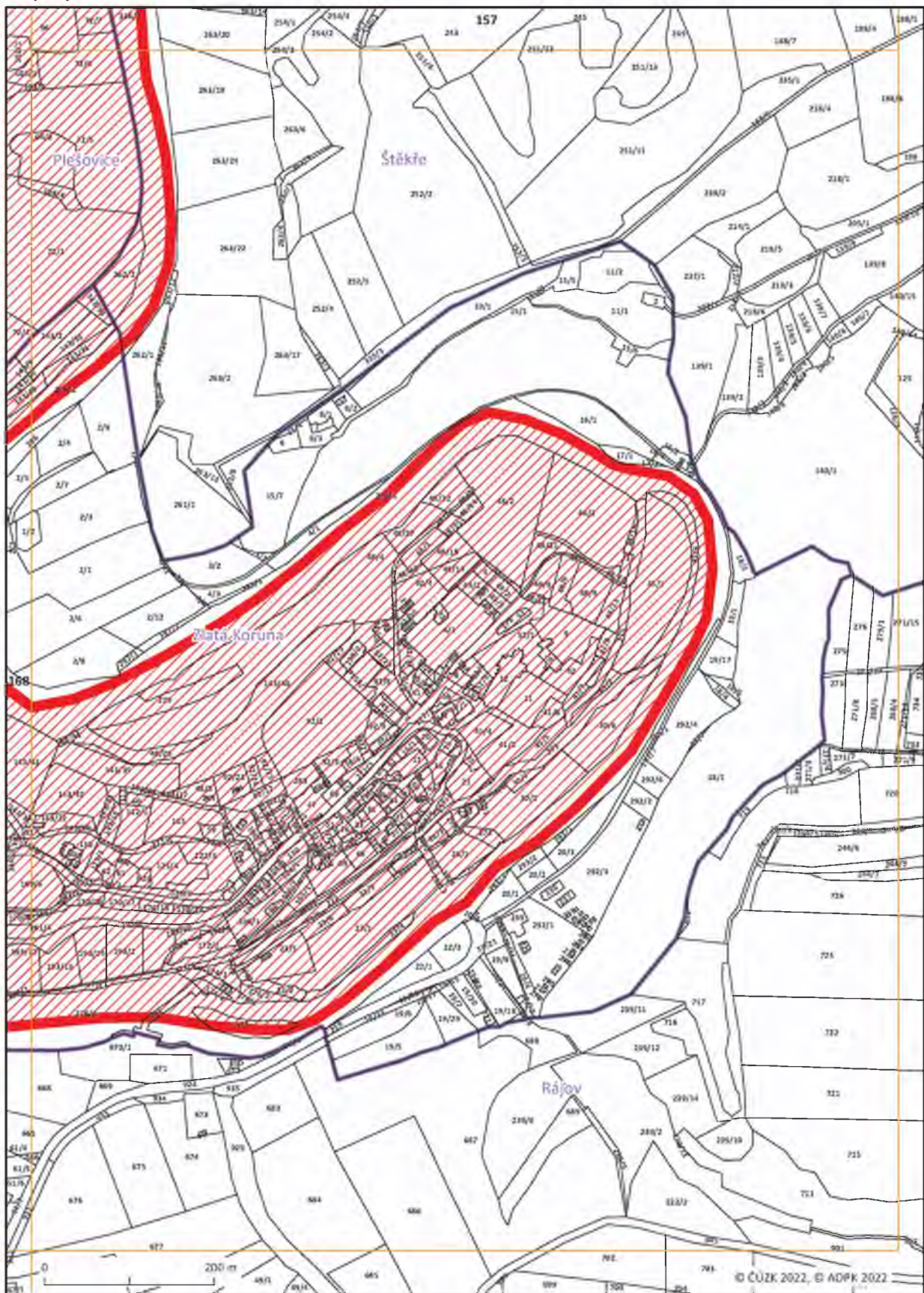


Mapový list č. 168



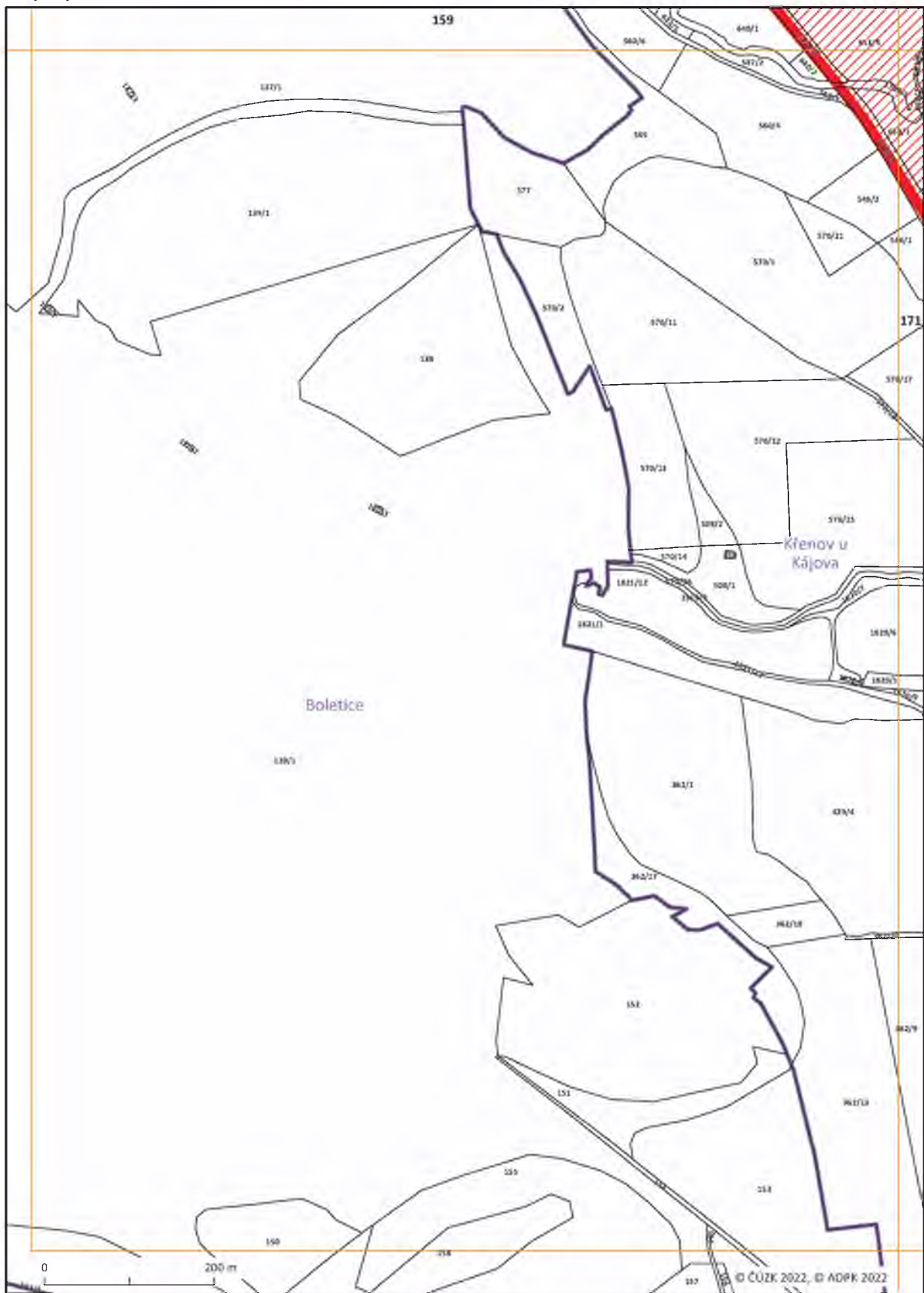


Mapový list č. 169



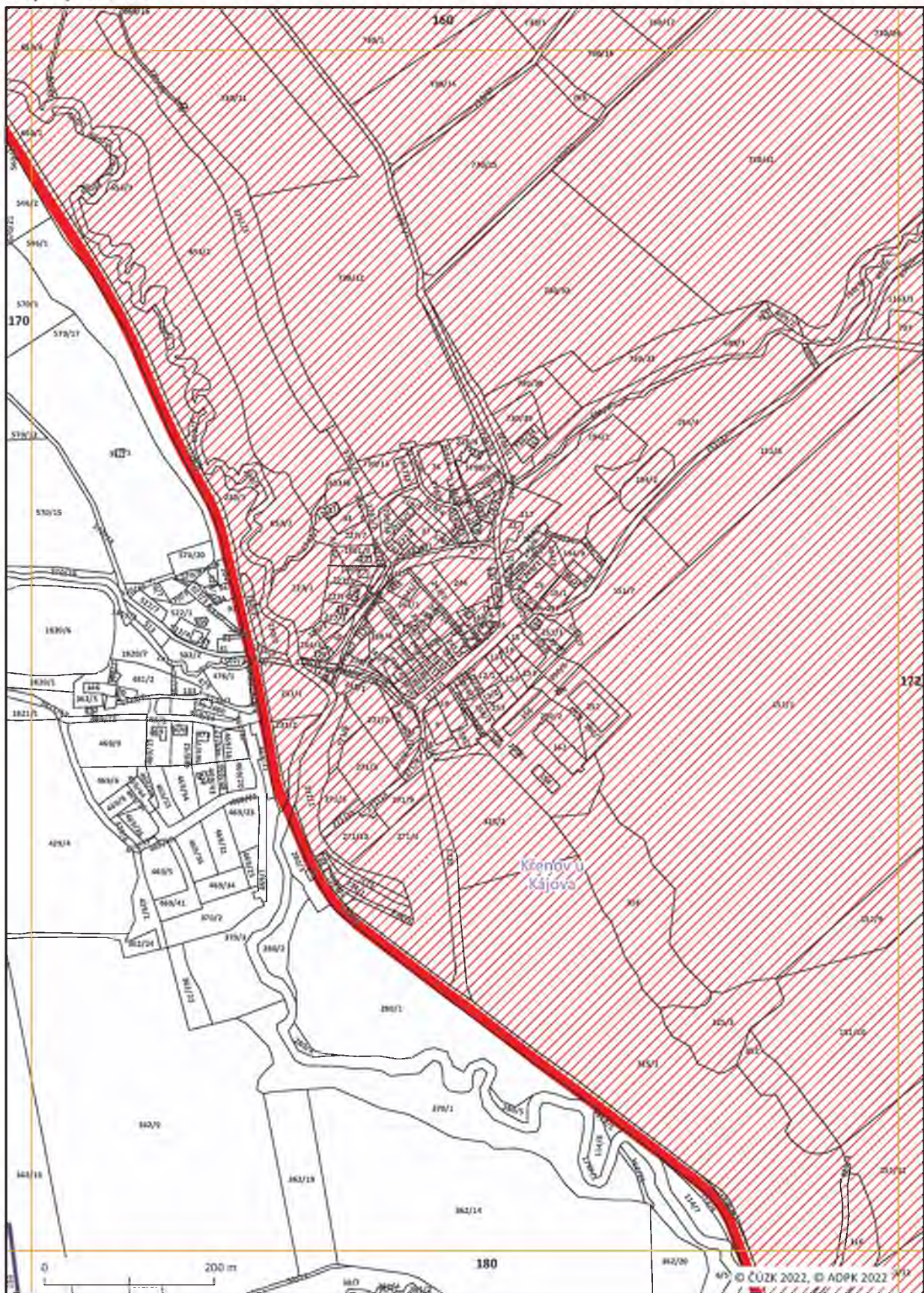


Mapový list č. 170



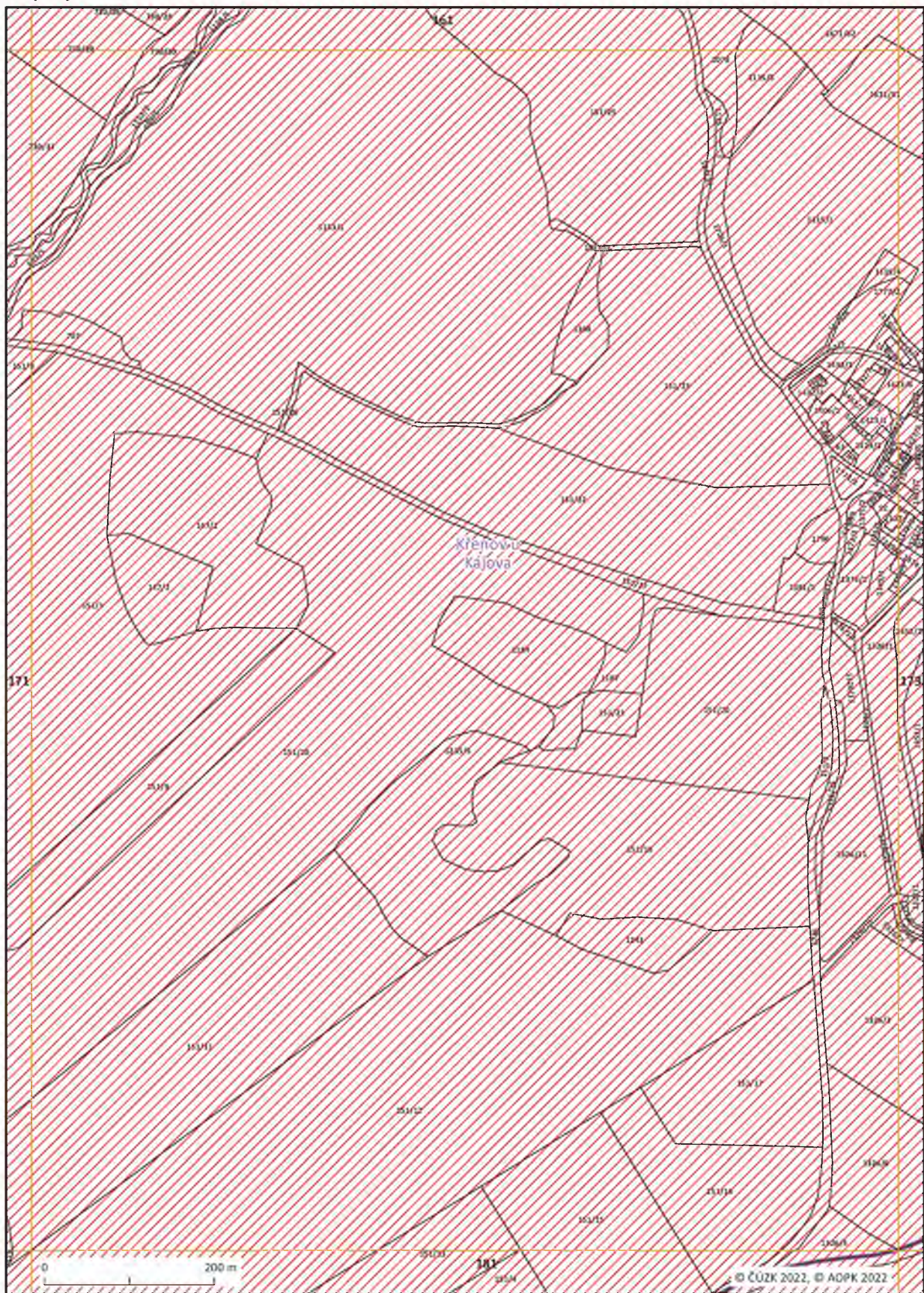


Mapový list č. 171



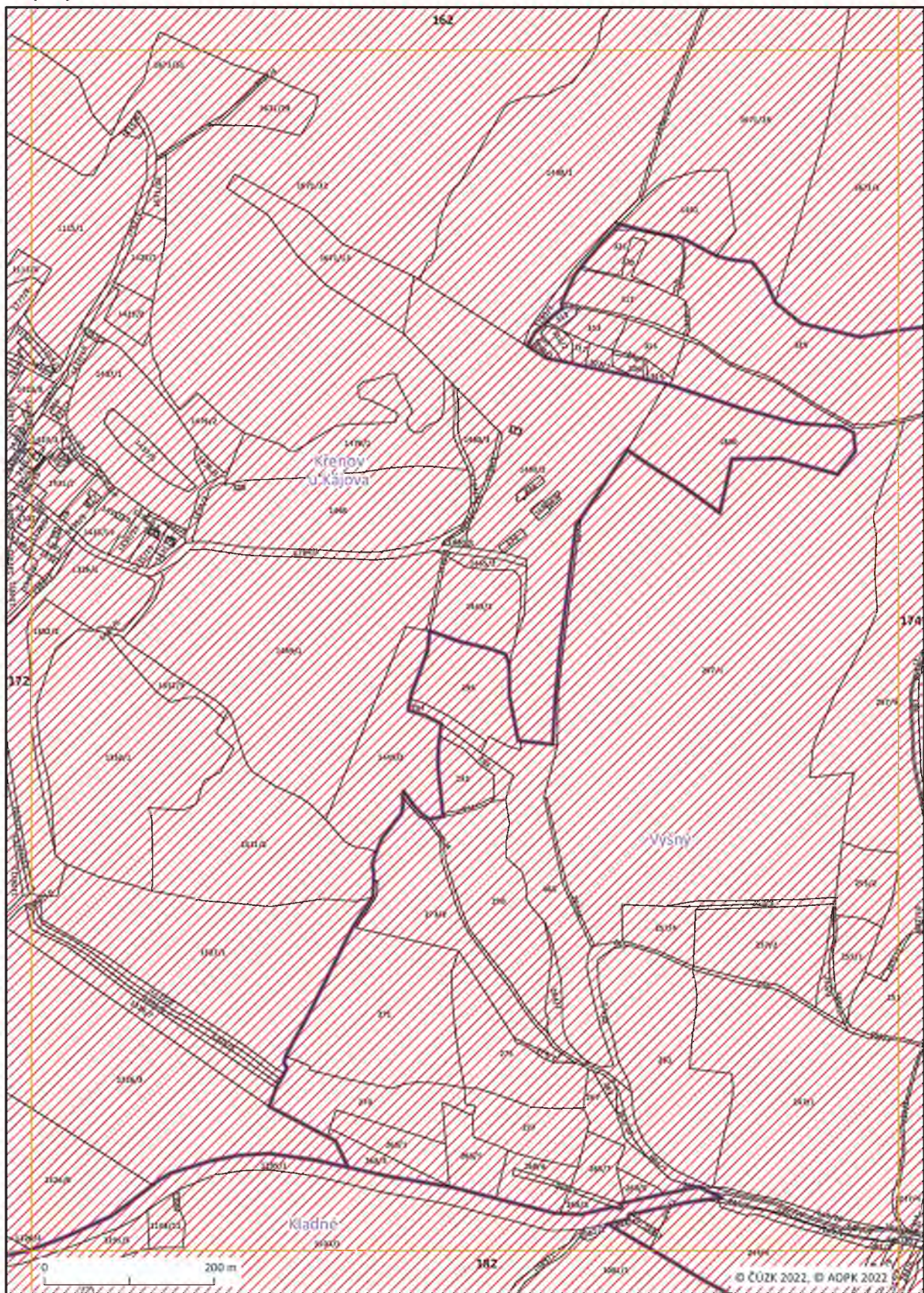


Mapový list č. 172



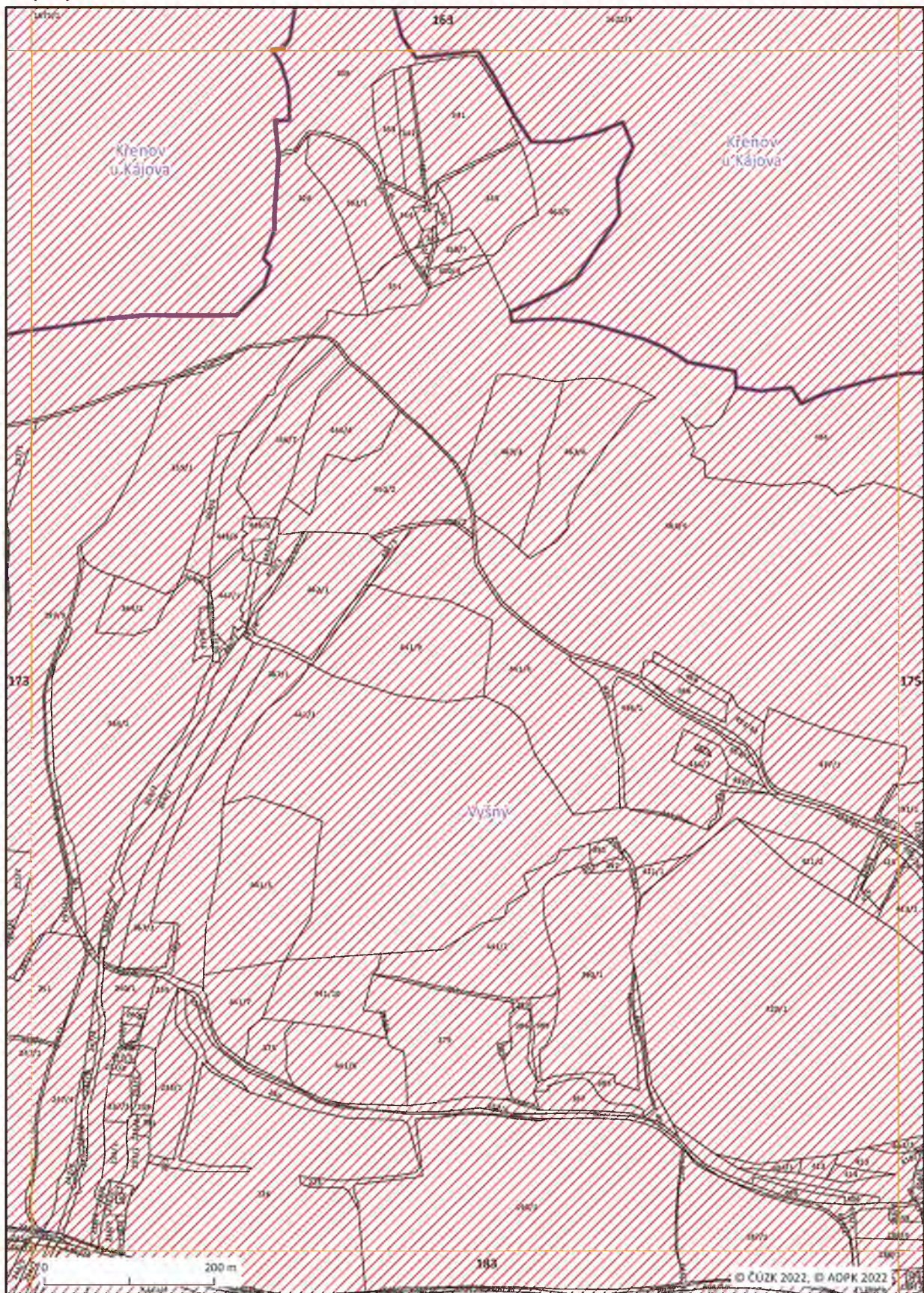


Mapový list č. 173



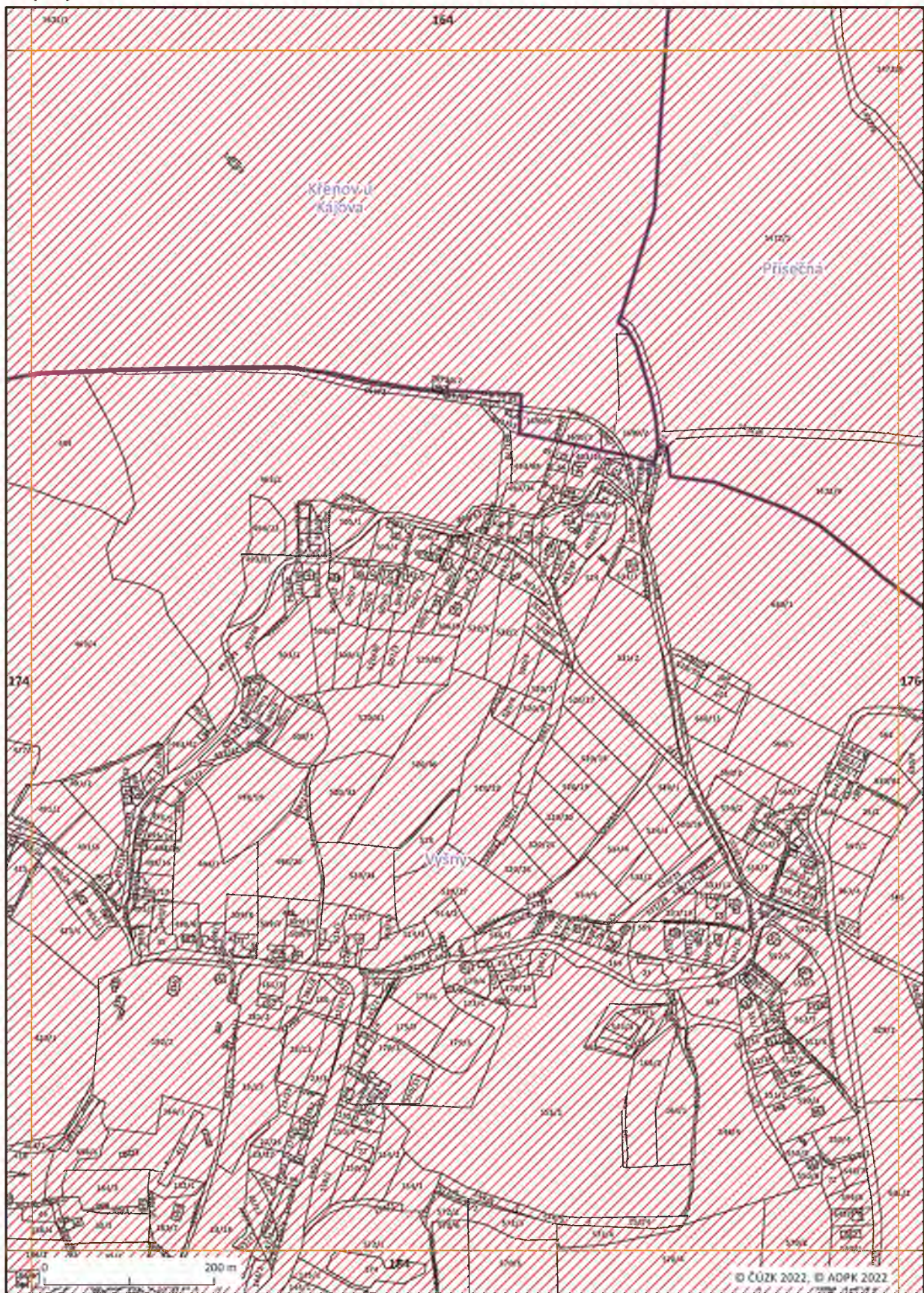


Mapový list č. 174



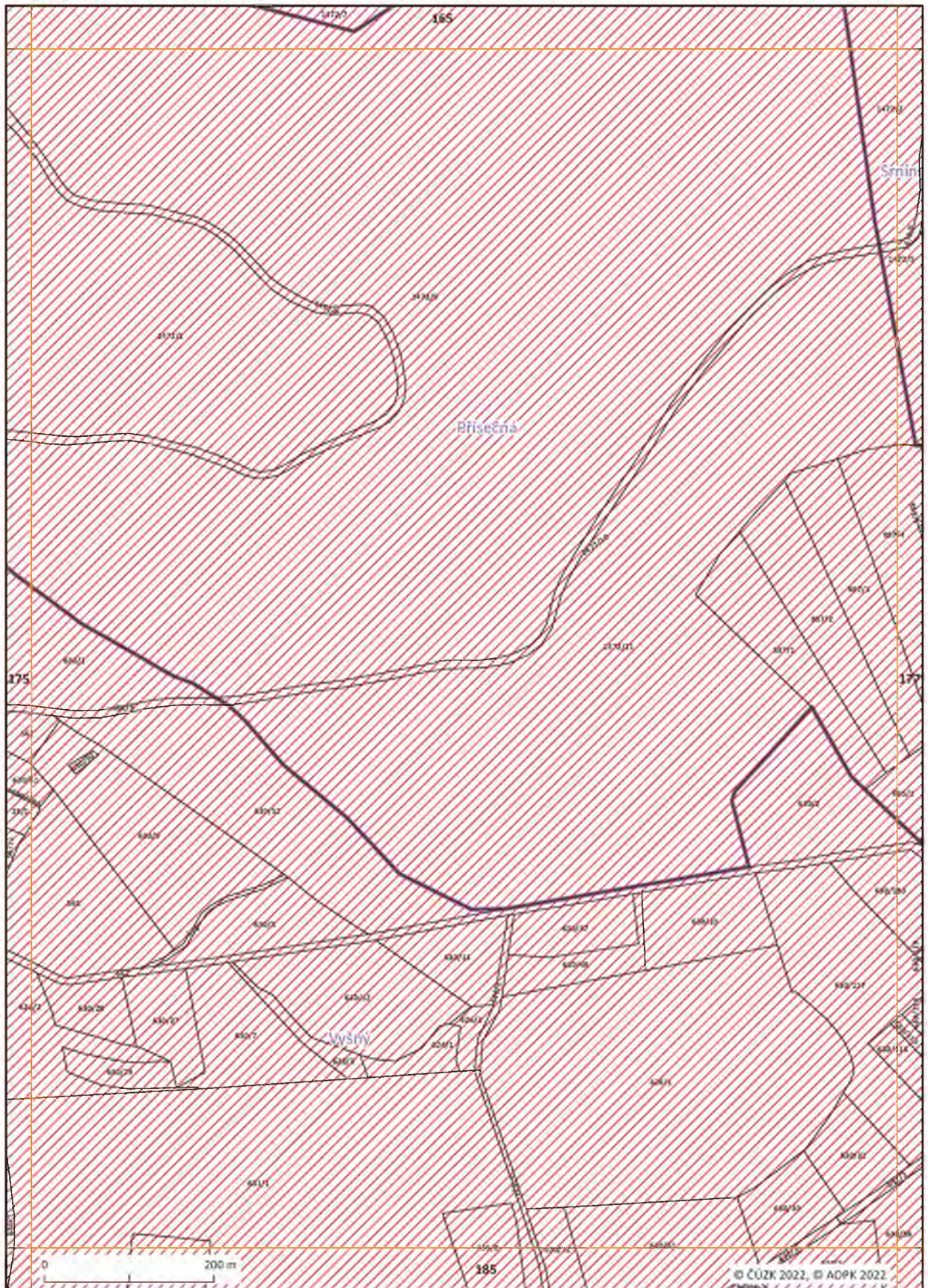


Mapový list č. 175





Mapový list č. 176

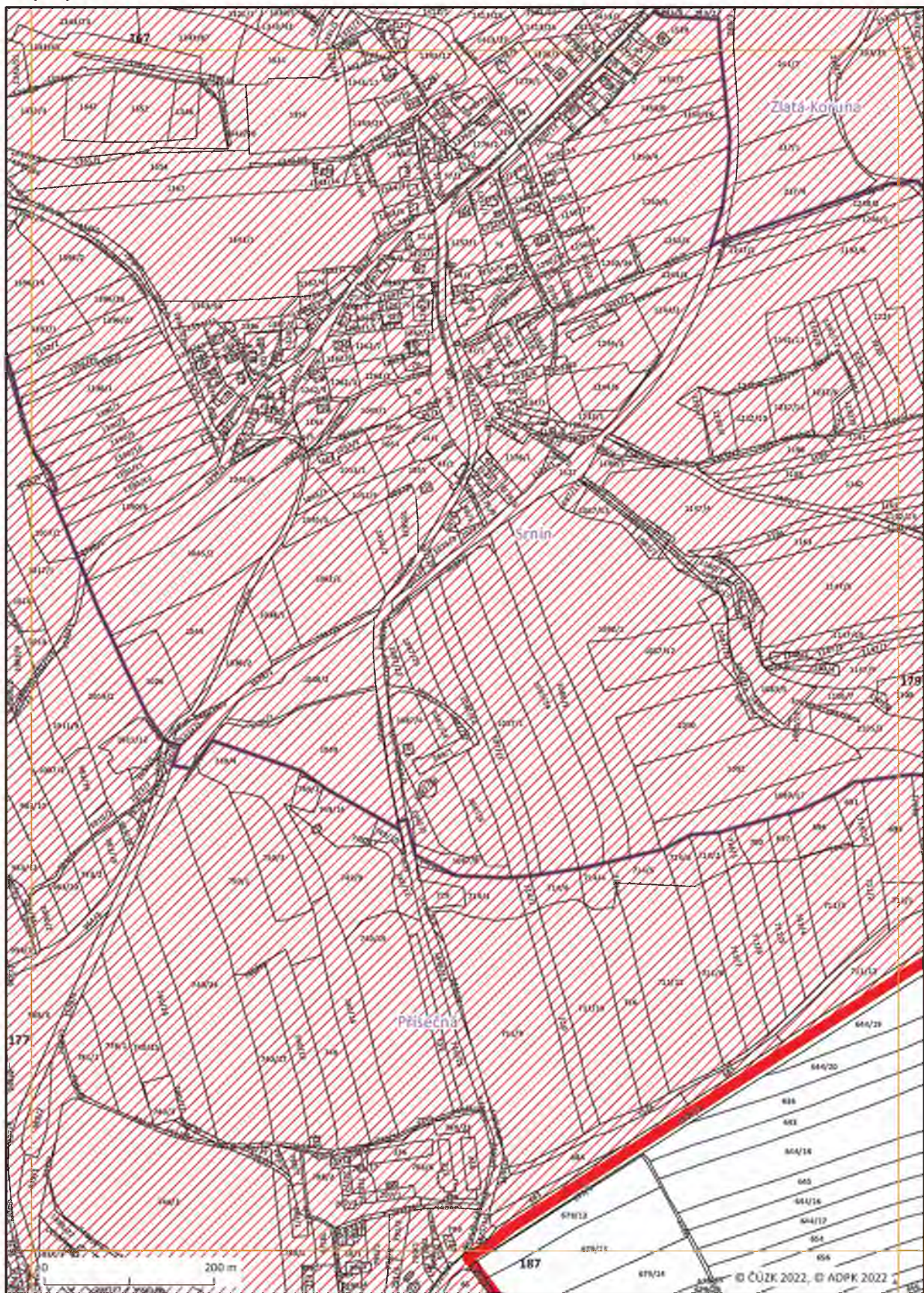






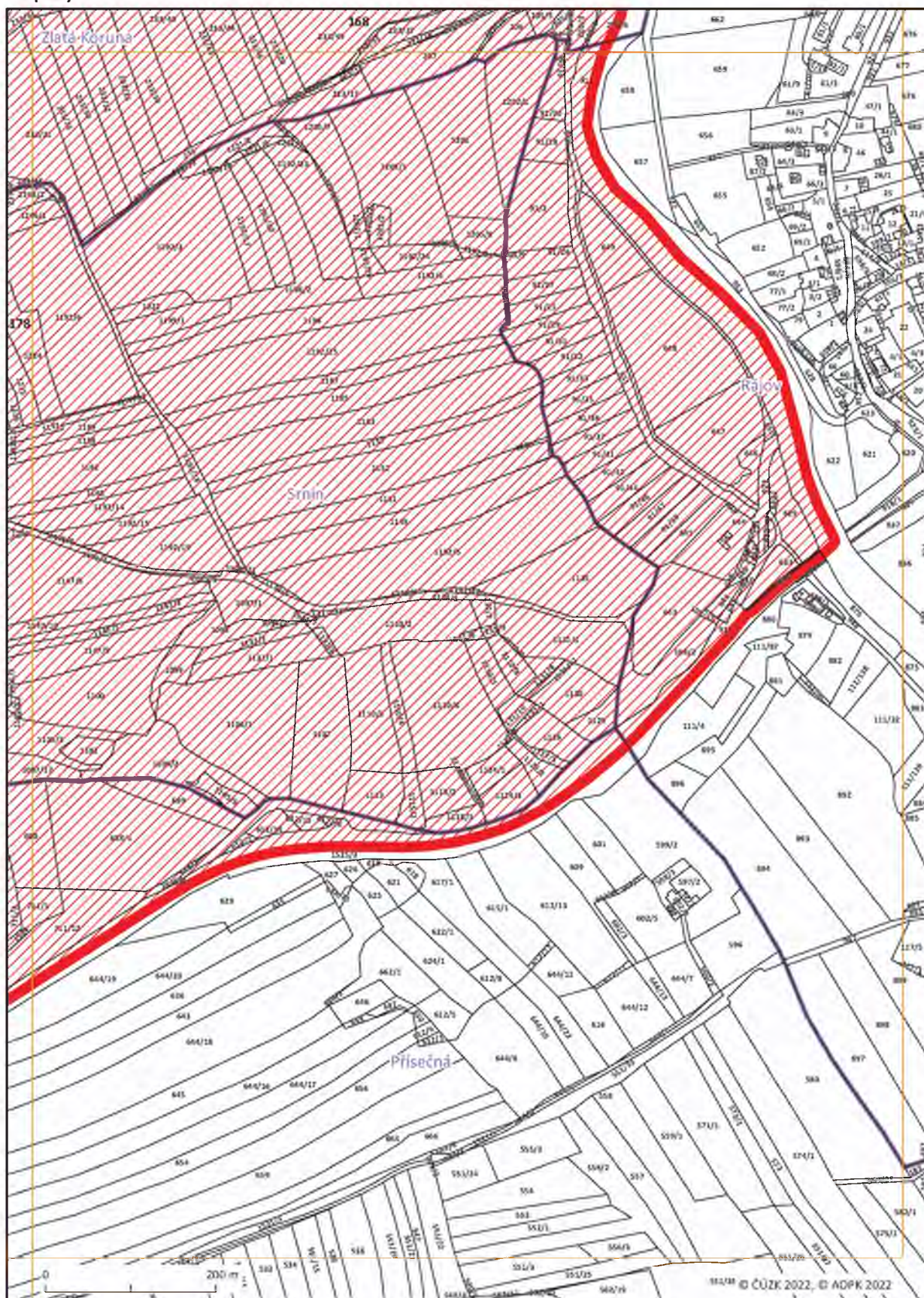


Mapový list č. 178



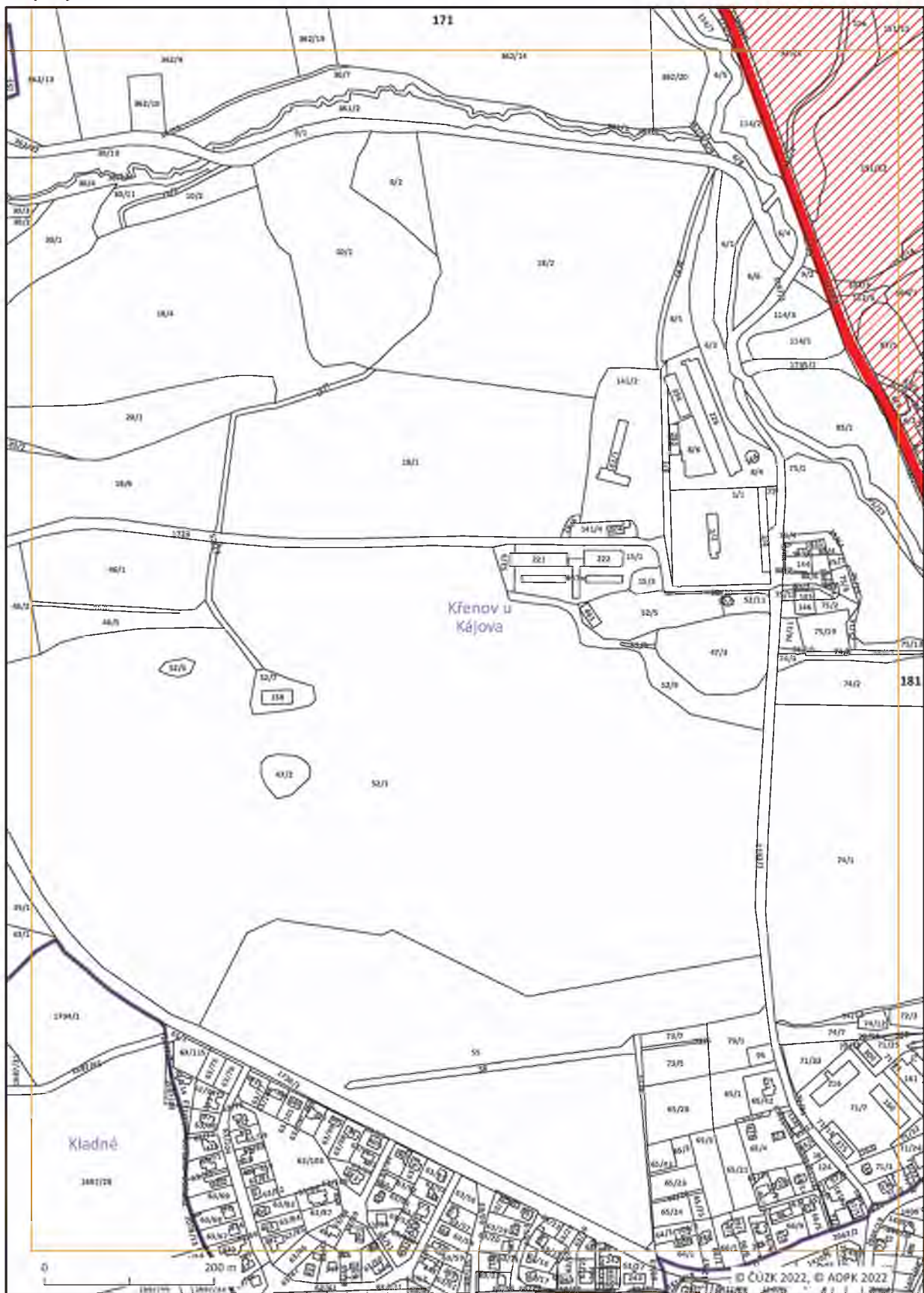


Mapový list č. 179



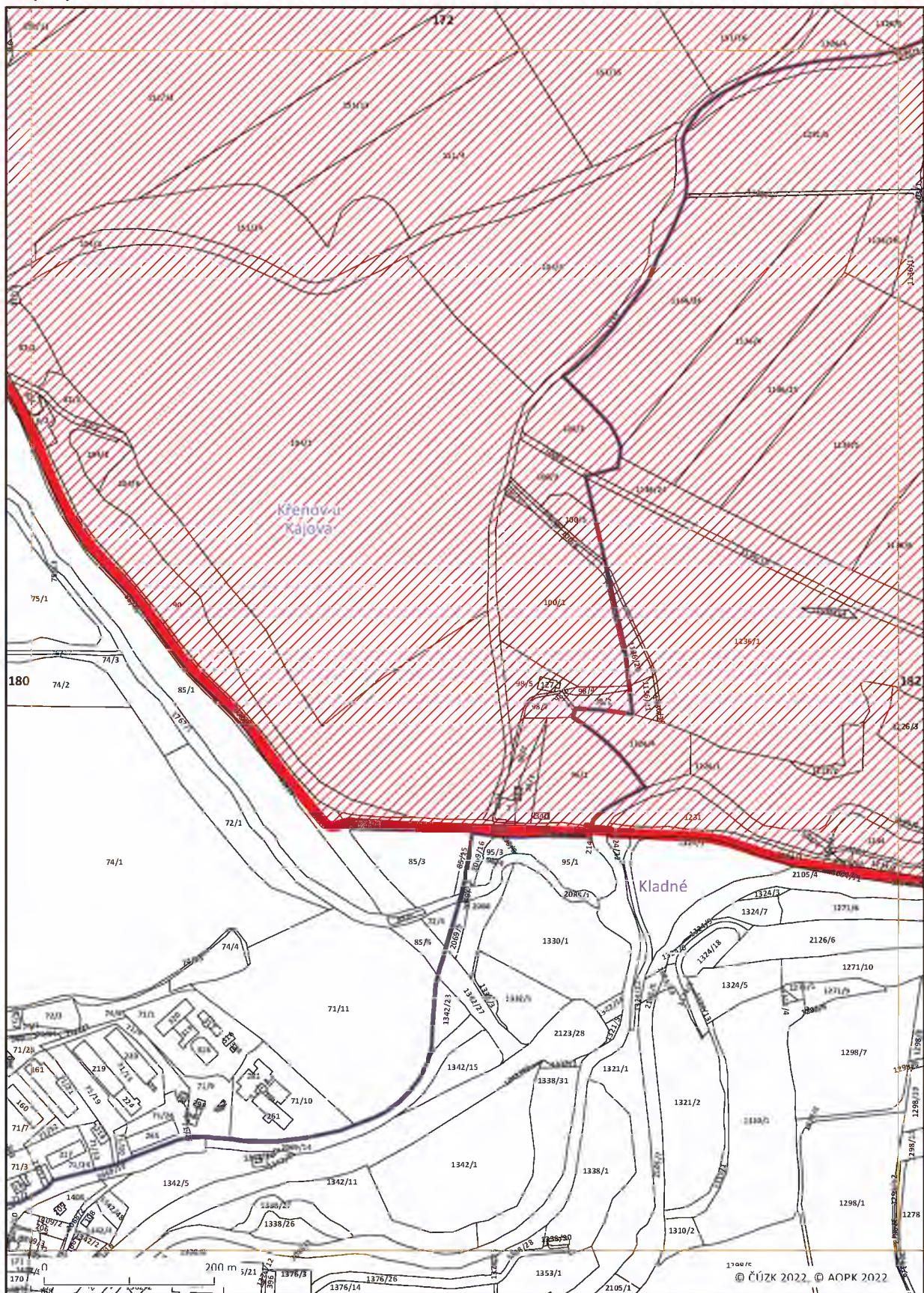


Mapový list č. 180



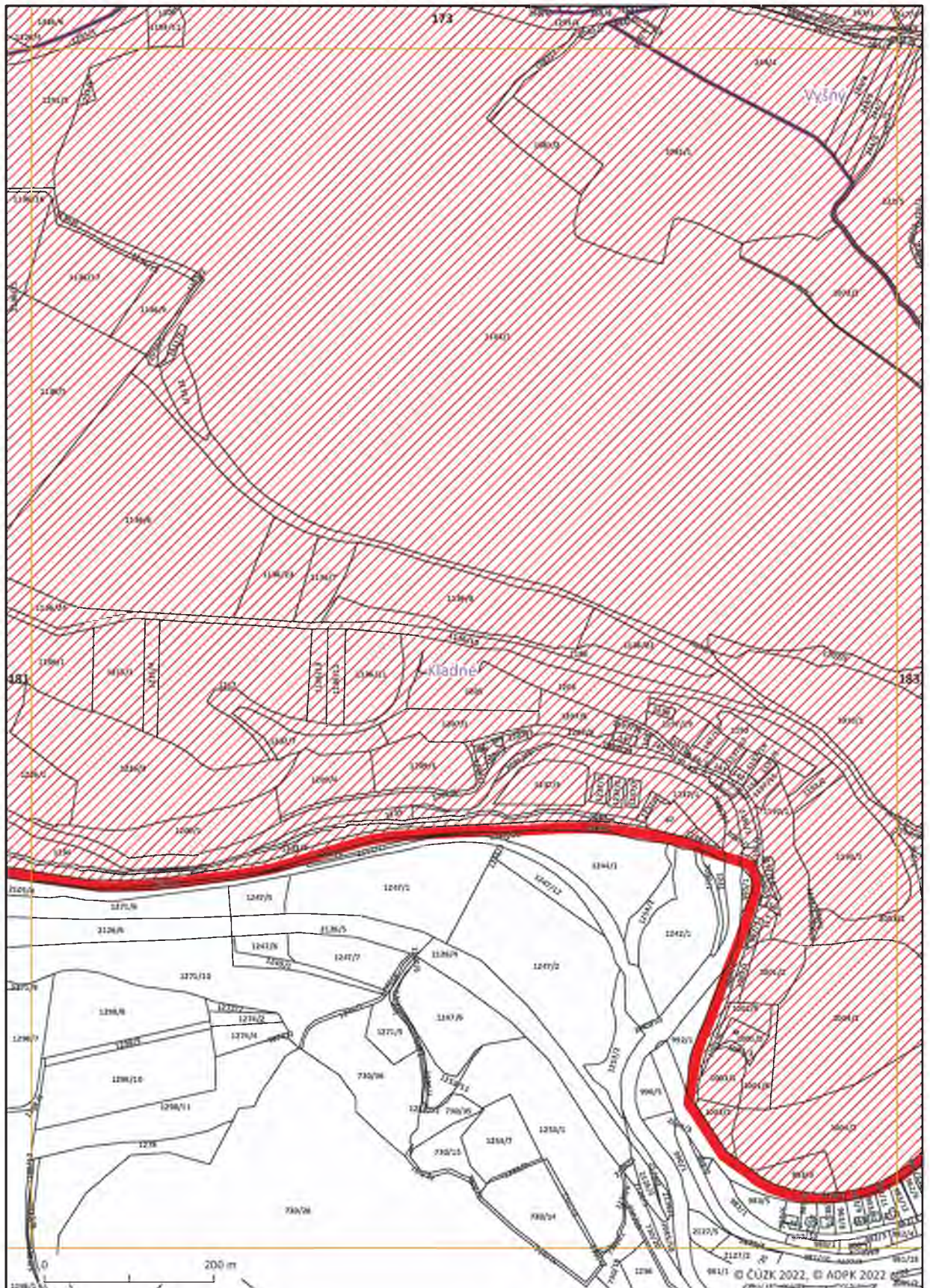


Mapový list č. 181



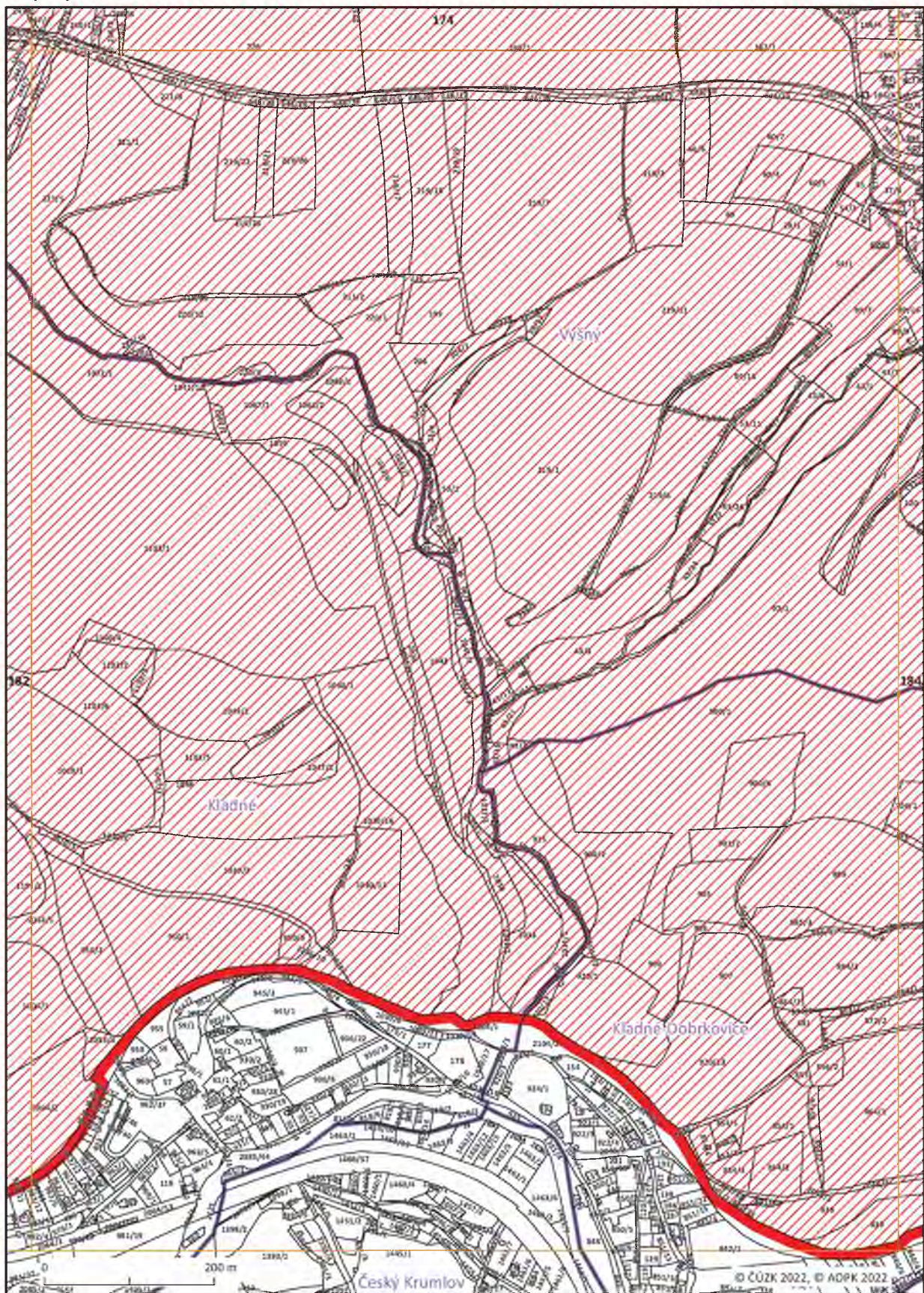


Mapový list č. 182



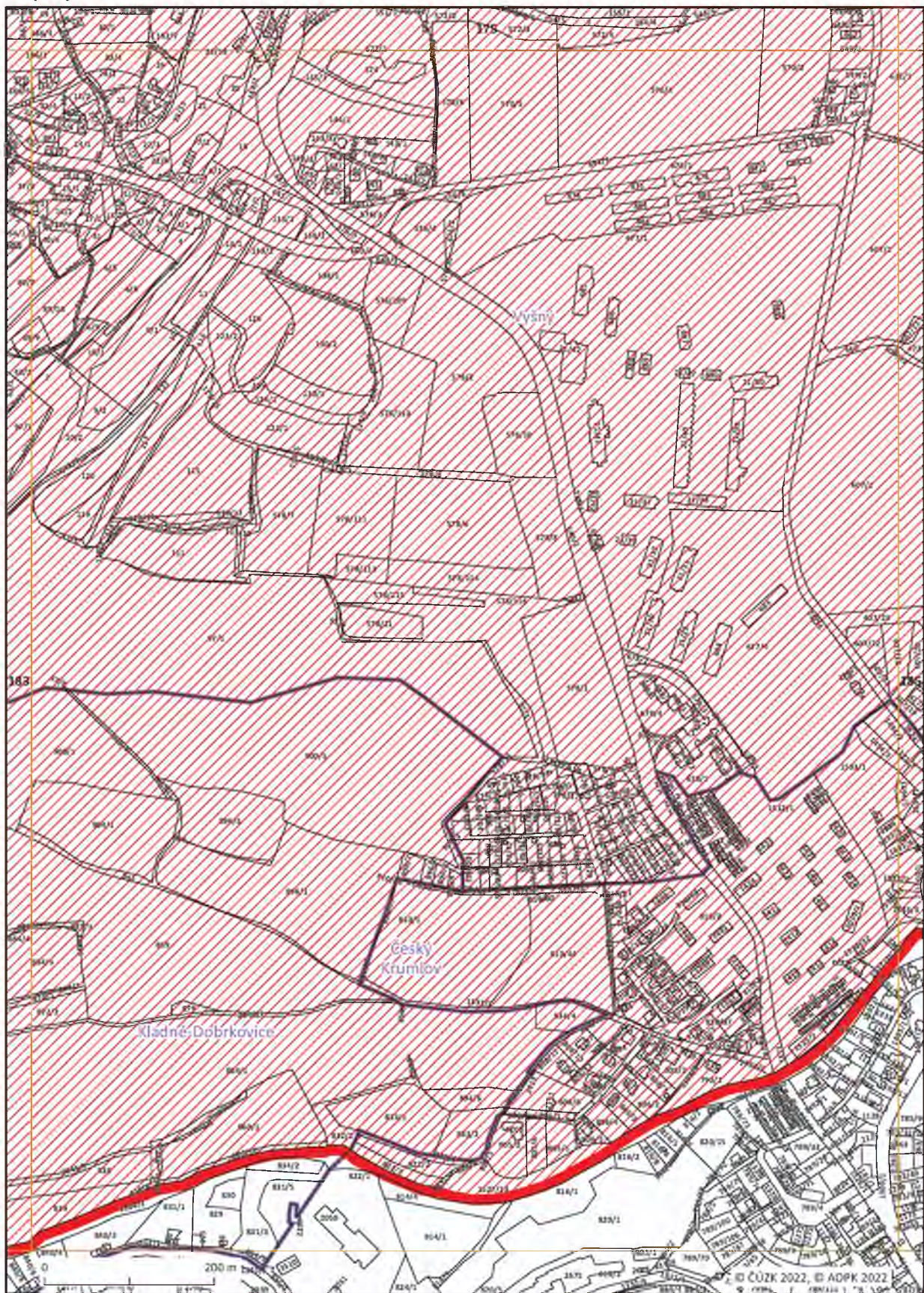


Mapový list č. 183





Mapový list č. 184

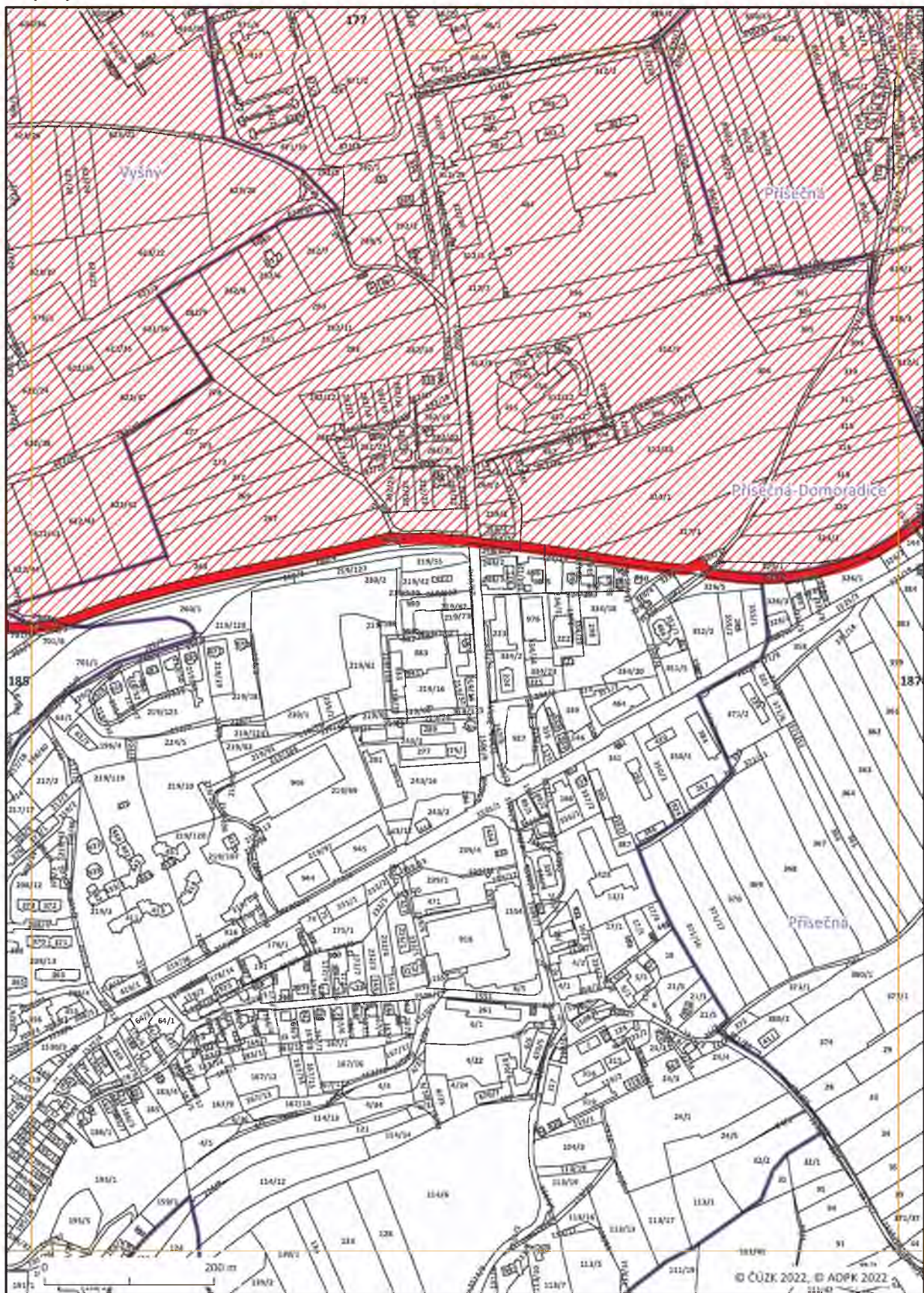






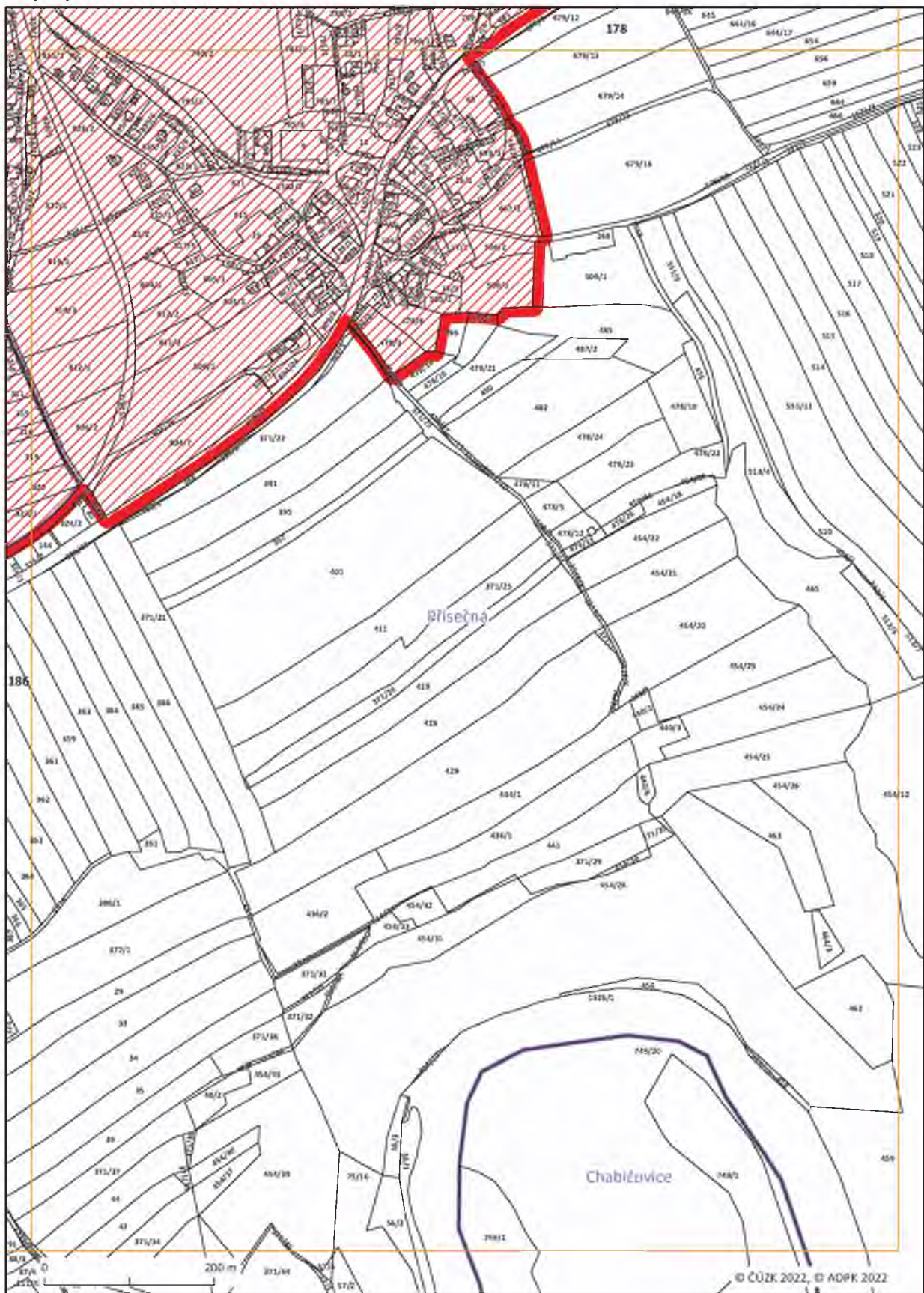


Mapový list č. 186





Mapový list č. 187































8 591449 080019  
ISSN 1211-1244

**Vydává a tiskne:** Tiskárna Ministerstva vnitra, p. o., Bartůňkova 4, pošt. schr. 10, 149 01 Praha 415, telefon: 272 927 011, fax: 974 887 395 – **Redakce:** Ministerstvo vnitra, nám. Hrdinů 1634/3, pošt. schr. 155/SB, 140 21 Praha 4, telefon: 974 817 289, fax: 974 816 871 – **Administrace:** písemné objednávky předplatného, změny adres a počtu odebíraných výtisků – Walstead Moraviapress s.r.o., U Póny 3061, 690 02 Břeclav, tel.: 516 205 175, e-mail: sbirky@walstead-moraviapress.com. **Roční předplatné** se stanovuje za dodávku kompletního ročníku včetně rejstříku z předcházejícího roku a je od předplatitelů vybíráno formou záloh ve výši oznámené ve Sbírce zákonů. Závěrečné vyúčtování se provádí po dodání kompletního ročníku na základě počtu skutečně vydaných částek (první záloha na rok 2022 činí 6 000,- Kč) – Vychází podle potřeby – **Distribuce:** Walstead Moraviapress s.r.o., U Póny 3061, 690 02 Břeclav, celoroční předplatné a objednávky jednotlivých částek (dobírky) – 516 205 175, objednávky – knihkupci – 516 205 175, e-mail – sbirky@walstead-moraviapress.com. **Internetová prodejna:** www.sbirkyzakonu.cz – **Drobný prodej – Brno:** Vydavatelství a nakladatelství Aleš Čeněk, Obchodní galerie IBC (2. patro), Příkop 6; **Cheb:** EFREX, s.r.o., Karlova 31; **Chomutov:** DDD Knihkupectví – Antikvariát, Ruská 85; **Kadaň:** Knihařství – Příbíkova, J. Švermy 14; **Liberec:** Podještědské knihkupectví, Moskevská 28; **Pardubice:** ABONO s.r.o., Sportovců 1121; **Plzeň:** Vydavatelství a nakladatelství Aleš Čeněk, nám. Českých bratří 8; **Praha 3:** Vydavatelství a nakladatelství Aleš Čeněk, Řipská 23, BMSS START, s.r.o., Olšanská 3; **Praha 4:** Tiskárna Ministerstva vnitra, Bartůňkova 4; **Praha 6:** DOVOZ TISKU SUWECO CZ, s.r.o., Sestupná 153/11; **Praha 10:** MONITOR CZ, s.r.o., Třebohostická 5, tel.: 283 872 605; **Ústí nad Labem:** KARTOON, s.r.o., Klíšská 3392/37 – vazby sbírek tel. a fax: 475 501 773, e-mail: kartoon@kartoon.cz; **Zábřeh:** Mgr. Ivana Patková, Žižkova 45. **Distribuční podmínky předplatného:** jednotlivé částky jsou expedovány neprodleně po dodání z tiskárny. Objednávky nového předplatného jsou vyřizovány do 15 dnů a pravidelné dodávky jsou zahajovány od nejbližší částky po ověření úhrady předplatného nebo jeho zálohy. Částky vyšlé v době od zaeviování předplatného do jeho úhrady jsou doposílány jednorázově. Změny adres a počtu odebíraných výtisků jsou prováděny do 15 dnů. **Reklama:** informace na tel. čísle 516 205 175. **Podávání novinových zásilek** povoleno Českou poštou, s. p., Odštěpný závod Jižní Morava Ředitelství v Brně č. j. P/2-4463/95 ze dne 8. 11. 1995.